



DATE DESPRE IMOBILUL NR. 208

Oficiul de Cadastru și Publicitate Imobiliară SUCEAVA
Biroul de Cadastru și Publicitate Imobiliară Vatra Dornei

A. Partea I. Descrierea imobilului

TEREN Intravilan

Adresa: Loc. Panaci, Jud. Suceava

Nr. Crt	Nr cadastral Nr. topografic	Suprafața* (mp)	Observații / Referințe
A1	31480	120	Sector cadastral:6 Teren imprejmuit; Constructia C1 inscrisa in CF 31480-C1;

B. Partea II. Proprietari și acte

Inscrieri privitoare la dreptul de proprietate și alte drepturi reale	Referințe
14336 / 16/09/2014	
Act Notarial nr. 2979, din 11/11/1999 emis de BNP NICOLAI ROTARU (contract de vânzare-cumpărare autentificat sub nr. 2914 din 23.12.1998 la BNP Nicolai Rotaru);	
B2	Intabulare, drept de PROPRIETATE bun comun, dobandit prin Conventie, cota actuala 1/2, cota initiala 1/2 1) ȚARCĂ EMILIA, soție 2) ȚARCĂ ION, soț <i>OBSERVATII: pozitie transcrisa din CF 31414/Panaci, inscrisa prin incheierea nr. 7877 din 21/05/2014; cotă din teren aferentă u.i. 31480-C1-U2</i>
Hotarare Judecatoreasca nr. 1197, din 08/11/2012 emis de JUDECATORIA VATRA DORNEI (hotarare judecatoreasca nr. 71/18-01-2012 emis de JUDECATORIA VATRA DORNEI);	
B3	Intabulare, drept de PROPRIETATE bun propriu cu titlu de partaj, dobandit prin Hotarare Judecatoreasca, cota actuala 1/2, cota initiala 1/2 1) ȚARCĂ LUCREȚIA <i>OBSERVATII: pozitie transcrisa din CF 31414/Panaci, inscrisa prin incheierea nr. 7877 din 21/05/2014; cotă din teren aferentă u.i. 31480-C1-U1</i>
1981 / 09/02/2015	
Act Notarial nr. 43, din 06/02/2015 emis de Paziuc Camelia (contract de vânzare-cumpărare autentificat sub nr. 2914 din 23.12.1998 la BNP Nicolai Rotaru);	
B4	se notează că unității individuale 31480-C1-U1 (apartamentul nr. 1) îi revine cota de 1/2 părți din terenul identic cu numărul cadastral 31480
1982 / 09/02/2015	
Act Notarial nr. 43, din 06/02/2015 emis de Paziuc Camelia (contract de vânzare-cumpărare autentificat sub nr. 2914 din 23.12.1998 la BNP Nicolai Rotaru);	
B5	se notează că unității individuale 31480-C1-U2 (apartamentul nr. 2) îi revine cota de 1/2 părți din terenul identic cu numărul cadastral 31480

C. Partea III. SARCINI

Inscrieri privind dezmembramintele dreptului de proprietate, drepturi reale de garanție și sarcini	Referințe
1981 / 09/02/2015	
Act Notarial nr. 43, din 06/02/2015 emis de Paziuc Camelia (contract de vânzare-cumpărare autentificat sub nr. 2914 din 23.12.1998 la BNP Nicolai Rotaru);	
C3	Intabulare, drept de UZUFRACT VIAGER și obligația de întreținere, dobandit prin Conventie, cota actuala 1/2, cota initiala 1/2 1) ȚARCĂ AURELIA
1982 / 09/02/2015	
Act Notarial nr. 43, din 06/02/2015 emis de Paziuc Camelia (contract de vânzare-cumpărare autentificat sub nr. 2979/11.11.1999 la BNP Nicolai Rotaru);	
C4	Intabulare, drept de UZUFRACT VIAGER și obligația de întreținere, dobandit prin Conventie, cota actuala 1/2, cota initiala 1/2 1) ȚARCĂ AURELIA

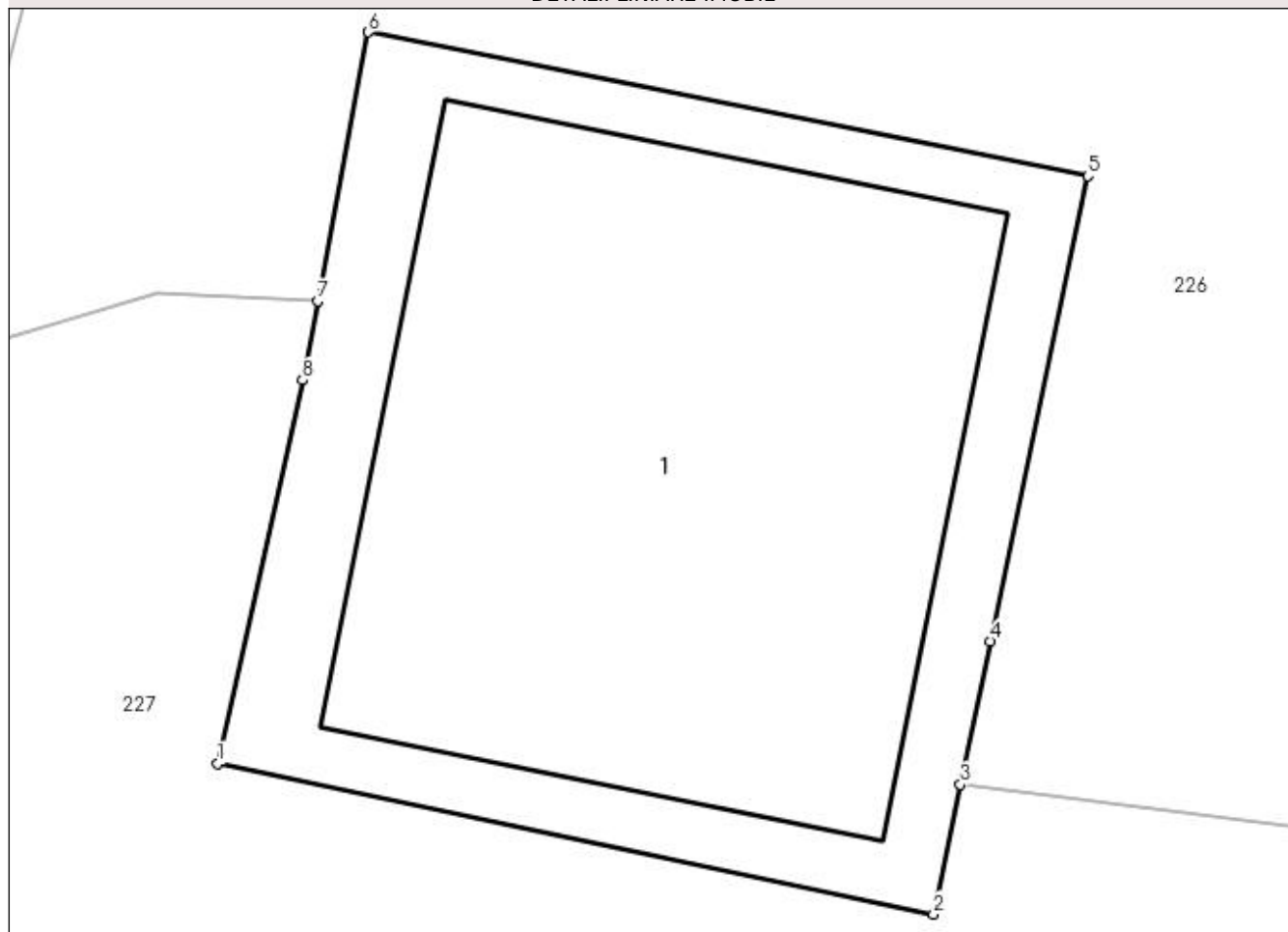
Anexa Nr. 1 La Partea I

Teren

Nr cadastral	Suprafața (mp)*	Observații / Referințe
31480	120	

* Suprafața este determinată în planul de proiecție Stereo 70.

DETALII LINIARE IMOBIL



Date referitoare la teren

Crt	Categorie folosință	Intra vilan	Suprafața (mp)	Tarla	Parcelă	Nr. topo	Observații / Referințe
1	curți constructii	DA	120	-	-	-	

Lungime Segmente

1) Valorile lungimilor segmentelor sunt obținute din proiecție în plan.

Punct început	X / Y	Punct sfârșit	X / Y	Lungime segment (** (m)
1	528.786,724 640.404,129	2	528.797,32 640.401,904	10.827
2	528.797,32 640.401,904	3	528.797,72 640.403,822	1.959
3	528.797,72 640.403,822	4	528.798,162 640.405,939	2.163
4	528.798,162 640.405,939	5	528.799,604 640.412,821	7.031
5	528.799,604 640.412,821	6	528.788,958 640.414,949	10.857

Punct început	X / Y	Punct sfârșit	X / Y	Lungime segment (** (m)
6	528.788,958 640.414,949	7	528.788,202 640.410,974	4.046
7	528.788,202 640.410,974	8	528.787,979 640.409,804	1.191
8	528.787,979 640.409,804	1	528.786,724 640.404,129	5.812

** Lungimile segmentelor sunt determinate în planul de proiecție Stereo 70 și sunt rotunjite la 1 milimetru.

*** Distanța dintre puncte este formată din segmente cumulate ce sunt mai mici decât valoarea 1 milimetru.

**DATE DESPRE IMOBILUL NR. 209**

Oficiul de Cadastru și Publicitate Imobiliară SUCEAVA
Biroul de Cadastru și Publicitate Imobiliară Vatra Dornei

A. Partea I. Descrierea imobilului

TEREN Intravilan

Adresa: Loc. Panaci, Jud. Suceava

Nr. Crt	Nr cadastral Nr. topografic	Suprafața* (mp)	Observații / Referințe
A1		38	Sector cadastral:6 Teren imprejmuit;

B. Partea II. Proprietari și acte

Inscrieri privitoare la dreptul de proprietate și alte drepturi reale		Referințe
209 / 02/12/2022		
Act Normativ nr. 7, din 13/03/1996 emis de PARLAMENTUL ROMANIEI;		
B1	Intabulare, drept de PROPRIETATE, dobândit prin Lege, cota actuala 1/1 1) NEIDENTIFICAT NEIDENTIFICAT	A1
Act Administrativ nr. 6029, din 21/11/2022 emis de Primaria Comunei Panaci;		
B2	Se noteaza posesia factica in favoarea lui 1) TATULICI COSMIN	A1

C. Partea III. SARCINI .

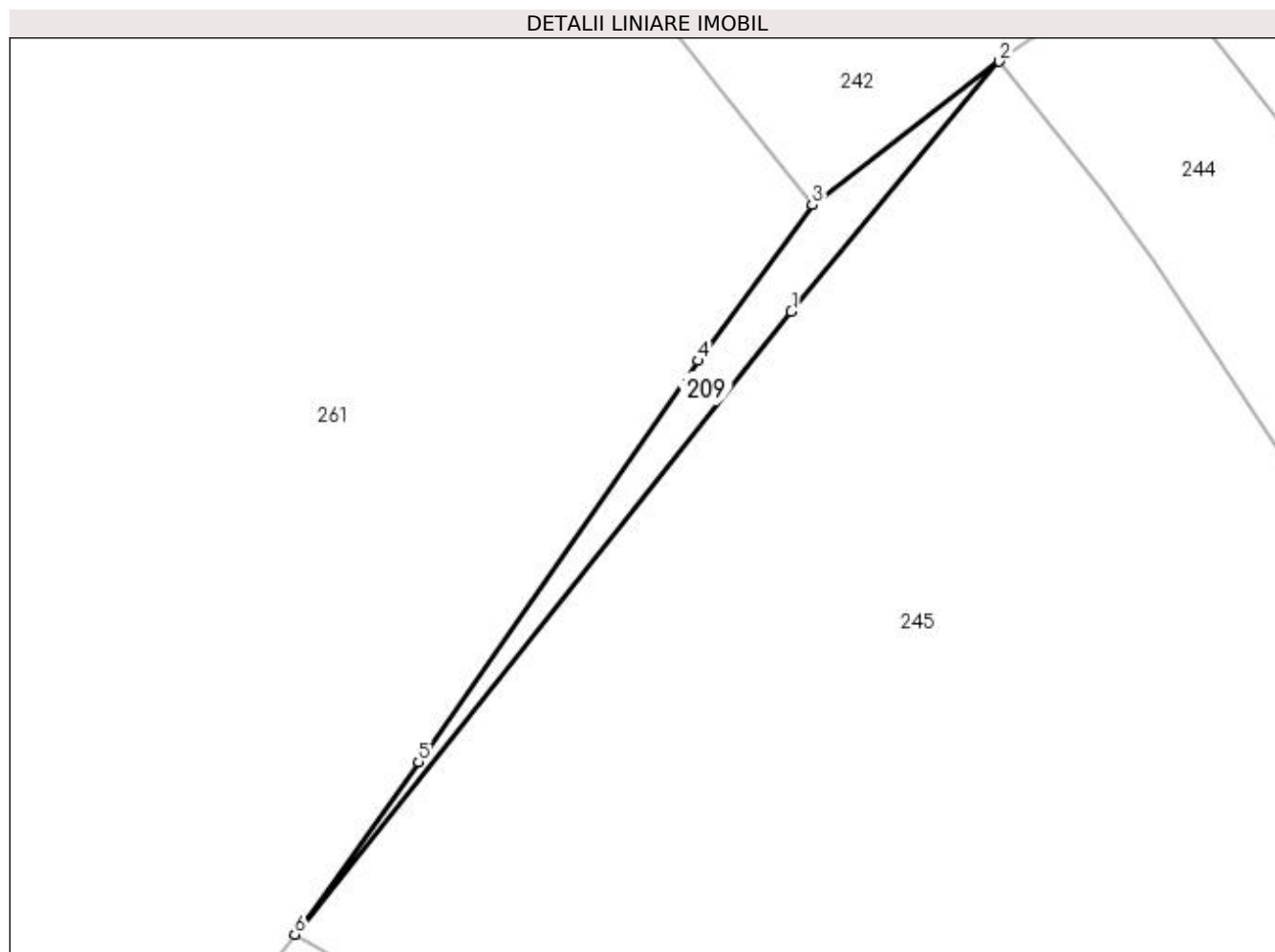
Inscrieri privind dezmembramintele dreptului de proprietate, drepturi reale de garanție și sarcini	Referințe
NU SUNT	

Anexa Nr. 1 La Partea I

Teren

Nr cadastral	Suprafața (mp)*	Observații / Referințe
	38	

* Suprafața este determinată în planul de proiecție Stereo 70.



Date referitoare la teren

Crt	Categorie folosință	Intra vilan	Suprafața (mp)	Tarla	Parcelă	Nr. topo	Observații / Referințe
1	faneata	DA	38	-	-	-	

Lungime Segmente

1) Valorile lungimilor segmentelor sunt obținute din proiecție în plan.

Punct început	X / Y	Punct sfârșit	X / Y	Lungime segment (** (m)
1	528.536,958 639.891,835	2	528.544,51 639.900,912	11.808
2	528.544,51 639.900,912	3	528.537,71 639.895,71	8.562
3	528.537,71 639.895,71	4	528.533,58 639.890,05	7.007
4	528.533,58 639.890,05	5	528.523,42 639.875,49	17.754
5	528.523,42 639.875,49	6	528.518,92 639.869,23	7.71

Punct început	X / Y	Punct sfârșit	X / Y	Lungime segment (** (m)
6	528.518,92 639.869,23	1	528.536,958 639.891,835	28.92

** Lungimile segmentelor sunt determinate în planul de proiecție Stereo 70 și sunt rotunjite la 1 milimetru.

*** Distanța dintre puncte este formată din segmente cumulate ce sunt mai mici decât valoarea 1 milimetru.



DATE DESPRE IMOBILUL NR. 210

Oficiul de Cadastru și Publicitate Imobiliară SUCEAVA
Biroul de Cadastru și Publicitate Imobiliară Vatra Dornei

A. Partea I. Descrierea imobilului

TEREN Intravilan

Nr. CF vechi: 76 N
Nr. cadastral vechi: 179/1

Adresa: Loc. Panaci, Jud. Suceava

Nr. Crt	Nr cadastral Nr. topografic	Suprafața* (mp)	Observații / Referințe
A1	30069	1.000	Sector cadastral:6 Teren imprejmuit;

Construcții

Crt	Nr cadastral Nr. topografic	Adresa	Observații / Referințe
A1.1	30069-C1	Loc. Panaci, Jud. Suceava	Nr. niveluri:1; S. construita la sol:91 mp; spațiu comercial

B. Partea II. Proprietari și acte

Inscrieri privitoare la dreptul de proprietate și alte drepturi reale		Referințe
291 / 10/12/2002		
Act Notarial nr. 772, din 04/05/1973 emis de Notariatul de stat local Cîmpulung Moldovenesc;		
B1	Intabulare, drept de PROPRIETATE bun comun, dobandit prin Conventie, cota actuala 1/1, cota initiala 1/1 1) NICULIȚĂ EUGENIA, ,soție 2) NICULIȚĂ ION, ,soț <i>OBSERVATII: (provenita din conversia CF 76 N)</i>	A1
Act Notarial nr. 2318, din 09/12/2002 emis de BNP-Vasiluț Niculina, V.Dornei (adeverință nr.3288/09.12.2002 emisă de Primăria com.Panaci);		
B2	Intabulare, drept de PROPRIETATE bun comun, dobandit prin Conventie, cota actuala 1/1, cota initiala 1/1 1) CRISTEA RODICA, ,soție lipsa CNP. 2) CRISTEA DRAGOȘ, ,soț	A1.1

C. Partea III. SARCINI

Inscrieri privind dezmembramentele dreptului de proprietate, drepturi reale de garanție și sarcini		Referințe
291 / 10/12/2002		
Act Notarial nr. FN, din 26/10/2001 emis de BNP-N.Rotaru, V.Dornei;		
C1	se notează dreptul de locațiune în favoarea proprietarului tabular al clădirilor. <i>OBSERVATII: (provenita din conversia CF 76 N)</i>	A1
346 / 28/05/2005		
Act Administrativ nr. 63/3848 C, din 28/02/2005 emis de BCR SA;		
C2	Intabulare, drept de IPOTECA, Valoare:1550000000 ROL 1) TONESCU FINANCE S. A R.L., CIF:999999999999, lipsa CUI <i>OBSERVATII: (provenita din conversia CF 76 N)</i>	A1, A1.1
C3	se notează interdicția de înstrăinare și grevare. 1) TONESCU FINANCE S. A R.L., CIF:999999999999, lipsa CUI <i>OBSERVATII: (provenita din conversia CF 76 N)</i>	A1, A1.1
1567 / 22/06/2005		
Act Administrativ nr. 109/7536 J, din 22/06/2005 emis de BCR SA;		
C4	Intabulare, drept de IPOTECA, Valoare:7150000000 ROL 1) TONESCU FINANCE S. A R.L., CIF:999999999999, lipsa CUI <i>OBSERVATII: (provenita din conversia CF 76 N)</i>	A1, A1.1
C5	se notează interdicția de înstrăinare și grevare 1) TONESCU FINANCE S. A R.L., CIF:999999999999, lipsa CUI	A1, A1.1

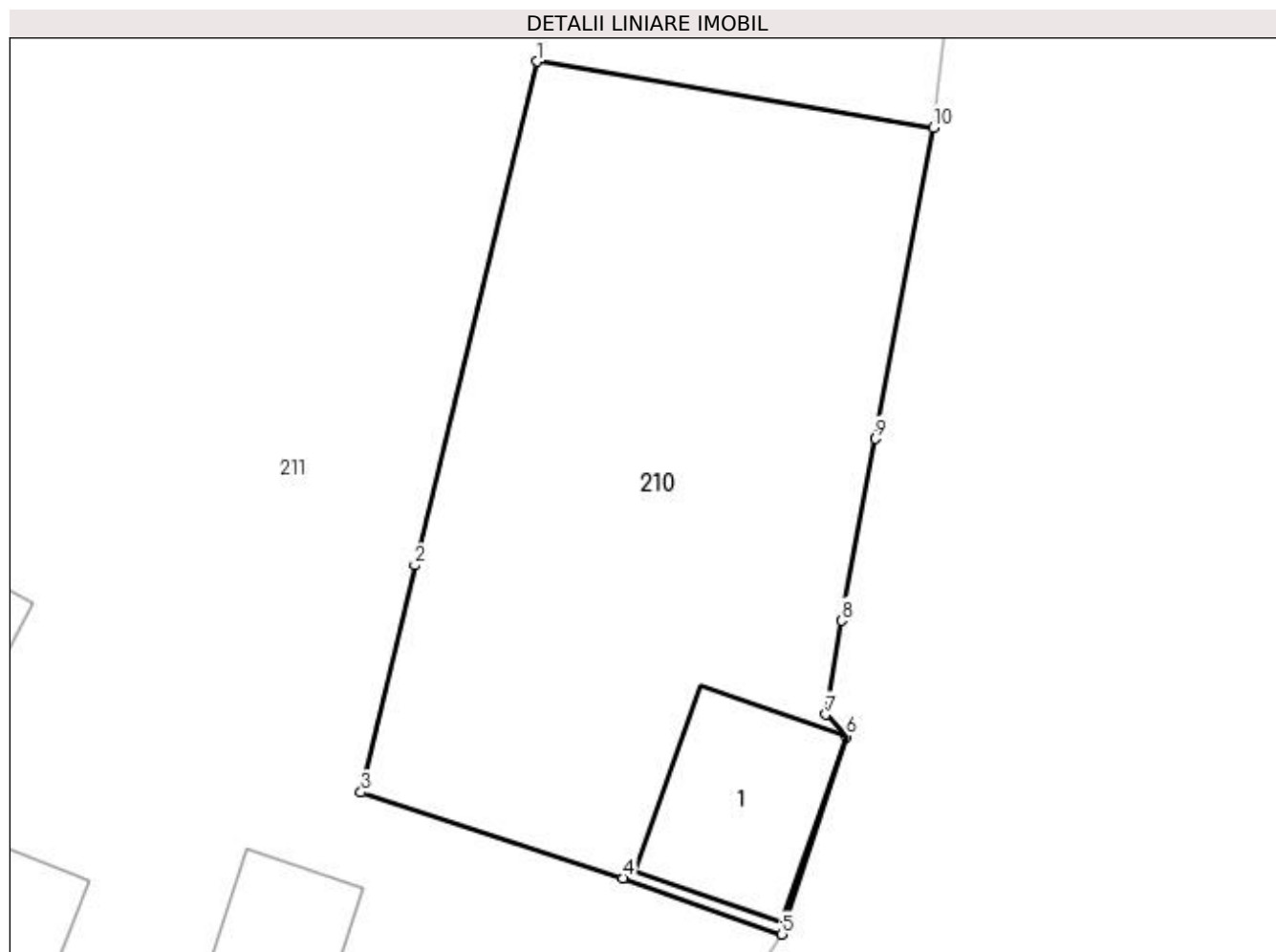
Inscrieri privind dezmembramintele dreptului de proprietate, drepturi reale de garanție și sarcini		Referințe
<i>OBSERVATII: (provenita din conversia CF 76 N)</i>		
2869 / 08/09/2006		
Act Administrativ nr. 109/7536 A, din 08/09/2006 emis de BCR SA;		
C6	Intabulare, drept de IPOTECA, Valoare:1250000 RON	A1, A1.1
	1) TONESCU FINANCE S. A R.L. , CIF:999999999999, lipsa CUI <i>OBSERVATII: (provenita din conversia CF 76 N)</i>	
C7	se notează interdicția de însatrăinare și grevare	A1, A1.1
	1) TONESCU FINANCE S. A R.L. , CIF:999999999999, lipsa CUI <i>OBSERVATII: (provenita din conversia CF 76 N)</i>	
1197 / 02/03/2009		
Act Notarial nr. 334, din 27/02/2009 emis de BNP NICOLAI ROTARU;		
C8	Intabulare, drept de IPOTECA, Valoare:1569949.91 RON	A1, A1.1
	1) TONESCU FINANCE S. A R.L. , CIF:999999999999, lipsa CUI.	
C9	se notează interdicțiile de înstrăinare, grevare, închiriere, dezmembrare, alipire, construire, demolare, restructurare și amenajare.	A1, A1.1
	1) TONESCU FINANCE S. A R.L. , CIF:999999999999, lipsa CUI	
1901 / 09/02/2012		
Somatie nr. 849, din 22/12/2011 emis de BIROUL EX.JUD. SFAITER CARMEN;		
C10	se notează somația de plată imobiliară nr. 849 din 22.12.2011 emisă de Șfaițer Carmen-executor judecătoresc pentru creanța în sumă de 2.916.414,02 RON în favoarea creditoarei S.C. SUPORT COLECT S.R.L.	A1, A1.1
7822 / 05/07/2016		
Act Notarial nr. 1093, din 08/06/2016 emis de NEDELUCU CRISAN TRAIAN;		
C11	se notează cesiunea de creanță, concomitent cu strămutarea dreptului de ipotecă și a interdicțiilor, de la BCR S.A., respectiv Suport Colect S. R.L. la TONESCU FINANCE S. a R.L.	A1, A1.1
11593 / 06/08/2018		
Hotarare Judecatoreasca nr. încheiere dosar nr. 2445/334/2011, din 07/12/2011 emis de Judecătoria Vatra Dornei (act administrativ nr 849/2011 din 26.07.2018, emis de BEJA "SFAITER CARMEN - GAVRILIUC SORIN"-BOTOȘANI);		
C12	se notează urmărirea imobilului la solicitarea creditoarei TONESCU FINANCE S.a.R.L., pentru creanța în cuantum de 2.916.414,02 lei	A1, A1.1

Anexa Nr. 1 La Partea I

Teren

Nr cadastral	Suprafața (mp)*	Observații / Referințe
30069	1.000	

* Suprafața este determinată în planul de proiecție Stereo 70.



Date referitoare la teren

Crt	Categorie folosință	Intra vilan	Suprafața (mp)	Tarla	Parcelă	Nr. topo	Observații / Referințe
1	curți constructii	DA	1.000	-	-	-	

Date referitoare la construcții

Crt	Număr	Destinație construcție	Supraf. (mp)	Situație juridică	Observații / Referințe
A1.1	30069-C1	construcții industriale și edilitare	91	Cu acte	Nr. niveluri:1; S. construita la sol:91 mp; spațiu comercial

Lungime Segmente

1) Valorile lungimilor segmentelor sunt obținute din proiecție în plan.

Punct început	X / Y	Punct sfârșit	X / Y	Lungime segment (** (m)
1	528.862,391 640.809,485	2	528.855,703 640.781,928	28.357
2	528.855,703 640.781,928	3	528.852,758 640.769,519	12.754
3	528.852,758 640.769,519	4	528.867,089 640.764,824	15.08

Punct început	X / Y	Punct sfârșit	X / Y	Lungime segment (** (m)
4	528.867,089 640.764,824	5	528.875,787 640.761,741	9.228
5	528.875,787 640.761,741	6	528.879,308 640.772,564	11.381
6	528.879,308 640.772,564	7	528.878,194 640.773,77	1.642
7	528.878,194 640.773,77	8	528.879,063 640.778,902	5.205
8	528.879,063 640.778,902	9	528.880,885 640.788,857	10.12
9	528.880,885 640.788,857	10	528.884,061 640.805,883	17.32
10	528.884,061 640.805,883	1	528.862,391 640.809,485	21.967

** Lungimile segmentelor sunt determinate în planul de proiecție Stereo 70 și sunt rotunjite la 1 milimetru.

*** Distanța dintre puncte este formată din segmente cumulate ce sunt mai mici decât valoarea 1 milimetru.

**DATE DESPRE IMOBILUL NR. 211**

Oficiul de Cadastru și Publicitate Imobiliară SUCEAVA
Biroul de Cadastru și Publicitate Imobiliară Vatra Dornei

A. Partea I. Descrierea imobilului

TEREN Intravilan

Adresa: Loc. Panaci, Jud. Suceava

Nr. Crt	Nr cadastral Nr. topografic	Suprafața* (mp)	Observații / Referințe
A1	32047	6.337	Sector cadastral:6 Teren imprejmuit;

Construcții

Crt	Nr cadastral Nr. topografic	Adresa	Observații / Referințe
A1.1	32047-C1	Loc. Panaci, Jud. Suceava	Nr. niveluri:2; S. construita la sol:144 mp; casa P+M, de lemn, din 1959, fără Certificat de performanță energetică și fără lift.
A1.2	32047-C2	Loc. Panaci, Jud. Suceava	Nr. niveluri:1; S. construita la sol:54 mp; anexă, de lemn, din 1961, fără Certificat de performanță energetică și fără lift.
A1.3	32047-C3	Loc. Panaci, Jud. Suceava	Nr. niveluri:1; S. construita la sol:46 mp; anexă, de lemn, din 1989, fără Certificat de performanță energetică și fără lift.

B. Partea II. Proprietari și acte

Inscrieri privitoare la dreptul de proprietate și alte drepturi reale		Referințe
8145 / 03/06/2019		
Act Administrativ nr. 1230, din 02/09/2016 emis de Comisia Judeteana Suceava;		
B1	Intabulare, drept de PROPRIETATE, dobandit prin Reconstituire, cota actuala 1/1, cota initiala 1/1 1) NICULIȚĂ ION 2) NICULIȚĂ EUGENIA	A1
Act Administrativ nr. 2889, din 31/05/2019 emis de Comuna Panaci (act administrativ nr 2748 din 21.05.2019, emis de Primăria Panaci);		
B2	Intabulare, drept de PROPRIETATE, dobandit prin Construire, cota actuala 1/1, cota initiala 1/1 1) NICULIȚĂ EUGENIA 2) NICULIȚĂ ION	A1.1, A1.2, A1.3

C. Partea III. SARCINI .

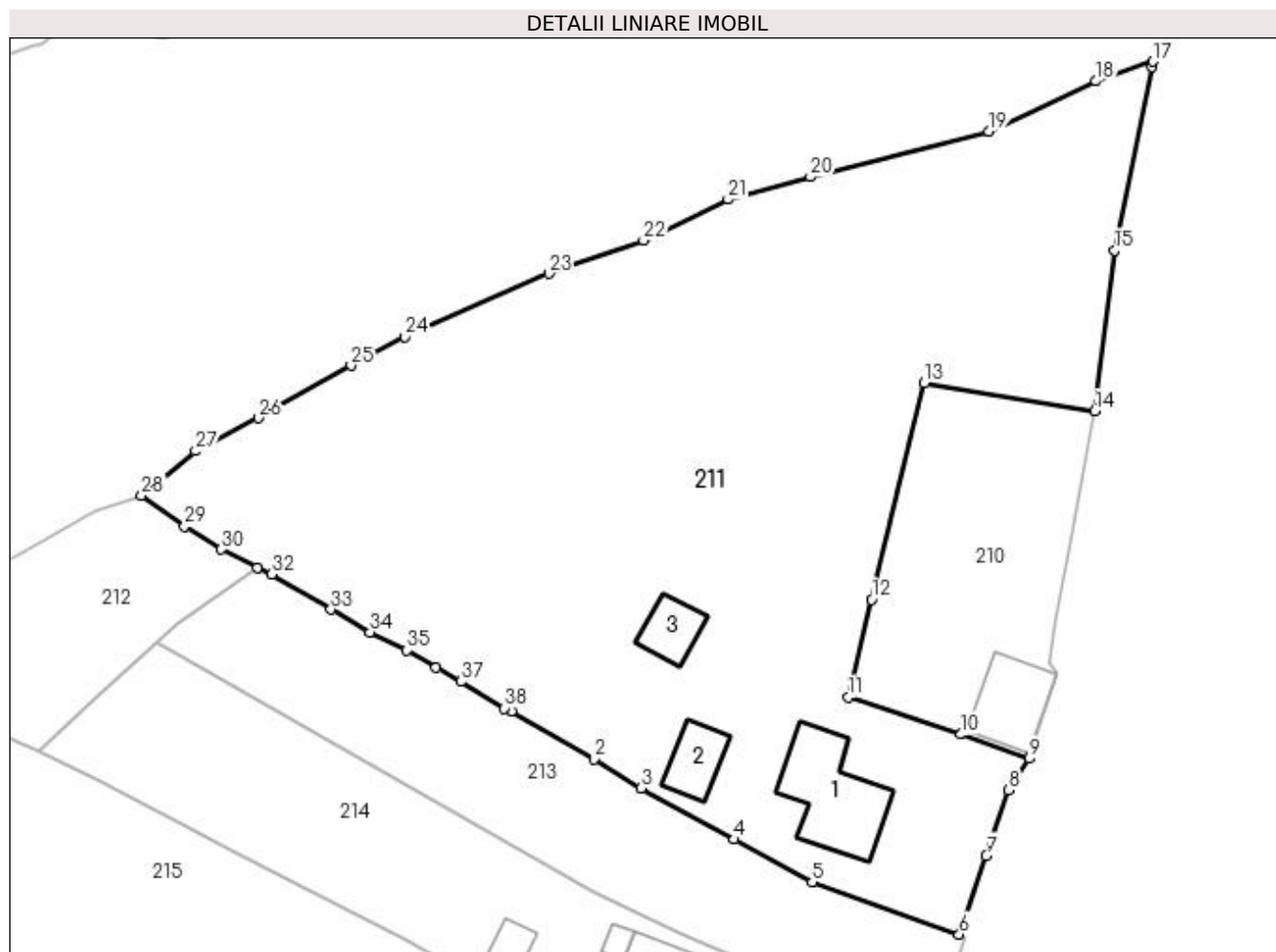
Inscrieri privind dezmembramintele dreptului de proprietate, drepturi reale de garanție și sarcini	Referințe
NU SUNT	

Anexa Nr. 1 La Partea I

Teren

Nr cadastral	Suprafața (mp)*	Observații / Referințe
32047	6.337	

* Suprafața este determinată în planul de proiecție Stereo 70.



Date referitoare la teren

Crt	Categorie folosință	Intravilan	Suprafața (mp)	Tarla	Parcelă	Nr. topo	Observații / Referințe
1	curți constructii	DA	721	-	-	-	
2	faneata	DA	5.616	-	-	-	

Date referitoare la construcții

Crt	Număr	Destinație construcție	Supraf. (mp)	Situație juridică	Observații / Referințe
A1.1	32047-C1	construcții de locuințe	144	Cu acte	Nr. niveluri:2; S. construită la sol:144 mp; casa P+M, de lemn, din 1959, fără Certificat de performanță energetică și fără lift.
A1.2	32047-C2	construcții anexa	54	Cu acte	Nr. niveluri:1; S. construită la sol:54 mp; anexă, de lemn, din 1961, fără Certificat de performanță energetică și fără lift.
A1.3	32047-C3	construcții anexa	46	Cu acte	Nr. niveluri:1; S. construită la sol:46 mp; anexă, de lemn, din 1989, fără Certificat de performanță energetică și fără lift.

Lungime Segmente

1) Valorile lungimilor segmentelor sunt obținute din proiecție în plan.

Punct început	X / Y	Punct sfârșit	X / Y	Lungime segment (** (m)	Punct început	X / Y	Punct sfârșit	X / Y	Lungime segment (** (m)
---------------	-------	---------------	-------	-------------------------	---------------	-------	---------------	-------	-------------------------

Punct început	X / Y	Punct sfârșit	X / Y	Lungime segment (** (m))
1	528.809,966 640.767,76	2	528.820,468 640.761,667	12.142
3	528.826,457 640.757,978	4	528.838,266 640.751,483	13.477
5	528.848,168 640.746,037	6	528.866,852 640.739,415	19.823
7	528.870,268 640.749,412	8	528.873,073 640.757,729	8.777
9	528.875,787 640.761,741	10	528.867,089 640.764,824	9.228
11	528.852,758 640.769,519	12	528.855,703 640.781,928	12.754
13	528.862,391 640.809,485	14	528.884,061 640.805,883	21.967
15	528.886,597 640.826,297	16	528.891,396 640.849,588	23.78
17	528.891,433 640.850,283	18	528.884,237 640.847,786	7.617
19	528.870,629 640.841,433	20	528.847,954 640.835,643	23.403
21	528.837,478 640.832,773	22	528.826,733 640.827,551	11.947
23	528.814,683 640.823,359	24	528.796,434 640.815,338	19.934
25	528.789,55 640.811,673	26	528.777,806 640.805,006	13.504
27	528.769,812 640.800,818	28	528.762,953 640.795,158	8.893
29	528.768,409 640.791,268	30	528.773,096 640.788,318	5.538
31	528.777,72 640.786,015	32	528.779,475 640.785,141	1.961
33	528.787,011 640.780,675	34	528.791,999 640.777,775	5.77
35	528.796,652 640.775,505	36	528.800,364 640.773,291	4.322
37	528.803,529 640.771,537	38	528.809,055 640.768,132	6.491

Punct început	X / Y	Punct sfârșit	X / Y	Lungime segment (** (m))
2	528.820,468 640.761,667	3	528.826,457 640.757,978	7.034
4	528.838,266 640.751,483	5	528.848,168 640.746,037	11.301
6	528.866,852 640.739,415	7	528.870,268 640.749,412	10.565
8	528.873,073 640.757,729	9	528.875,787 640.761,741	4.844
10	528.867,089 640.764,824	11	528.852,758 640.769,519	15.08
12	528.855,703 640.781,928	13	528.862,391 640.809,485	28.357
14	528.884,061 640.805,883	15	528.886,597 640.826,297	20.571
16	528.891,396 640.849,588	17	528.891,433 640.850,283	0.696
18	528.884,237 640.847,786	19	528.870,629 640.841,433	15.018
20	528.847,954 640.835,643	21	528.837,478 640.832,773	10.862
22	528.826,733 640.827,551	23	528.814,683 640.823,359	12.758
24	528.796,434 640.815,338	25	528.789,55 640.811,673	7.799
26	528.777,806 640.805,006	27	528.769,812 640.800,818	9.025
28	528.762,953 640.795,158	29	528.768,409 640.791,268	6.701
30	528.773,096 640.788,318	31	528.777,72 640.786,015	5.166
32	528.779,475 640.785,141	33	528.787,011 640.780,675	8.76
34	528.791,999 640.777,775	35	528.796,652 640.775,505	5.177
36	528.800,364 640.773,291	37	528.803,529 640.771,537	3.619
38	528.809,055 640.768,132	1	528.809,966 640.767,76	0.984

** Lungimile segmentelor sunt determinate în planul de proiecție Stereo 70 și sunt rotunjite la 1 milimetru.

*** Distanța dintre puncte este formată din segmente cumulate ce sunt mai mici decât valoarea 1 milimetru.

**DATE DESPRE IMOBILUL NR. 212**

Oficiul de Cadastru și Publicitate Imobiliară SUCEAVA
Biroul de Cadastru și Publicitate Imobiliară Vatra Dornei

A. Partea I. Descrierea imobilului

TEREN Intravilan

Adresa: Loc. Panaci, Jud. Suceava

Nr. Crt	Nr cadastral Nr. topografic	Suprafața* (mp)	Observații / Referințe
A1		781	Sector cadastral:6 Teren imprejmuit;

B. Partea II. Proprietari și acte

Inscrieri privitoare la dreptul de proprietate și alte drepturi reale		Referințe
212 / 02/12/2022		
Act Normativ nr. 7, din 13/03/1996 emis de PARLAMENTUL ROMANIEI;		
B1	Intabulare, drept de PROPRIETATE, dobândit prin Lege, cota actuala 1/1 1) NEIDENTIFICAT NEIDENTIFICAT	A1
Act Administrativ nr. 5998, din 21/11/2022 emis de Primaria Comunei Panaci;		
B2	Se noteaza posesia factica in favoarea lui 1) BUZILA ANTUZA-ELENA 2) BUZILA ION	A1

C. Partea III. SARCINI .

Inscrieri privind dezmembramintele dreptului de proprietate, drepturi reale de garanție și sarcini	Referințe
NU SUNT	

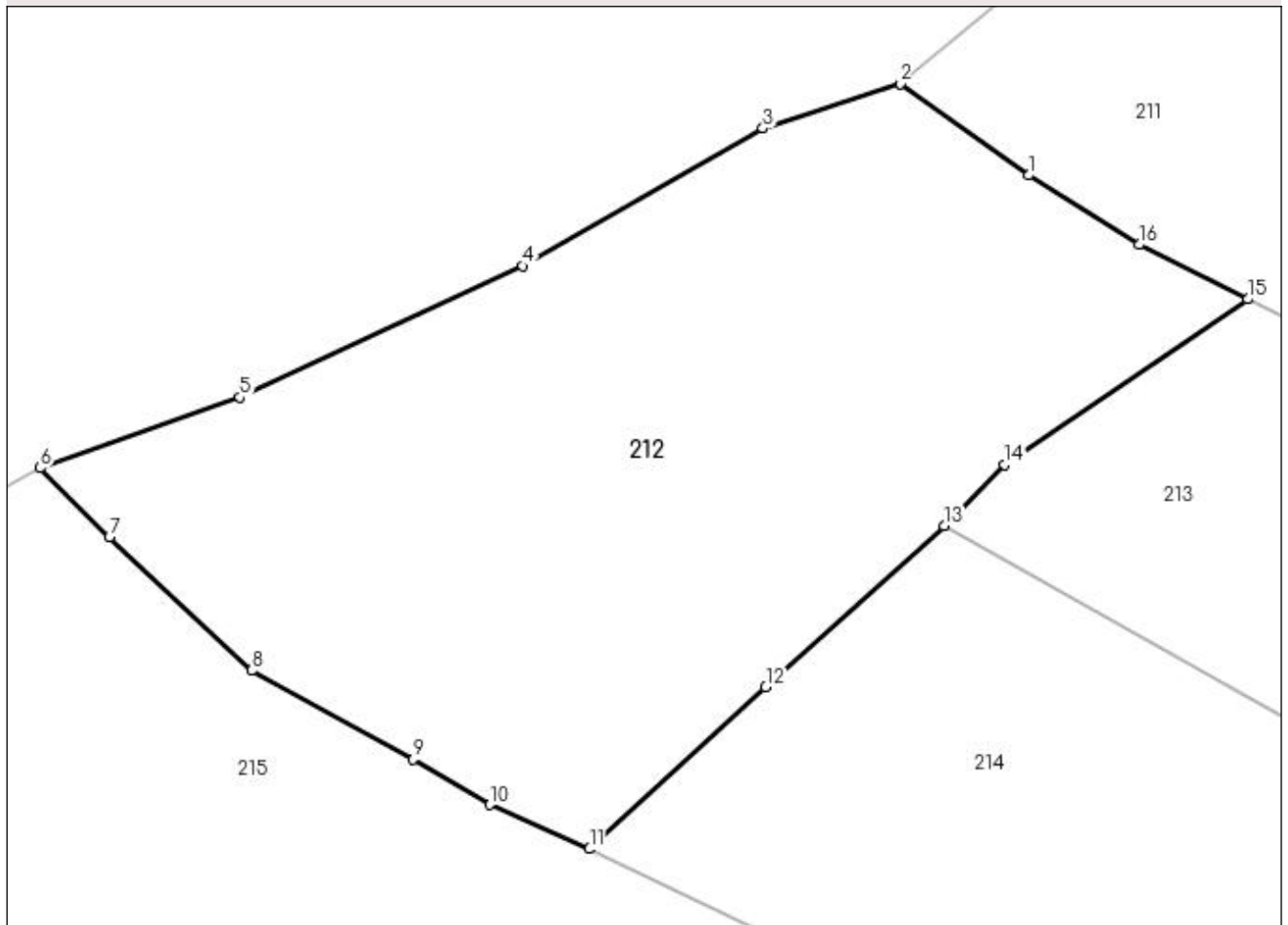
Anexa Nr. 1 La Partea I

Teren

Nr cadastral	Suprafața (mp)*	Observații / Referințe
	781	

* Suprafața este determinată în planul de proiecție Stereo 70.

DETALII LINIARE IMOBIL



Date referitoare la teren

Crt	Categorie folosință	Intra vilan	Suprafața (mp)	Tarla	Parcelă	Nr. topo	Observații / Referințe
1	faneata	DA	781	-	-	-	

Lungime Segmente

1) Valorile lungimilor segmentelor sunt obținute din proiecție în plan.

Punct început	X / Y	Punct sfârșit	X / Y	Lungime segment (** (m)
1	528.768,409 640.791,268	2	528.762,953 640.795,158	6.701
2	528.762,953 640.795,158	3	528.757,133 640.793,252	6.124
3	528.757,133 640.793,252	4	528.746,943 640.787,416	11.743
4	528.746,943 640.787,416	5	528.734,911 640.781,839	13.262
5	528.734,911 640.781,839	6	528.726,437 640.778,846	8.987

Punct început	X / Y	Punct sfârșit	X / Y	Lungime segment (** (m)
6	528.726,437 640.778,846	7	528.729,369 640.775,905	4.153
7	528.729,369 640.775,905	8	528.735,41 640.770,245	8.278
8	528.735,41 640.770,245	9	528.742,268 640.766,486	7.821
9	528.742,268 640.766,486	10	528.745,538 640.764,552	3.799
10	528.745,538 640.764,552	11	528.749,762 640.762,676	4.622
11	528.749,762 640.762,676	12	528.757,25 640.769,553	10.167
12	528.757,25 640.769,553	13	528.764,824 640.776,387	10.201
13	528.764,824 640.776,387	14	528.767,399 640.778,991	3.662
14	528.767,399 640.778,991	15	528.777,72 640.786,015	12.484
15	528.777,72 640.786,015	16	528.773,096 640.788,318	5.166
16	528.773,096 640.788,318	1	528.768,409 640.791,268	5.538

** Lungimile segmentelor sunt determinate în planul de proiecție Stereo 70 și sunt rotunjite la 1 milimetru.

*** Distanța dintre puncte este formată din segmente cumulate ce sunt mai mici decât valoarea 1 milimetru.

**DATE DESPRE IMOBILUL NR. 213**

Oficiul de Cadastru și Publicitate Imobiliară SUCEAVA
Biroul de Cadastru și Publicitate Imobiliară Vatra Dornei

A. Partea I. Descrierea imobilului

TEREN Intravilan

Adresa: Loc. Panaci, Nr. 62, Jud. Suceava

Nr. Crt	Nr cadastral Nr. topografic	Suprafața* (mp)	Observații / Referințe
A1	32260	1.790	Sector cadastral:6 Teren imprejmuit;

Construcții

Crt	Nr cadastral Nr. topografic	Adresa	Observații / Referințe
A1.1	32260-C1	Loc. Panaci, Nr. 62, Jud. Suceava	Nr. niveluri:2; S. construita la sol:62 mp; Locuinta din lemn.Constr.in 1972.Sc=62mp.Sd=124mp.

B. Partea II. Proprietari și acte

Inscrieri privitoare la dreptul de proprietate și alte drepturi reale		Referințe
5602 / 12/05/2016		
Act Notarial nr. 309, din 12/05/2016 emis de Paziuc Camelia;		
B3	Intabulare, drept de PROPRIETATE bun comun în devalmasie, dobândit prin Conventie, cota actuala 1/1, cota initiala 1/1 1) SIMINA DAN-LAURENTIU, sot 2) SIMINA OANA, sotie	A1, A1.1

C. Partea III. SARCINI .

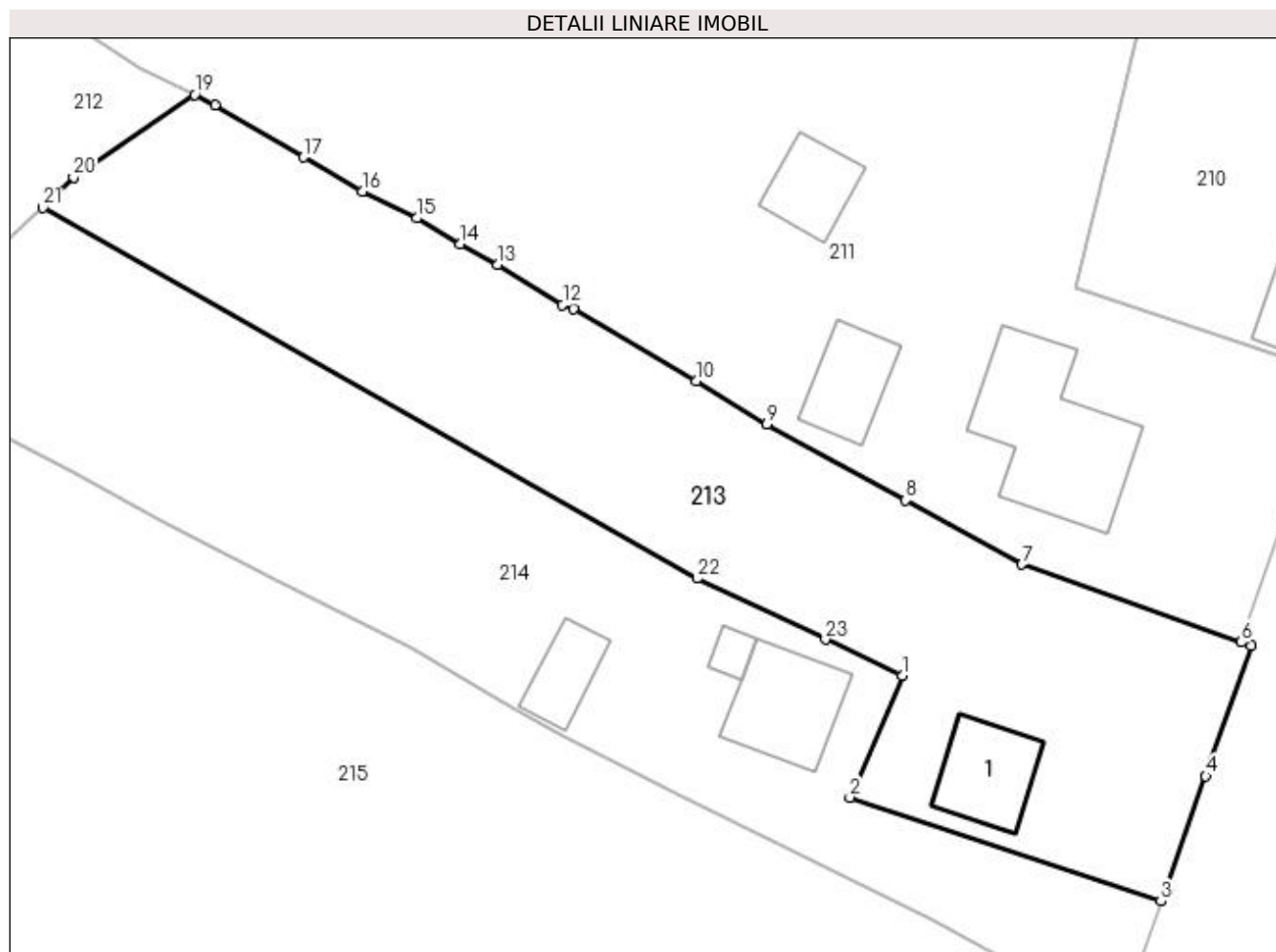
Inscrieri privind dezmembramintele dreptului de proprietate, drepturi reale de garanție și sarcini	Referințe
NU SUNT	

Anexa Nr. 1 La Partea I

Teren

Nr cadastral	Suprafața (mp)*	Observații / Referințe
32260	1.790	

* Suprafața este determinată în planul de proiecție Stereo 70.



Date referitoare la teren

Crt	Categorie folosință	Intra vilan	Suprafața (mp)	Tarla	Parcelă	Nr. topo	Observații / Referințe
1	curți constructii	DA	311	-	-	-	
2	faneata	DA	1.479	-	-	-	

Date referitoare la construcții

Crt	Număr	Destinație construcție	Supraf. (mp)	Situație juridică	Observații / Referințe
A1.1	32260-C1	construcții de locuințe	62	Cu acte	Nr. niveluri:2; S. construita la sol:62 mp; Locuinta din lemn.Constr.in 1972.Sc=62mp. Sd=124mp.

Lungime Segmente

1) Valorile lungimilor segmentelor sunt obținute din proiecție în plan.

Punct început	X / Y	Punct sfârșit	X / Y	Lungime segment (** (m)
1	528.837,973 640.736,582	2	528.833,506 640.726,201	11.301
3	528.860,001 640.717,359	4	528.863,825 640.728,009	11.316
5	528.867,677 640.739,123	6	528.866,852 640.739,415	0.875

Punct început	X / Y	Punct sfârșit	X / Y	Lungime segment (** (m)
2	528.833,506 640.726,201	3	528.860,001 640.717,359	27.931
4	528.863,825 640.728,009	5	528.867,677 640.739,123	11.763
6	528.866,852 640.739,415	7	528.848,168 640.746,037	19.823

Punct început	X / Y	Punct sfârșit	X / Y	Lungime segment (** (m)
7	528.848,168 640.746,037	8	528.838,266 640.751,483	11.301
9	528.826,457 640.757,978	10	528.820,468 640.761,667	7.034
11	528.809,966 640.767,76	12	528.809,055 640.768,132	0.984
13	528.803,529 640.771,537	14	528.800,364 640.773,291	3.619
15	528.796,652 640.775,505	16	528.791,999 640.777,775	5.177
17	528.787,011 640.780,675	18	528.779,475 640.785,141	8.76
19	528.777,72 640.786,015	20	528.767,399 640.778,991	12.484
21	528.764,824 640.776,387	22	528.820,506 640.744,845	63.995
23	528.831,444 640.739,635	1	528.837,973 640.736,582	7.208

Punct început	X / Y	Punct sfârșit	X / Y	Lungime segment (** (m)
8	528.838,266 640.751,483	9	528.826,457 640.757,978	13.477
10	528.820,468 640.761,667	11	528.809,966 640.767,76	12.142
12	528.809,055 640.768,132	13	528.803,529 640.771,537	6.491
14	528.800,364 640.773,291	15	528.796,652 640.775,505	4.322
16	528.791,999 640.777,775	17	528.787,011 640.780,675	5.77
18	528.779,475 640.785,141	19	528.777,72 640.786,015	1.961
20	528.767,399 640.778,991	21	528.764,824 640.776,387	3.662
22	528.820,506 640.744,845	23	528.831,444 640.739,635	12.115

** Lungimile segmentelor sunt determinate în planul de proiecție Stereo 70 și sunt rotunjite la 1 milimetru.

*** Distanța dintre puncte este formată din segmente cumulate ce sunt mai mici decât valoarea 1 milimetru.

**DATE DESPRE IMOBILUL NR. 214**

Oficiul de Cadastru și Publicitate Imobiliară SUCEAVA
Biroul de Cadastru și Publicitate Imobiliară Vatra Dornei

A. Partea I. Descrierea imobilului

TEREN Intravilan

Adresa: Loc. Panaci, Nr. 62, Jud. Suceava

Nr. Crt	Nr cadastral Nr. topografic	Suprafața* (mp)	Observații / Referințe
A1	32261	1.790	Sector cadastral:6 Teren imprejmuit;

Construcții

Crt	Nr cadastral Nr. topografic	Adresa	Observații / Referințe
A1.1	32261-C1	Loc. Panaci, Nr. 62, Jud. Suceava	Nr. niveluri:2; S. construita la sol:77 mp; Locuinta
A1.2	32261-C2	Loc. Panaci, Nr. 62, Jud. Suceava	Nr. niveluri:1; S. construita la sol:37 mp; Grajd din lemn. Constr.in anul 1974.Sc=37mp.Sd=37mp.
A1.3		Loc. Panaci, Nr. 62, Jud. Suceava	Nr. niveluri:1; S. construita la sol:12 mp; Anexa

B. Partea II. Proprietari și acte

Inscrieri privitoare la dreptul de proprietate și alte drepturi reale	Referințe	
5601 / 12/05/2016		
Act Notarial nr. 1630, din 30/06/1998 emis de BNP STELIAN CATARGIU;		
B2	Intabulare, drept de PROPRIETATE bun comun în devălmășie, dobândit prin Convenție, cota actuala 1/1, cota initiala 1/1 1) BUZILĂ ION, soț 2) BUZILĂ ANTUZA-ELENA, soție	A1, A1.2
214 / 02/12/2022		
Act Administrativ nr. 6190, din 28/11/2022 emis de Primaria Comunei Panaci;		
B3	Intabulare, drept de PROPRIETATE, dobândit prin Lege, cota actuala 1/1 1) BUZILĂ ION	A1.3
5601 / 12/05/2016		
Act Administrativ nr. 1044, din 13/02/2012 emis de Primăria comunei Panaci (autorizație de construire nr. 17 din 6 noiembrie 1998 emisă de Primăria comunei Panaci, Adev. 6190/28.11.2022 emisa de Primaria Comunei Panaci pentru extindere C1.);		
B3	Intabulare, drept de PROPRIETATE bun comun în devălmășie, dobândit prin Construire, cota actuala 1/1, cota initiala 1/1 1) BUZILĂ ANTUZA-ELENA, soție	A1.1
214 / 02/12/2022		
Act Administrativ nr. 6190, din 28/11/2022 emis de Primaria Comunei Panaci;		
B3	Intabulare, drept de PROPRIETATE, dobândit prin Lege, cota actuala 1/1 1) BUZILĂ ANTUZA-ELENA	A1.3
5601 / 12/05/2016		
Act Administrativ nr. 1044, din 13/02/2012 emis de Primăria comunei Panaci (autorizație de construire nr. 17 din 6 noiembrie 1998 emisă de Primăria comunei Panaci, Adev. 6190/28.11.2022 emisa de Primaria Comunei Panaci pentru extindere C1.);		
B3	Intabulare, drept de PROPRIETATE bun comun în devălmășie, dobândit prin Construire, cota actuala 1/1, cota initiala 1/1 1) BUZILĂ ION, soț	A1.1

C. Partea III. SARCINI .

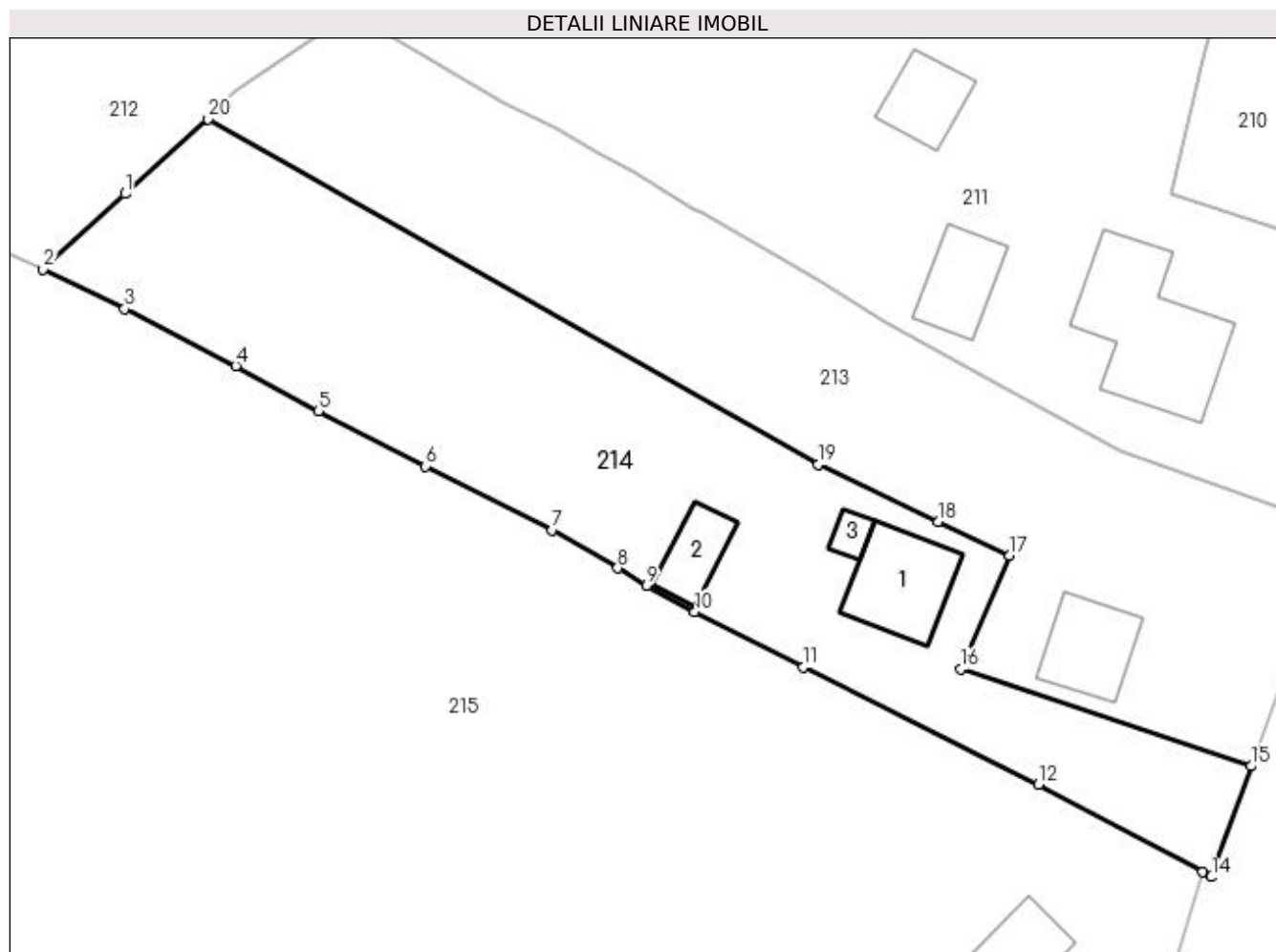
Inscrieri privind dezmembramintele dreptului de proprietate, drepturi reale de garanție și sarcini	Referințe
NU SUNT	

Anexa Nr. 1 La Partea I

Teren

Nr cadastral	Suprafața (mp)*	Observații / Referințe
32261	1.790	

* Suprafața este determinată în planul de proiecție Stereo 70.



Date referitoare la teren

Crt	Categorie folosință	Intra vilan	Suprafața (mp)	Tarla	Parcelă	Nr. topo	Observații / Referințe
1	curți constructii	DA	659	-	-	-	
2	faneata	DA	1.131	-	-	-	

Date referitoare la construcții

Crt	Număr	Destinație construcție	Supraf. (mp)	Situație juridică	Observații / Referințe
A1.1	32261-C1	construcții de locuințe	77	Cu acte	Nr. niveluri:2; S. construita la sol:77 mp; Locuinta
A1.2	32261-C2	construcții anexa	37	Cu acte	Nr. niveluri:1; S. construita la sol:37 mp; Grajd din lemn.Constr.in anul 1974.Sc=37mp. Sd=37mp.
A1.3		construcții anexa	12	Cu acte	Nr. niveluri:1; S. construita la sol:12 mp; Anexa

Lungime Segmente

1) Valorile lungimilor segmentelor sunt obținute din proiecție în plan.

Punct început	X / Y	Punct sfârșit	X / Y	Lungime segment (** (m)
1	528.757,25 640.769,553	2	528.749,762 640.762,676	10.167

Punct început	X / Y	Punct sfârșit	X / Y	Lungime segment (** (m)
2	528.749,762 640.762,676	3	528.757,192 640.759,061	8.263
3	528.757,192 640.759,061	4	528.767,349 640.753,853	11.414
4	528.767,349 640.753,853	5	528.774,877 640.749,748	8.574
5	528.774,877 640.749,748	6	528.784,668 640.744,724	11.005
6	528.784,668 640.744,724	7	528.796,232 640.738,885	12.955
7	528.796,232 640.738,885	8	528.802,196 640.735,409	6.903
8	528.802,196 640.735,409	9	528.804,832 640.733,822	3.077
9	528.804,832 640.733,822	10	528.809,218 640.731,435	4.993
10	528.809,218 640.731,435	11	528.819,138 640.726,357	11.144
11	528.819,138 640.726,357	12	528.840,604 640.715,677	23.976
12	528.840,604 640.715,677	13	528.855,545 640.707,687	16.943
13	528.855,545 640.707,687	14	528.856,37 640.707,246	0.935
14	528.856,37 640.707,246	15	528.860,001 640.717,359	10.745
15	528.860,001 640.717,359	16	528.833,506 640.726,201	27.931
16	528.833,506 640.726,201	17	528.837,973 640.736,582	11.301
17	528.837,973 640.736,582	18	528.831,444 640.739,635	7.208
18	528.831,444 640.739,635	19	528.820,506 640.744,845	12.115
19	528.820,506 640.744,845	20	528.764,824 640.776,387	63.995
20	528.764,824 640.776,387	1	528.757,25 640.769,553	10.201

** Lungimile segmentelor sunt determinate în planul de proiecție Stereo 70 și sunt rotunjite la 1 milimetru.

*** Distanța dintre puncte este formată din segmente cumulate ce sunt mai mici decât valoarea 1 milimetru.

**DATE DESPRE IMOBILUL NR. 215**

Oficiul de Cadastru și Publicitate Imobiliară SUCEAVA
Biroul de Cadastru și Publicitate Imobiliară Vatra Dornei

A. Partea I. Descrierea imobilului

TEREN Necunoscut

Adresa: Loc. Panaci, Jud. Suceava

Nr. Crt	Nr cadastral Nr. topografic	Suprafața* (mp)	Observații / Referințe
A1	31328	23.012	Sector cadastral:6 Teren imprejmuit;

Construcții

Crt	Nr cadastral Nr. topografic	Adresa	Observații / Referințe
A1.1	31328-C1	Loc. Panaci, Jud. Suceava	Nr. niveluri:2; S. construita la sol:93 mp; casă din lemn, construită în anul 1975, fără Certificat de performanță energetică și fără lift.
A1.2	31328-C2	Loc. Panaci, Jud. Suceava	Nr. niveluri:1; S. construita la sol:71 mp; casă din lemn, construită în anul 1970, fără Certificat de performanță energetică și fără lift.
A1.3	31328-C3	Loc. Panaci, Jud. Suceava	Nr. niveluri:1; S. construita la sol:40 mp; anexă din lemn, construită în anul 1970, fără Certificat de performanță energetică și fără lift.
A1.4	31328-C4	Loc. Panaci, Jud. Suceava	Nr. niveluri:1; S. construita la sol:76 mp; anexă din lemn, construită în anul 1975, fără Certificat de performanță energetică și fără lift.

B. Partea II. Proprietari și acte

Inscrieri privitoare la dreptul de proprietate și alte drepturi reale	Referințe
12395 / 25/10/2016	
Act Administrativ nr. 1231, din 02/09/2016 emis de COMISIA JUDETEANA SUCEAVA (act administrativ nr 5100 din 20.10.2016, emis de PRIMARIA COMUNEI PANACI);	
B1	A1
Intabulare, drept de PROPRIETATE, dobandit prin Reconstituire, cota actuala 1/1, cota initiala 1/1	
1) BUZILĂ NECULAI	
2) BUZILĂ RODICA	
B2	A1.1, A1.2, A1.3, A1.4
Intabulare, drept de PROPRIETATE, dobandit prin Construire, cota actuala 1/1, cota initiala 1/1	
1) BUZILĂ RODICA	
2) BUZILĂ NECULAI	

C. Partea III. SARCINI .

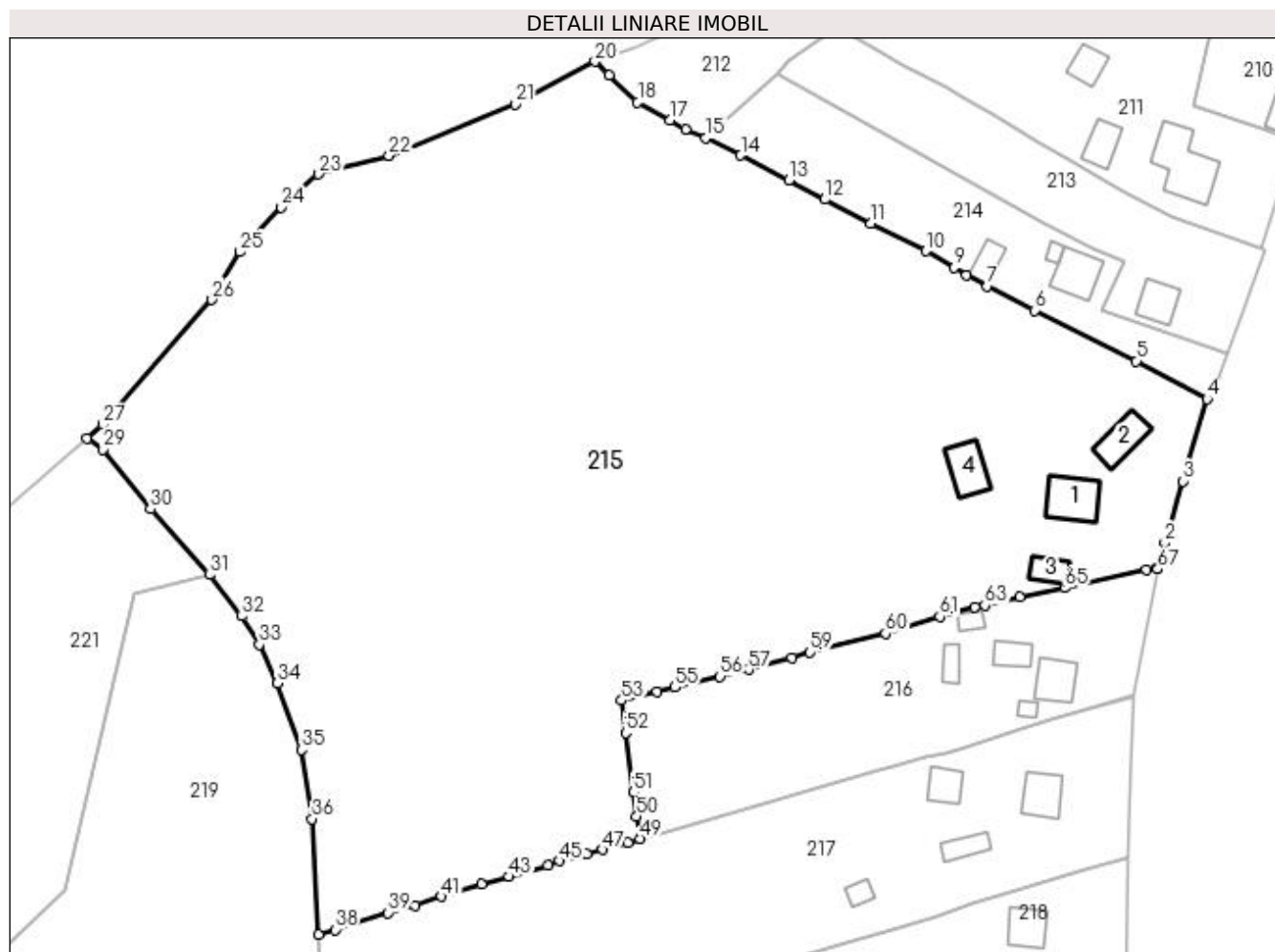
Inscrieri privind dezmembramintele dreptului de proprietate, drepturi reale de garanție și sarcini	Referințe
NU SUNT	

Anexa Nr. 1 La Partea I

Teren

Nr cadastral	Suprafața (mp)*	Observații / Referințe
31328	23.012	

* Suprafața este determinată în planul de proiecție Stereo 70.



Date referitoare la teren

Crt	Categorie folosință	Intra vilan	Suprafața (mp)	Tarla	Parcelă	Nr. topo	Observații / Referințe
1	curți constructii	DA	1.345	-	-	-	
2	faneata	DA	21.546	-	-	-	
3	faneata	NU	121	-	-	-	

Date referitoare la construcții

Crt	Număr	Destinație construcție	Supraf. (mp)	Situație juridică	Observații / Referințe
A1.1	31328-C1	construcții de locuințe	93	Cu acte	Nr. niveluri:2; S. construită la sol:93 mp; casă din lemn, construită în anul 1975, fără Certificat de performanță energetică și fără lift.
A1.2	31328-C2	construcții de locuințe	71	Cu acte	Nr. niveluri:1; S. construită la sol:71 mp; casă din lemn, construită în anul 1970, fără Certificat de performanță energetică și fără lift.
A1.3	31328-C3	construcții anexa	40	Cu acte	Nr. niveluri:1; S. construită la sol:40 mp; anexă din lemn, construită în anul 1970, fără Certificat de performanță energetică și fără lift.
A1.4	31328-C4	construcții anexa	76	Cu acte	Nr. niveluri:1; S. construită la sol:76 mp; anexă din lemn, construită în anul 1975, fără Certificat de performanță energetică și fără lift.

Lungime Segmente

1) Valorile lungimilor segmentelor sunt obținute din proiecție în plan.

Punct început	X / Y	Punct sfârșit	X / Y	Lungime segment
1	528.845,159 640.672,019	2	528.846,628 640.677,354	5.534
4	528.855,545 640.707,687	5	528.840,604 640.715,677	16.943
7	528.809,218 640.731,435	8	528.804,832 640.733,822	4.993
10	528.796,232 640.738,885	11	528.784,668 640.744,724	12.955
13	528.767,349 640.753,853	14	528.757,192 640.759,061	11.414
16	528.745,538 640.764,552	17	528.742,268 640.766,486	3.799
19	528.729,369 640.775,905	20	528.726,437 640.778,846	4.153
22	528.682,981 640.759,028	23	528.668,144 640.755,082	15.353
25	528.651,55 640.738,692	26	528.645,598 640.728,621	11.698
28	528.619,285 640.699,284	29	528.622,629 640.697,047	4.023
31	528.645,064 640.670,595	32	528.651,851 640.661,897	11.033
34	528.659,369 640.647,74	35	528.664,429 640.633,73	14.896
37	528.668,136 640.594,771	38	528.671,559 640.595,76	3.563
40	528.688,4 640.600,934	41	528.694,049 640.602,749	5.933
43	528.708,333 640.606,903	44	528.716,447 640.609,396	8.488
46	528.724,647 640.611,806	47	528.728,051 640.612,644	3.506
49	528.735,95 640.614,948	50	528.735,217 640.619,649	4.758
52	528.732,888 640.637,249	53	528.732,064 640.644,109	6.909
55	528.743,303 640.646,887	56	528.752,827 640.649,169	9.794
58	528.767,981 640.653,115	59	528.771,814 640.654,229	3.992
61	528.799,158 640.661,783	62	528.806,538 640.663,798	7.65
64	528.816,136 640.665,881	65	528.825,513 640.667,817	9.575
67	528.845,122 640.671,826	1	528.845,159 640.672,019	0.197

Punct început	X / Y	Punct sfârșit	X / Y	Lungime segment
2	528.846,628 640.677,354	3	528.850,441 640.690,364	13.557
5	528.840,604 640.715,677	6	528.819,138 640.726,357	23.976
8	528.804,832 640.733,822	9	528.802,196 640.735,409	3.077
11	528.784,668 640.744,724	12	528.774,877 640.749,748	11.005
14	528.757,192 640.759,061	15	528.749,762 640.762,676	8.263
17	528.742,268 640.766,486	18	528.735,41 640.770,245	7.821
20	528.726,437 640.778,846	21	528.709,549 640.769,831	19.144
23	528.668,144 640.755,082	24	528.660,248 640.748,088	10.548
26	528.645,598 640.728,621	27	528.622,484 640.702,284	35.041
29	528.622,629 640.697,047	30	528.632,67 640.684,442	16.115
32	528.651,851 640.661,897	33	528.655,577 640.655,902	7.059
35	528.664,429 640.633,73	36	528.666,713 640.619,13	14.778
38	528.671,559 640.595,76	39	528.682,777 640.599,32	11.769
41	528.694,049 640.602,749	42	528.702,484 640.605,305	8.814
44	528.716,447 640.609,396	45	528.718,892 640.610,281	2.6
47	528.728,051 640.612,644	48	528.733,439 640.614,063	5.572
50	528.735,217 640.619,649	51	528.734,569 640.624,727	5.119
53	528.732,064 640.644,109	54	528.739,536 640.645,96	7.698
56	528.752,827 640.649,169	57	528.758,796 640.650,655	6.151
59	528.771,814 640.654,229	60	528.787,738 640.658,247	16.423
62	528.806,538 640.663,798	63	528.808,703 640.664,14	2.192
65	528.825,513 640.667,817	66	528.842,794 640.671,717	17.716

Punct început	X / Y	Punct sfârșit	X / Y	Lungime segment
3	528.850,441 640.690,364	4	528.855,545 640.707,687	18.059
6	528.819,138 640.726,357	7	528.809,218 640.731,435	11.144
9	528.802,196 640.735,409	10	528.796,232 640.738,885	6.903
12	528.774,877 640.749,748	13	528.767,349 640.753,853	8.574
15	528.749,762 640.762,676	16	528.745,538 640.764,552	4.622
18	528.735,41 640.770,245	19	528.729,369 640.775,905	8.278
21	528.709,549 640.769,831	22	528.682,981 640.759,028	28.68
24	528.660,248 640.748,088	25	528.651,55 640.738,692	12.804
27	528.622,484 640.702,284	28	528.619,285 640.699,284	4.386
30	528.632,67 640.684,442	31	528.645,064 640.670,595	18.584
33	528.655,577 640.655,902	34	528.659,369 640.647,74	9.0
36	528.666,713 640.619,13	37	528.668,136 640.594,771	24.401
39	528.682,777 640.599,32	40	528.688,4 640.600,934	5.85
42	528.702,484 640.605,305	43	528.708,333 640.606,903	6.063
45	528.718,892 640.610,281	46	528.724,647 640.611,806	5.954
48	528.733,439 640.614,063	49	528.735,95 640.614,948	2.662
51	528.734,569 640.624,727	52	528.732,888 640.637,249	12.634
54	528.739,536 640.645,96	55	528.743,303 640.646,887	3.879
57	528.758,796 640.650,655	58	528.767,981 640.653,115	9.509
60	528.787,738 640.658,247	61	528.799,158 640.661,783	11.955
63	528.808,703 640.664,14	64	528.816,136 640.665,881	7.634
66	528.842,794 640.671,717	67	528.845,122 640.671,826	2.331

** Lungimile segmentelor sunt determinate în planul de proiecție Stereo 70 și sunt rotunjite la 1 milimetru.

*** Distanța dintre puncte este formată din segmente cumulate ce sunt mai mici decât valoarea 1 milimetru.

**DATE DESPRE IMOBILUL NR. 216**

Oficiul de Cadastru și Publicitate Imobiliară SUCEAVA
Biroul de Cadastru și Publicitate Imobiliară Vatra Dornei

A. Partea I. Descrierea imobilului

TEREN Intravilan

Adresa: Loc. Panaci, Jud. Suceava

Nr. Crt	Nr cadastral Nr. topografic	Suprafața* (mp)	Observații / Referințe
A1		3.093	Sector cadastral:6 Teren imprejmuit;

Construcții

Crt	Nr cadastral Nr. topografic	Adresa	Observații / Referințe
A1.1		Loc. Panaci, Jud. Suceava	Nr. niveluri:2; S. construita la sol:70 mp; Locuinta
A1.2		Loc. Panaci, Jud. Suceava	Nr. niveluri:1; S. construita la sol:40 mp; Anexa
A1.3		Loc. Panaci, Jud. Suceava	Nr. niveluri:1; S. construita la sol:20 mp; Anexa
A1.4		Loc. Panaci, Jud. Suceava	Nr. niveluri:1; S. construita la sol:26 mp; Anexa
A1.5		Loc. Panaci, Jud. Suceava	Nr. niveluri:1; S. construita la sol:13 mp; Anexa

B. Partea II. Proprietari și acte

Inscrieri privitoare la dreptul de proprietate și alte drepturi reale		Referințe
216 / 02/12/2022		
Act Normativ nr. 7, din 13/03/1996 emis de PARLAMENTUL ROMANIEI;		
B1	Intabulare, drept de PROPRIETATE, dobandit prin Lege, cota actuala 1/1 1) NEIDENTIFICAT NEIDENTIFICAT	A1
Act Administrativ nr. 6011, din 21/11/2022 emis de Primaria Comunei Panaci;		
B2	Se noteaza posesia factica in favoarea lui 1) HRITUC MARIANA	A1
Act Administrativ nr. 6190, din 28/11/2022 emis de Primaria Comunei Panaci;		
B3	Intabulare, drept de PROPRIETATE, dobandit prin Lege, cota actuala 1/1 1) HRITUC MARIANA	A1.1, A1.2, A1.3, A1.4, A1.5

C. Partea III. SARCINI .

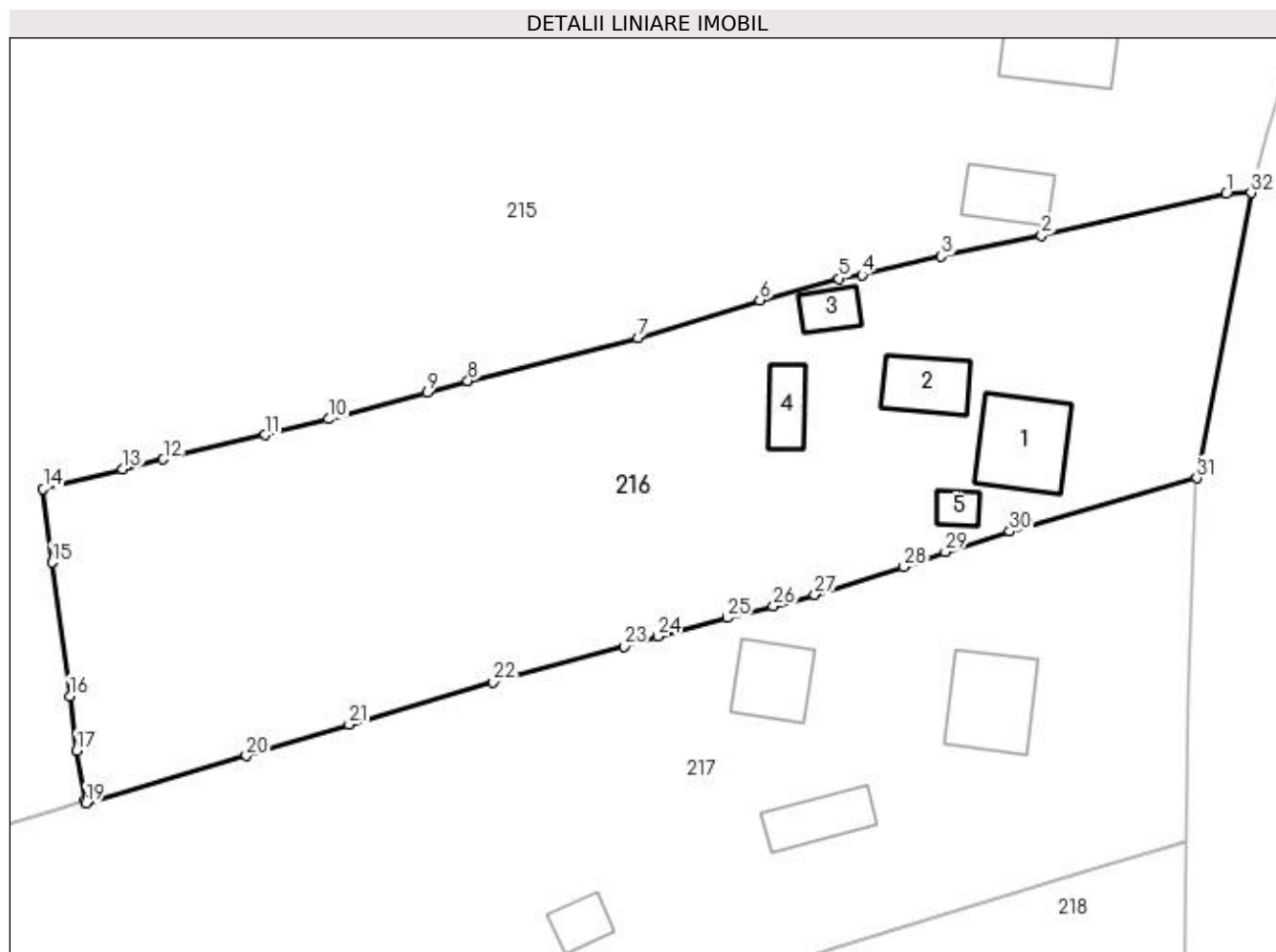
Inscrieri privind dezmembramintele dreptului de proprietate, drepturi reale de garanție și sarcini	Referințe
NU SUNT	

Anexa Nr. 1 La Partea I

Teren

Nr cadastral	Suprafața (mp)*	Observații / Referințe
	3.093	

* Suprafața este determinată în planul de proiecție Stereo 70.



Date referitoare la teren

Crt	Categorie folosință	Intravilan	Suprafața (mp)	Tarla	Parcelă	Nr. topo	Observații / Referințe
1	curți constructii	DA	500	-	-	-	
2	faneata	DA	2.593	-	-	-	

Date referitoare la construcții

Crt	Număr	Destinație construcție	Supraf. (mp)	Situație juridică	Observații / Referințe
A1.1		construcții de locuințe	70	Cu acte	Nr. niveluri:2; S. construita la sol:70 mp; Locuinta
A1.2		construcții anexa	40	Cu acte	Nr. niveluri:1; S. construita la sol:40 mp; Anexa
A1.3		construcții anexa	20	Cu acte	Nr. niveluri:1; S. construita la sol:20 mp; Anexa
A1.4		construcții anexa	26	Cu acte	Nr. niveluri:1; S. construita la sol:26 mp; Anexa
A1.5		construcții anexa	13	Cu acte	Nr. niveluri:1; S. construita la sol:13 mp; Anexa

Lungime Segmente

1) Valorile lungimilor segmentelor sunt obținute din proiecție în plan.

Punct început	X / Y	Punct sfârșit	X / Y	Lungime segment (** (m))
1	528.842,794 640.671,717	2	528.825,513 640.667,817	17.716
3	528.816,136 640.665,881	4	528.808,703 640.664,14	7.634
5	528.806,538 640.663,798	6	528.799,158 640.661,783	7.65
7	528.787,738 640.658,247	8	528.771,814 640.654,229	16.423
9	528.767,981 640.653,115	10	528.758,796 640.650,655	9.509
11	528.752,827 640.649,169	12	528.743,303 640.646,887	9.794
13	528.739,536 640.645,96	14	528.732,064 640.644,109	7.698
15	528.732,888 640.637,249	16	528.734,569 640.624,727	12.634
17	528.735,217 640.619,649	18	528.735,95 640.614,948	4.758
19	528.736,088 640.614,73	20	528.751,075 640.619,153	15.626
21	528.760,697 640.622,079	22	528.774,192 640.626,032	14.062
23	528.786,448 640.629,405	24	528.789,614 640.630,354	3.305
25	528.796,101 640.632,064	26	528.800,405 640.633,158	4.441
27	528.804,299 640.634,233	28	528.812,624 640.636,82	8.718
29	528.816,5 640.638,226	30	528.822,524 640.640,133	6.319
31	528.840,033 640.645,131	32	528.845,122 640.671,826	27.176

Punct început	X / Y	Punct sfârșit	X / Y	Lungime segment (** (m))
2	528.825,513 640.667,817	3	528.816,136 640.665,881	9.575
4	528.808,703 640.664,14	5	528.806,538 640.663,798	2.192
6	528.799,158 640.661,783	7	528.787,738 640.658,247	11.955
8	528.771,814 640.654,229	9	528.767,981 640.653,115	3.992
10	528.758,796 640.650,655	11	528.752,827 640.649,169	6.151
12	528.743,303 640.646,887	13	528.739,536 640.645,96	3.879
14	528.732,064 640.644,109	15	528.732,888 640.637,249	6.909
16	528.734,569 640.624,727	17	528.735,217 640.619,649	5.119
18	528.735,95 640.614,948	19	528.736,088 640.614,73	0.258
20	528.751,075 640.619,153	21	528.760,697 640.622,079	10.057
22	528.774,192 640.626,032	23	528.786,448 640.629,405	12.712
24	528.789,614 640.630,354	25	528.796,101 640.632,064	6.709
26	528.800,405 640.633,158	27	528.804,299 640.634,233	4.04
28	528.812,624 640.636,82	29	528.816,5 640.638,226	4.123
30	528.822,524 640.640,133	31	528.840,033 640.645,131	18.208
32	528.845,122 640.671,826	1	528.842,794 640.671,717	2.331

** Lungimile segmentelor sunt determinate în planul de proiecție Stereo 70 și sunt rotunjite la 1 milimetru.

*** Distanța dintre puncte este formată din segmente cumulate ce sunt mai mici decât valoarea 1 milimetru.

**DATE DESPRE IMOBILUL NR. 217**

Oficiul de Cadastru și Publicitate Imobiliară SUCEAVA
Biroul de Cadastru și Publicitate Imobiliară Vatra Dornei

A. Partea I. Descrierea imobilului

TEREN Necunoscut

Adresa: Loc. Panaci, Jud. Suceava

Nr. Crt	Nr cadastral Nr. topografic	Suprafața* (mp)	Observații / Referințe
A1		Din acte: 5.370 Masurata: 5.925	Sector cadastral:6 Teren imprejmuit;

Construcții

Crt	Nr cadastral Nr. topografic	Adresa	Observații / Referințe
A1.1		Loc. Panaci, Jud. Suceava	Nr. niveluri:2; S. construita la sol:70 mp; Locuinta
A1.2		Loc. Panaci, Jud. Suceava	Nr. niveluri:1; S. construita la sol:48 mp; Anexa
A1.3		Loc. Panaci, Jud. Suceava	Nr. niveluri:1; S. construita la sol:39 mp; Anexa
A1.4		Loc. Panaci, Jud. Suceava	Nr. niveluri:1; S. construita la sol:20 mp; Anexa

B. Partea II. Proprietari și acte

Inscrieri privitoare la dreptul de proprietate și alte drepturi reale		Referințe
217 / 02/12/2022		
Act Notarial nr. 772, din 04/05/1973 emis de NOTARIATUL DE STAT LOCAL CAMPULUNG MOLDOVENESC;		
B1	Intabulare, drept de PROPRIETATE bun comun în devălmășie, dobandit prin Conventie, cota actuala 1/1, cota initiala 1/1 1) HANCERIUC MIHAI	A1
Act Administrativ nr. 6190, din 28/11/2022 emis de PRIMARIA COMUNEI PANACI;		
B2	Intabulare, drept de PROPRIETATE, dobandit prin Lege, cota actuala 1/1 1) HANCERIUC MARIA 2) HANCERIUC MIHAI	A1.1, A1.2, A1.3, A1.4

C. Partea III. SARCINI .

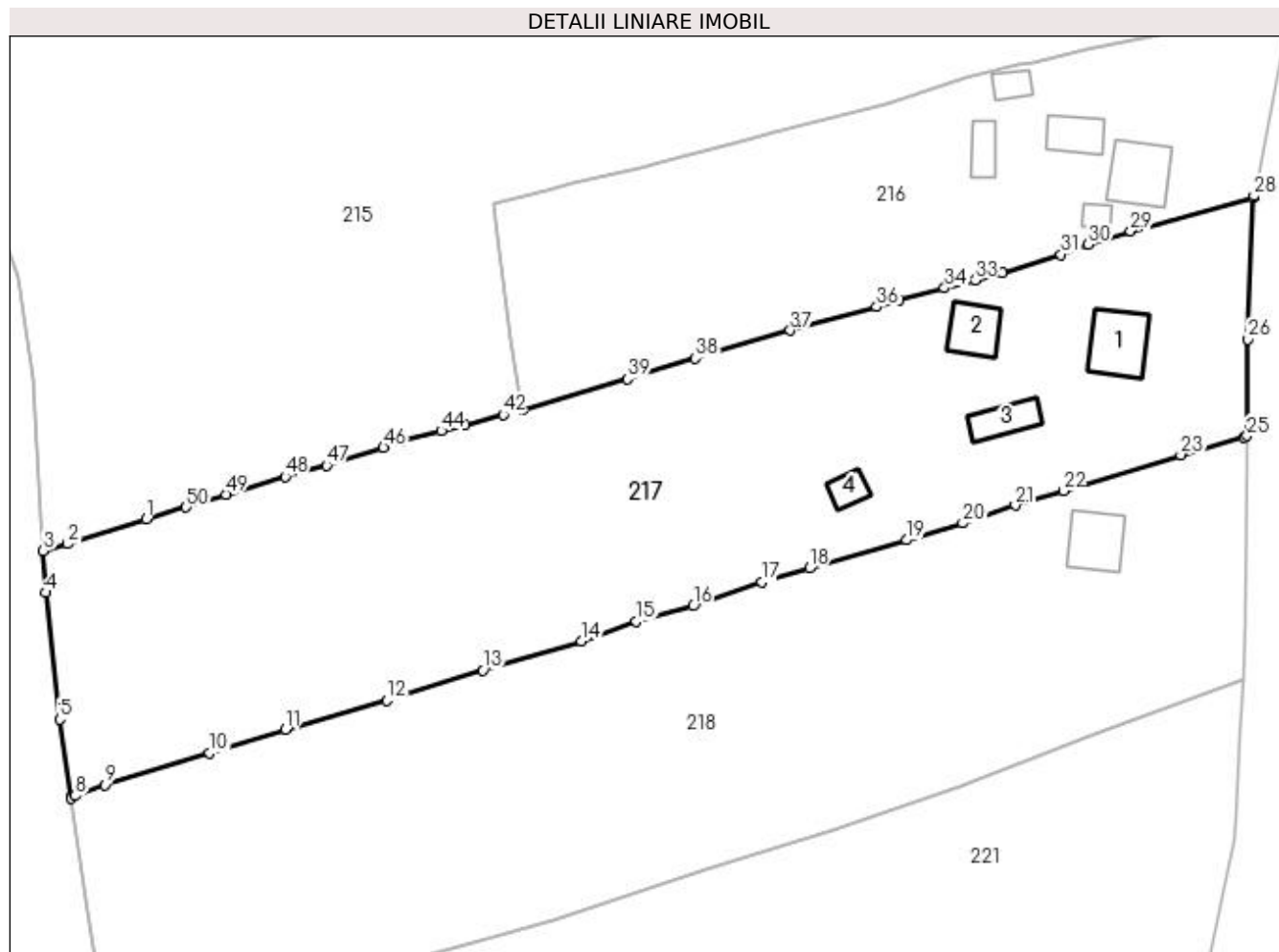
Inscrieri privind dezmembramintele dreptului de proprietate, drepturi reale de garanție și sarcini	Referințe
NU SUNT	

Anexa Nr. 1 La Partea I

Teren

Nr cadastral	Suprafața (mp)*	Observații / Referințe
	Din acte: 5.370 Masurata: 5.925	

* Suprafața este determinată în planul de proiecție Stereo 70.



Date referitoare la teren

Crt	Categorie folosință	Intravilan	Suprafața (mp)	Tarla	Parcelă	Nr. topo	Observații / Referințe
1	curți construcții	DA	700	-	-	-	
2	faneata	DA	4.971	-	-	-	
3	faneata	NU	254	-	-	-	

Date referitoare la construcții

Crt	Număr	Destinație construcție	Supraf. (mp)	Situație juridică	Observații / Referințe
A1.1		construcții de locuințe	70	Cu acte	Nr. niveluri:2; S. construita la sol:70 mp; Locuinta
A1.2		construcții anexa	48	Cu acte	Nr. niveluri:1; S. construita la sol:48 mp; Anexa
A1.3		construcții anexa	39	Cu acte	Nr. niveluri:1; S. construita la sol:39 mp; Anexa
A1.4		construcții anexa	20	Cu acte	Nr. niveluri:1; S. construita la sol:20 mp; Anexa

Lungime Segmente

1) Valorile lungimilor segmentelor sunt obținute din proiecție în plan.

Punct început	X / Y	Punct sfârșit	X / Y	Lungime segment	Punct început	X / Y	Punct sfârșit	X / Y	Lungime segment	Punct început	X / Y	Punct sfârșit	X / Y	Lungime segment
1	528.682,777 640.599,32	2	528.671,559 640.595,76	11.769	2	528.671,559 640.595,76	3	528.668,136 640.594,771	3.563	3	528.668,136 640.594,771	4	528.668,483 640.588,828	5.953
4	528.668,483 640.588,828	5	528.670,505 640.570,849	18.092	5	528.670,505 640.570,849	6	528.672,075 640.559,905	11.056	6	528.672,075 640.559,905	7	528.672,111 640.559,661	0.247
7	528.672,111 640.559,661	8	528.672,674 640.559,983	0.649	8	528.672,674 640.559,983	9	528.676,863 640.561,501	4.456	9	528.676,863 640.561,501	10	528.691,771 640.566,087	15.597
10	528.691,771 640.566,087	11	528.702,543 640.569,421	11.276	11	528.702,543 640.569,421	12	528.716,94 640.573,492	14.962	12	528.716,94 640.573,492	13	528.730,529 640.577,784	14.251
13	528.730,529 640.577,784	14	528.744,556 640.581,974	14.639	14	528.744,556 640.581,974	15	528.752,343 640.584,763	8.271	15	528.752,343 640.584,763	16	528.760,395 640.586,917	8.335
16	528.760,395 640.586,917	17	528.770,098 640.590,324	10.284	17	528.770,098 640.590,324	18	528.776,9 640.592,267	7.074	18	528.776,9 640.592,267	19	528.790,727 640.596,3	14.403
19	528.790,727 640.596,3	20	528.798,695 640.598,701	8.322	20	528.798,695 640.598,701	21	528.806,12 640.601,219	7.84	21	528.806,12 640.601,219	22	528.812,949 640.603,274	7.131
22	528.812,949 640.603,274	23	528.829,641 640.608,388	17.458	23	528.829,641 640.608,388	24	528.838,602 640.610,933	9.315	24	528.838,602 640.610,933	25	528.839,018 640.611,082	0.442
25	528.839,018 640.611,082	26	528.839,193 640.624,757	13.676	26	528.839,193 640.624,757	27	528.839,997 640.644,942	20.201	27	528.839,997 640.644,942	28	528.840,033 640.645,131	0.192
28	528.840,033 640.645,131	29	528.822,524 640.640,133	18.208	29	528.822,524 640.640,133	30	528.816,5 640.638,226	6.319	30	528.816,5 640.638,226	31	528.812,624 640.636,82	4.123
31	528.812,624 640.636,82	32	528.804,299 640.634,233	8.718	32	528.804,299 640.634,233	33	528.800,405 640.633,158	4.04	33	528.800,405 640.633,158	34	528.796,101 640.632,064	4.441
34	528.796,101 640.632,064	35	528.789,614 640.630,354	6.709	35	528.789,614 640.630,354	36	528.786,448 640.629,405	3.305	36	528.786,448 640.629,405	37	528.774,192 640.626,032	12.712
37	528.774,192 640.626,032	38	528.760,697 640.622,079	14.062	38	528.760,697 640.622,079	39	528.751,075 640.619,153	10.057	39	528.751,075 640.619,153	40	528.736,088 640.614,73	15.626
40	528.736,088 640.614,73	41	528.735,95 640.614,948	0.258	41	528.735,95 640.614,948	42	528.733,439 640.614,063	2.662	42	528.733,439 640.614,063	43	528.728,051 640.612,644	5.572
43	528.728,051 640.612,644	44	528.724,647 640.611,806	3.506	44	528.724,647 640.611,806	45	528.718,892 640.610,281	5.954	45	528.718,892 640.610,281	46	528.716,447 640.609,396	2.6
46	528.716,447 640.609,396	47	528.708,333 640.606,903	8.488	47	528.708,333 640.606,903	48	528.702,484 640.605,305	6.063	48	528.702,484 640.605,305	49	528.694,049 640.602,749	8.814
49	528.694,049 640.602,749	50	528.688,4 640.600,934	5.933	50	528.688,4 640.600,934	1	528.682,777 640.599,32	5.85					

** Lungimile segmentelor sunt determinate în planul de proiecție Stereo 70 și sunt rotunjite la 1 milimetru.

*** Distanța dintre puncte este formată din segmente cumulate ce sunt mai mici decât valoarea 1 milimetru.

**DATE DESPRE IMOBILUL NR. 218**

Oficiul de Cadastru și Publicitate Imobiliară SUCEAVA
Biroul de Cadastru și Publicitate Imobiliară Vatra Dornei

A. Partea I. Descrierea imobilului

TEREN Necunoscut

Adresa: Loc. Panaci, Jud. Suceava

Nr. Crt	Nr cadastral Nr. topografic	Suprafața* (mp)	Observații / Referințe
A1		Din acte: 5.370 Masurata: 6.127	Sector cadastral:6 Teren imprejmuit;

Construcții

Crt	Nr cadastral Nr. topografic	Adresa	Observații / Referințe
A1.1		Loc. Panaci, Jud. Suceava	Nr. niveluri:2; S. construita la sol:61 mp; Locuinta

B. Partea II. Proprietari și acte

Inscrieri privitoare la dreptul de proprietate și alte drepturi reale	Referințe
218 / 02/12/2022	
Act Notarial nr. 739, din 25/04/1973 emis de NOTARIATUL DE STAT LOCAL CAMPULUNG MOLDOVENESC;	
B1	Intabulare, drept de PROPRIETATE bun comun în devălmășie, dobandit prin Conventie, cota actuala 1/1, cota initiala 1/1 1) MINDRILA GENOVEVA 2) MANDRILA VASILE
Act Administrativ nr. 6190, din 28/11/2022 emis de PRIMARIA COMUNEI PANACI;	
B2	Intabulare, drept de PROPRIETATE, dobandit prin Lege, cota actuala 1/1 1) MINDRILA GENOVEVA 2) MANDRILA VASILE

C. Partea III. SARCINI .

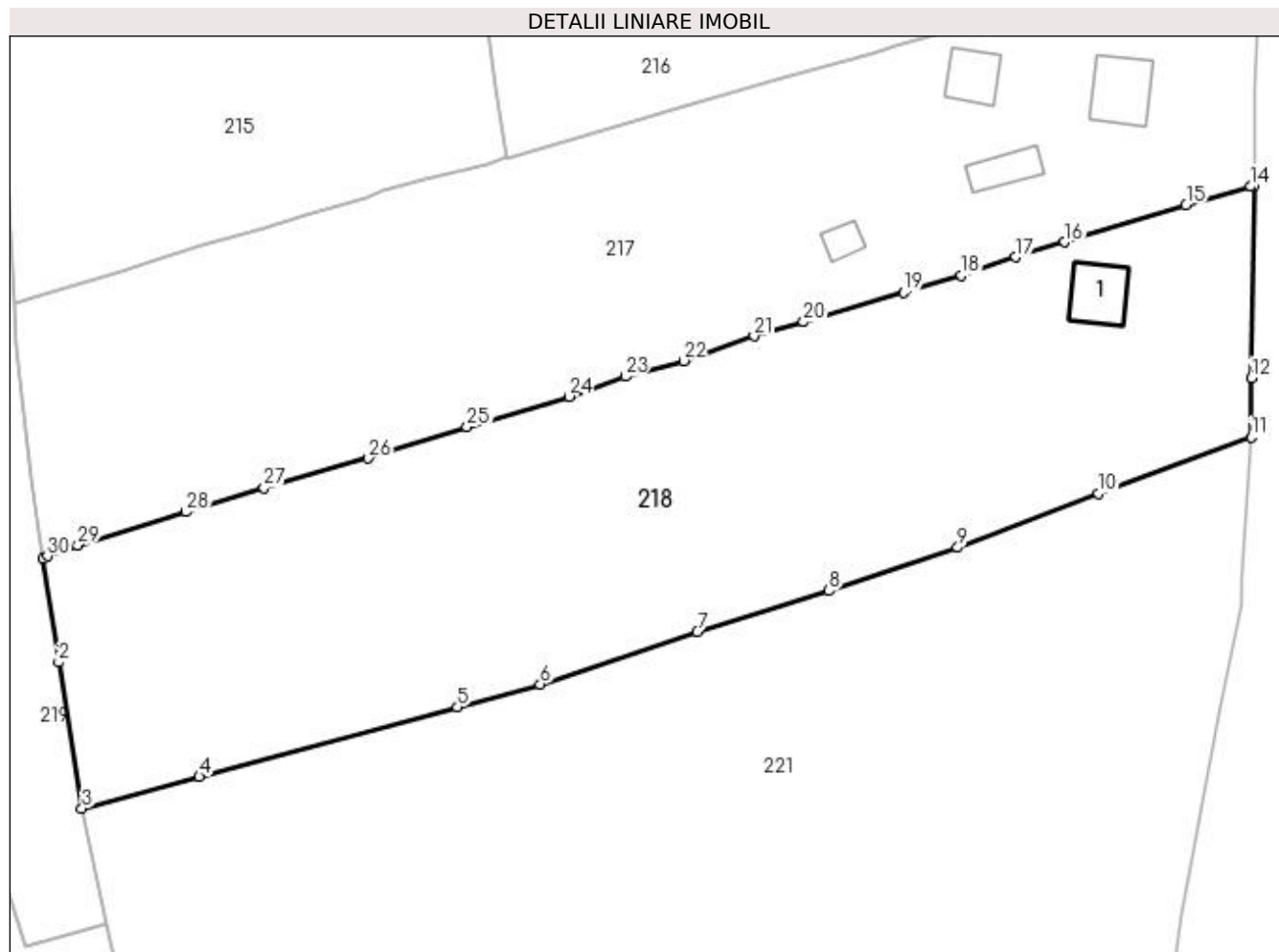
Inscrieri privind dezmembramintele dreptului de proprietate, drepturi reale de garanție și sarcini	Referințe
NU SUNT	

Anexa Nr. 1 La Partea I

Teren

Nr cadastral	Suprafața (mp)*	Observații / Referințe
	Din acte: 5.370 Masurata: 6.127	

* Suprafața este determinată în planul de proiecție Stereo 70.



Date referitoare la teren

Crt	Categorie folosință	Intravilan	Suprafața (mp)	Tarla	Parcelă	Nr. topo	Observații / Referințe
1	curți construcții	DA	300	-	-	-	
2	faneata	DA	5.593	-	-	-	
3	faneata	NU	234	-	-	-	

Date referitoare la construcții

Crt	Număr	Destinație construcție	Supraf. (mp)	Situație juridică	Observații / Referințe
A1.1		construcții de locuințe	61	Cu acte	Nr. niveluri:2; S. construita la sol:61 mp; Locuinta

Lungime Segmente

1) Valorile lungimilor segmentelor sunt obținute din proiecție în plan.

Punct început	X / Y	Punct sfârșit	X / Y	Lungime segment (** (m)
1	528.672,111 640.559,661	2	528.674,22 640.545,362	14.454
3	528.677,444 640.525,195	4	528.693,621 640.529,574	16.759

Punct început	X / Y	Punct sfârșit	X / Y	Lungime segment (** (m)
2	528.674,22 640.545,362	3	528.677,444 640.525,195	20.423
4	528.693,621 640.529,574	5	528.729,21 640.539,163	36.858

Punct început	X / Y	Punct sfârșit	X / Y	Lungime segment (** (m))
5	528.729,21 640.539,163	6	528.740,606 640.542,347	11.832
7	528.762,272 640.549,525	8	528.780,408 640.555,209	19.006
9	528.798,173 640.561,164	10	528.817,569 640.568,638	20.786
11	528.838,628 640.576,393	12	528.838,679 640.584,533	8.14
13	528.839,018 640.611,082	14	528.838,602 640.610,933	0.442
15	528.829,641 640.608,388	16	528.812,949 640.603,274	17.458
17	528.806,12 640.601,219	18	528.798,695 640.598,701	7.84
19	528.790,727 640.596,3	20	528.776,9 640.592,267	14.403
21	528.770,098 640.590,324	22	528.760,395 640.586,917	10.284
23	528.752,343 640.584,763	24	528.744,556 640.581,974	8.271
25	528.730,529 640.577,784	26	528.716,94 640.573,492	14.251
27	528.702,543 640.569,421	28	528.691,771 640.566,087	11.276
29	528.676,863 640.561,501	30	528.672,674 640.559,983	4.456

Punct început	X / Y	Punct sfârșit	X / Y	Lungime segment (** (m))
6	528.740,606 640.542,347	7	528.762,272 640.549,525	22.824
8	528.780,408 640.555,209	9	528.798,173 640.561,164	18.737
10	528.817,569 640.568,638	11	528.838,628 640.576,393	22.442
12	528.838,679 640.584,533	13	528.839,018 640.611,082	26.551
14	528.838,602 640.610,933	15	528.829,641 640.608,388	9.315
16	528.812,949 640.603,274	17	528.806,12 640.601,219	7.131
18	528.798,695 640.598,701	19	528.790,727 640.596,3	8.322
20	528.776,9 640.592,267	21	528.770,098 640.590,324	7.074
22	528.760,395 640.586,917	23	528.752,343 640.584,763	8.335
24	528.744,556 640.581,974	25	528.730,529 640.577,784	14.639
26	528.716,94 640.573,492	27	528.702,543 640.569,421	14.962
28	528.691,771 640.566,087	29	528.676,863 640.561,501	15.597
30	528.672,674 640.559,983	1	528.672,111 640.559,661	0.649

** Lungimile segmentelor sunt determinate în planul de proiecție Stereo 70 și sunt rotunjite la 1 milimetru.

*** Distanța dintre puncte este formată din segmente cumulate ce sunt mai mici decât valoarea 1 milimetru.

**DATE DESPRE IMOBILUL NR. 219**

Oficiul de Cadastru și Publicitate Imobiliară SUCEAVA
 Biroul de Cadastru și Publicitate Imobiliară Vatra Dornei

A. Partea I. Descrierea imobilului

TEREN Necunoscut

Adresa: Loc. Panaci, Jud. Suceava

Nr. Crt	Nr cadastral Nr. topografic	Suprafața* (mp)	Observații / Referințe
A1	32301	6.000	Sector cadastral:6 Teren imprejmuit;

B. Partea II. Proprietari și acte

Inscrieri privitoare la dreptul de proprietate și alte drepturi reale	Referințe
7798 / 05/07/2016	
Act Notarial nr. 7205, din 18/12/2015 emis de ANIȚEI Reta;	
B2	A1
Intabulare, drept de PROPRIETATE bun propriu, dobandit prin Conventie, cota actuala 1/1, cota initiala 1/1 1) COSTESCU OANA	

C. Partea III. SARCINI .

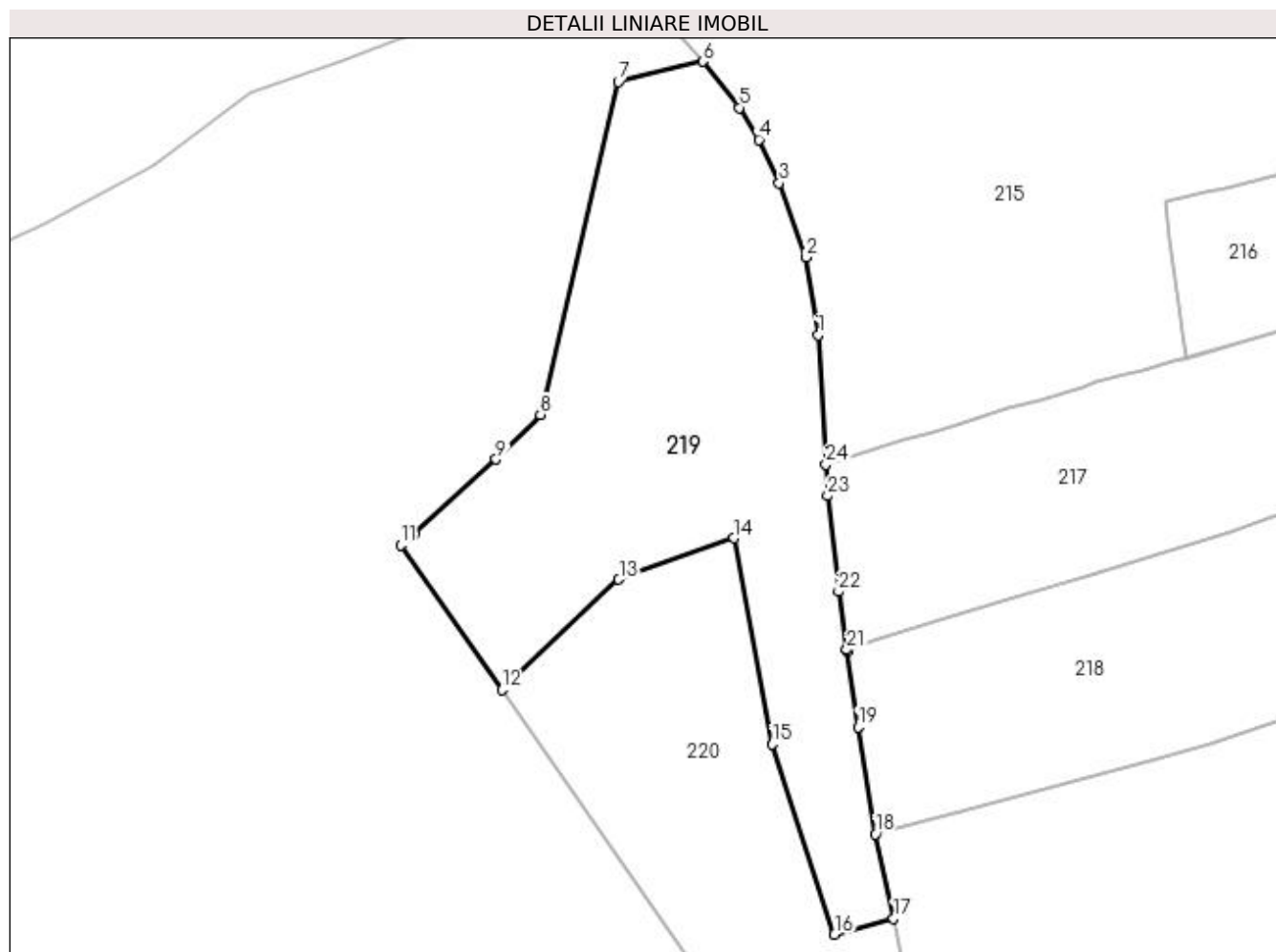
Inscrieri privind dezmembramintele dreptului de proprietate, drepturi reale de garanție și sarcini	Referințe
NU SUNT	

Anexa Nr. 1 La Partea I

Teren

Nr cadastral	Suprafața (mp)*	Observații / Referințe
32301	6.000	

* Suprafața este determinată în planul de proiecție Stereo 70.



Date referitoare la teren

Crt	Categorie folosință	Intra vilan	Suprafața (mp)	Tarla	Parcelă	Nr. topo	Observații / Referințe
1	faneata	DA	2.430	-	-	-	
2	faneata	NU	3.570	-	-	-	

Lungime Segmente

1) Valorile lungimilor segmentelor sunt obținute din proiecție în plan.

Punct început	X / Y	Punct sfârșit	X / Y	Lungime segment (** (m))
1	528.666,713 640.619,13	2	528.664,429 640.633,73	14.778
3	528.659,369 640.647,74	4	528.655,577 640.655,902	9.0
5	528.651,851 640.661,897	6	528.645,064 640.670,595	11.033
7	528.629,101 640.666,742	8	528.614,422 640.604,114	64.325

Punct început	X / Y	Punct sfârșit	X / Y	Lungime segment (** (m))
2	528.664,429 640.633,73	3	528.659,369 640.647,74	14.896
4	528.655,577 640.655,902	5	528.651,851 640.661,897	7.059
6	528.645,064 640.670,595	7	528.629,101 640.666,742	16.421
8	528.614,422 640.604,114	9	528.606,059 640.595,748	11.829

Punct început	X / Y	Punct sfârșit	X / Y	Lungime segment (** (m)
9	528.606,059 640.595,748	10	528.590,622 640.581,591	20.946
11	528.588,066 640.579,618	12	528.607,122 640.552,327	33.286
13	528.629,172 640.573,123	14	528.650,873 640.580,873	23.043
15	528.658,031 640.542,089	16	528.669,791 640.506,321	37.652
17	528.680,905 640.509,297	18	528.677,444 640.525,195	16.27
19	528.674,22 640.545,362	20	528.672,111 640.559,661	14.454
21	528.672,075 640.559,905	22	528.670,505 640.570,849	11.056
23	528.668,483 640.588,828	24	528.668,136 640.594,771	5.953

Punct început	X / Y	Punct sfârșit	X / Y	Lungime segment (** (m)
10	528.590,622 640.581,591	11	528.588,066 640.579,618	3.229
12	528.607,122 640.552,327	13	528.629,172 640.573,123	30.31
14	528.650,873 640.580,873	15	528.658,031 640.542,089	39.439
16	528.669,791 640.506,321	17	528.680,905 640.509,297	11.506
18	528.677,444 640.525,195	19	528.674,22 640.545,362	20.423
20	528.672,111 640.559,661	21	528.672,075 640.559,905	0.247
22	528.670,505 640.570,849	23	528.668,483 640.588,828	18.092
24	528.668,136 640.594,771	1	528.666,713 640.619,13	24.401

** Lungimile segmentelor sunt determinate în planul de proiecție Stereo 70 și sunt rotunjite la 1 milimetru.

*** Distanța dintre puncte este formată din segmente cumulate ce sunt mai mici decât valoarea 1 milimetru.

**DATE DESPRE IMOBILUL NR. 220**

Oficiul de Cadastru și Publicitate Imobiliară SUCEAVA
 Biroul de Cadastru și Publicitate Imobiliară Vatra Dornei

A. Partea I. Descrierea imobilului

TEREN Extravilan

Adresa: Jud. Suceava

Nr. Crt	Nr cadastral Nr. topografic	Suprafața* (mp)	Observații / Referințe
A1	32300	3.000	Sector cadastral:6 Teren imprejmuit;

B. Partea II. Proprietari și acte

Inscrieri privitoare la dreptul de proprietate și alte drepturi reale	Referințe
7799 / 05/07/2016	
Act Notarial nr. 1290, din 05/07/2016 emis de Vasilit Niculina;	
B3	A1
Intabulare, drept de PROPRIETATE, dobandit prin Conventie, cota actuala 1/1, cota initiala 1/1 1) LA ALBINUȚE S.R.L., CIF:35686522	

C. Partea III. SARCINI .

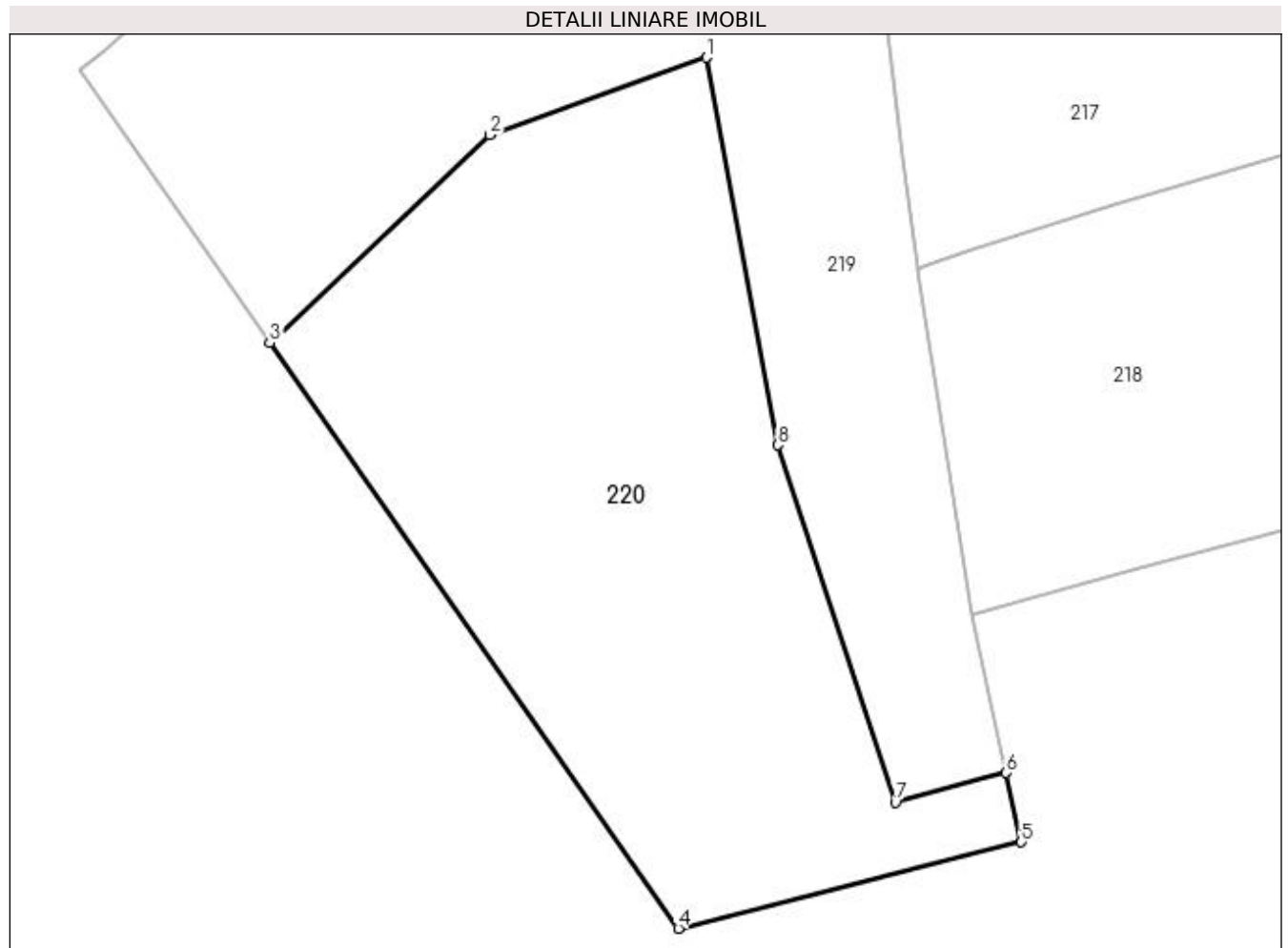
Inscrieri privind dezmembramintele dreptului de proprietate, drepturi reale de garanție și sarcini	Referințe
NU SUNT	

Anexa Nr. 1 La Partea I

Teren

Nr cadastral	Suprafața (mp)*	Observații / Referințe
32300	3.000	

* Suprafața este determinată în planul de proiecție Stereo 70.



Date referitoare la teren

Crt	Categorie folosință	Intra vilan	Suprafața (mp)	Tarla	Parcelă	Nr. topo	Observații / Referințe
1	faneata	NU	3.000	-	-	-	

Lungime Segmente

1) Valorile lungimilor segmentelor sunt obținute din proiecție în plan.

Punct început	X / Y	Punct sfârșit	X / Y	Lungime segment (** (m)
1	528.650,873 640.580,873	2	528.629,172 640.573,123	23.043
2	528.629,172 640.573,123	3	528.607,122 640.552,327	30.31
3	528.607,122 640.552,327	4	528.648,057 640.493,701	71.503
4	528.648,057 640.493,701	5	528.682,42 640.502,338	35.432
5	528.682,42 640.502,338	6	528.680,905 640.509,297	7.122

Punct început	X / Y	Punct sfârșit	X / Y	Lungime segment (** (m)
6	528.680,905 640.509,297	7	528.669,791 640.506,321	11.506
7	528.669,791 640.506,321	8	528.658,031 640.542,089	37.652
8	528.658,031 640.542,089	1	528.650,873 640.580,873	39.439

** Lungimile segmentelor sunt determinate în planul de proiecție Stereo 70 și sunt rotunjite la 1 milimetru.

*** Distanța dintre puncte este formată din segmente cumulate ce sunt mai mici decât valoarea 1 milimetru.

**DATE DESPRE IMOBILUL NR. 221**

Oficiul de Cadastru și Publicitate Imobiliară SUCEAVA
Biroul de Cadastru și Publicitate Imobiliară Vatra Dornei

A. Partea I. Descrierea imobilului

TEREN Necunoscut

Adresa: Loc. Panaci, Jud. Suceava

Nr. Crt	Nr cadastral Nr. topografic	Suprafața* (mp)	Observații / Referințe
A1	30655	89.195	Sector cadastral:6 Teren imprejmuit;

Construcții

Crt	Nr cadastral Nr. topografic	Adresa	Observații / Referințe
A1.1	30655-C1	Loc. Panaci, Jud. Suceava	Nr. niveluri:1; S. construita la sol:112 mp; casă din lemn cu parter edificată în anul 1912
A1.2	30655-C2	Loc. Panaci, Jud. Suceava	Nr. niveluri:1; S. construita la sol:56 mp; bucătărie de vară edificată în anul 1890
A1.3	30655-C3	Loc. Panaci, Jud. Suceava	Nr. niveluri:1; S. construita la sol:41 mp; magazie edificată în anul 1900
A1.4	30655-C4	Loc. Panaci, Jud. Suceava	Nr. niveluri:1; S. construita la sol:172 mp; grajd edificat în anul 1906

B. Partea II. Proprietari și acte

Inscrieri privitoare la dreptul de proprietate și alte drepturi reale		Referințe
1520 / 29/01/2014		
Act Notarial nr. 6, din 28/01/2014 emis de Vasilut Niculina;		
B3	Intabulare, drept de PROPRIETATE, dobandit prin Succesiune, cota actuala 2/8, cota initiala 1/4 1) CÂMPEANU VICTORIA	A1, A1.1, A1.2, A1.3, A1.4
B4	Intabulare, drept de PROPRIETATE, dobandit prin Succesiune, cota actuala 3/8, cota initiala 3/8 1) JACOTĂ MARIANA	A1, A1.1, A1.2, A1.3, A1.4
B5	Intabulare, drept de PROPRIETATE, dobandit prin Succesiune, cota actuala 3/8, cota initiala 3/8 1) CÂMPEANU DAN	A1, A1.1, A1.2, A1.3, A1.4

C. Partea III. SARCINI .

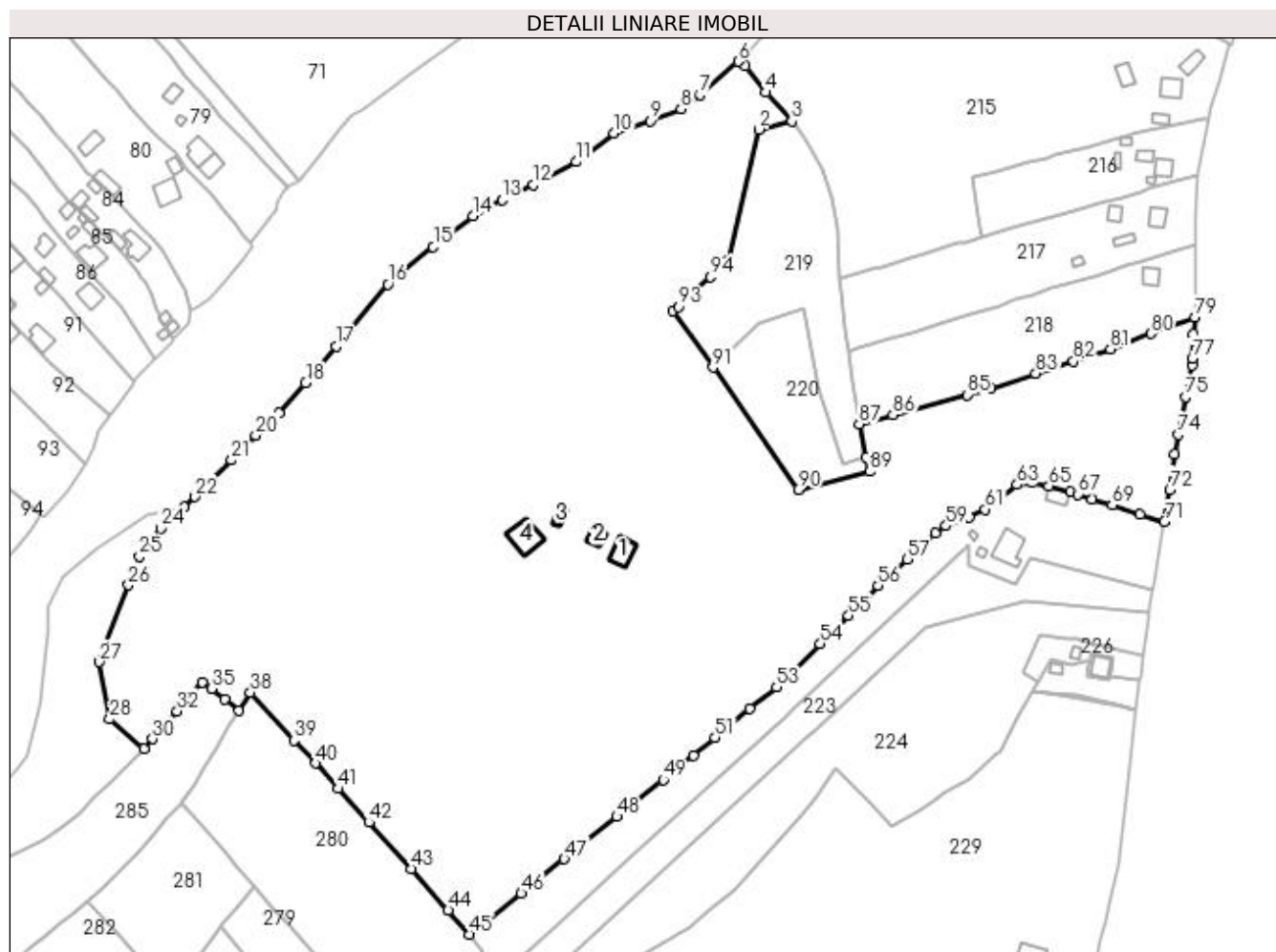
Inscrieri privind dezmembramintele dreptului de proprietate, drepturi reale de garanție și sarcini	Referințe
NU SUNT	

Anexa Nr. 1 La Partea I

Teren

Nr cadastral	Suprafața (mp)*	Observații / Referințe
30655	89.195	

* Suprafața este determinată în planul de proiecție Stereo 70.



Date referitoare la teren

Crt	Categorie folosință	Intravilan	Suprafața (mp)	Tarla	Parcelă	Nr. topo	Observații / Referințe
1	curți constructii	DA	2.130	-	-	-	
2	faneata	DA	17.609	-	-	-	
3	faneata	DA	8.938	-	-	-	
4	pasune	DA	23.675	-	-	-	
5	faneata	NU	36.843	-	-	-	

Date referitoare la construcții

Crt	Număr	Destinație construcție	Supraf. (mp)	Situație juridică	Observații / Referințe
A1.1	30655-C1	construcții de locuințe	112	Cu acte	Nr. niveluri:1; S. construita la sol:112 mp; casă din lemn cu parter edificată în anul 1912
A1.2	30655-C2	construcții anexa	56	Cu acte	Nr. niveluri:1; S. construita la sol:56 mp; bucătărie de vară edificată în anul 1890
A1.3	30655-C3	construcții anexa	41	Cu acte	Nr. niveluri:1; S. construita la sol:41 mp; magazie edificată în anul 1900
A1.4	30655-C4	construcții anexa	172	Cu acte	Nr. niveluri:1; S. construita la sol:172 mp; grajd edificat în anul 1906

**** Lungimile segmentelor sunt determinate în planul de proiecție Stereo 70 și sunt rotunjite la 1 milimetru.**

***** Distanța dintre puncte este formată din segmente cumulate ce sunt mai mici decât valoarea 1 milimetru.**

**DATE DESPRE IMOBILUL NR. 222**

Oficiul de Cadastru și Publicitate Imobiliară SUCEAVA
Biroul de Cadastru și Publicitate Imobiliară Vatra Dornei

A. Partea I. Descrierea imobilului

TEREN Necunoscut

Adresa: Loc. Panaci, Jud. Suceava

Nr. Crt	Nr cadastral Nr. topografic	Suprafața* (mp)	Observații / Referințe
A1	33007	9.245	Sector cadastral:6 Teren imprejmuit;

Construcții

Crt	Nr cadastral Nr. topografic	Adresa	Observații / Referințe
A1.1	33007-C1	Loc. Panaci, Jud. Suceava	Nr. niveluri:2; S. construita la sol:163 mp; Locuinta
A1.2	33007-C2	Loc. Panaci, Jud. Suceava	Nr. niveluri:1; S. construita la sol:61 mp; Grajd cu un singur nivel din lemn;Sc=61 mp;Sd=61mp
A1.3	33007-C3	Loc. Panaci, Jud. Suceava	Nr. niveluri:1; S. construita la sol:17 mp; Anexa cu un singur nivel din lemn;Sc=17 mp;Sd=17mp
A1.4	33007-C4	Loc. Panaci, Jud. Suceava	Nr. niveluri:1; S. construita la sol:13 mp; Magazie cu un singur nivel din lemn;Sc=13mp;Sd=13mp.

B. Partea II. Proprietari și acte

Inscrieri privitoare la dreptul de proprietate și alte drepturi reale	Referințe
16721 / 13/10/2021	
Act Notarial nr. 1211, din 12/10/2021 emis de PAZIUC CAMELIA (Adev. 6190/28.11.2022 emisa de Primaria Comunei Panaci pentru extindere C1);	
B1	A1, A1.1, A1.2, A1.3, A1.4
Intabulare, drept de PROPRIETATE, bun comun în devălmășie, dobândit prin Convenție, cota actuala 1/1, cota initiala 1/1	
1) ILUCĂ DUMITRU	
2) ILUCĂ BIANCA-ALEXANDRA	

C. Partea III. SARCINI .

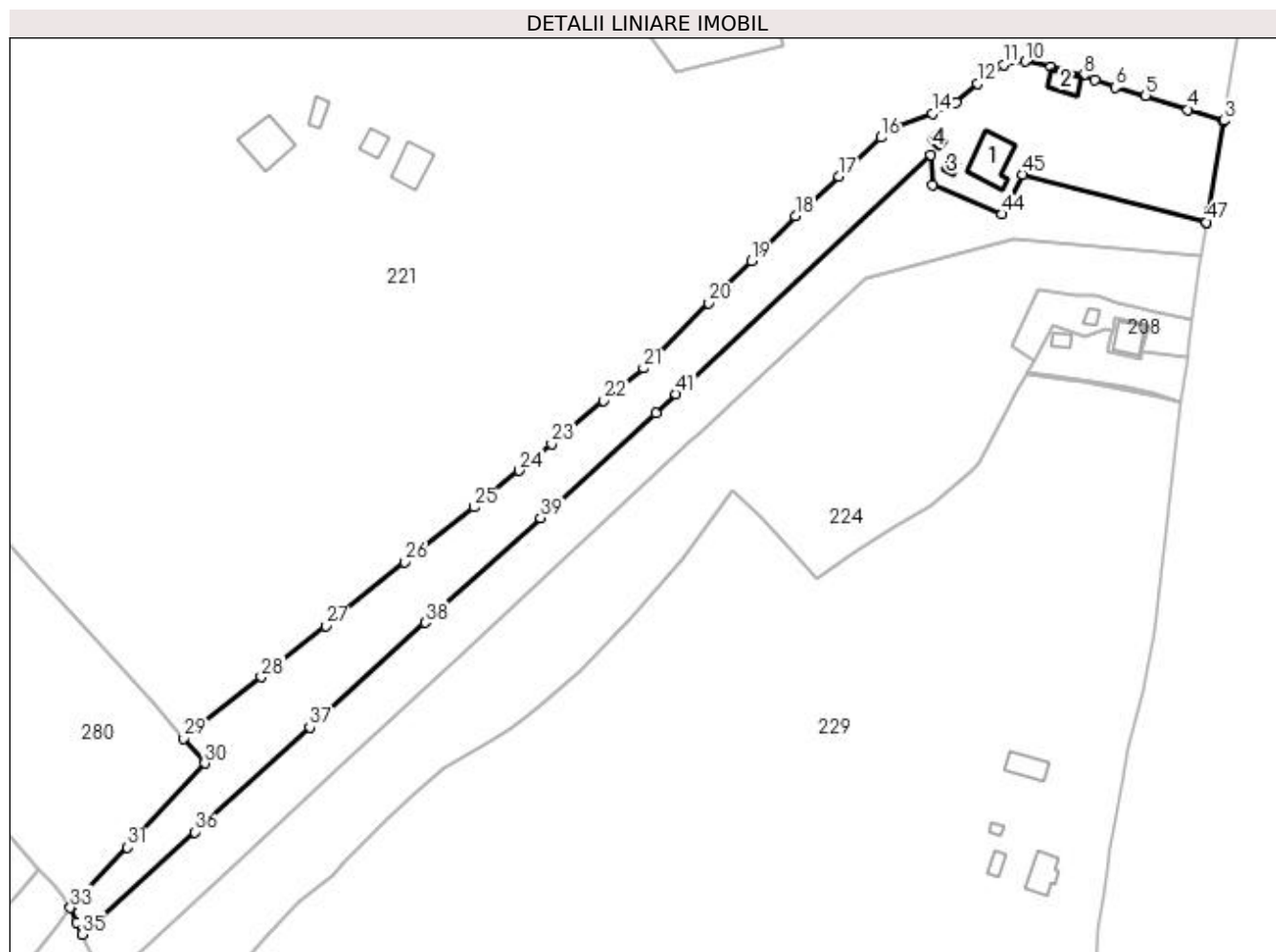
Inscrieri privind dezmembramintele dreptului de proprietate, drepturi reale de garanție și sarcini	Referințe
NU SUNT	

Anexa Nr. 1 La Partea I

Teren

Nr cadastral	Suprafața (mp)*	Observații / Referințe
33007	9.245	

* Suprafața este determinată în planul de proiecție Stereo 70.



Date referitoare la teren

Crt	Categorie folosință	Intra vilan	Suprafața (mp)	Tarla	Parcelă	Nr. topo	Observații / Referințe
1	curți constructii	DA	1.408	-	-	-	
2	faneata	DA	1.527	-	-	-	
3	faneata	DA	2.045	-	-	-	
4	faneata	NU	4.265	-	-	-	

Date referitoare la construcții

Crt	Număr	Destinație construcție	Supraf. (mp)	Situație juridică	Observații / Referințe
A1.1	33007-C1	construcții de locuințe	163	Cu acte	Nr. niveluri:2; S. construita la sol:163 mp; Locuinta
A1.2	33007-C2	construcții anexa	61	Cu acte	Nr. niveluri:1; S. construita la sol:61 mp; Grajd cu un singur nivel din lemn;Sc=61 mp; Sd=61mp
A1.3	33007-C3	construcții anexa	17	Cu acte	Nr. niveluri:1; S. construita la sol:17 mp; Anexa cu un singur nivel din lemn;Sc=17 mp; Sd=17mp
A1.4	33007-C4	construcții anexa	13	Cu acte	Nr. niveluri:1; S. construita la sol:13 mp; Magazie cu un singur nivel din lemn;Sc=13mp; Sd=13mp.

Lungime Segmente

1) Valorile lungimilor segmentelor sunt obținute din proiecție în plan.

Punct început	X / Y	Punct sfârșit	X / Y	Lungime segment	Punct început	X / Y	Punct sfârșit	X / Y	Lungime segment	Punct început	X / Y	Punct sfârșit	X / Y	Lungime segment
1	528.819,157 640.449,123	2	528.823,891 640.478,054	29.316	2	528.823,891 640.478,054	3	528.824,014 640.478,219	0.206	3	528.824,014 640.478,219	4	528.812,415 640.481,761	12.128
4	528.812,415 640.481,761	5	528.798,952 640.486,281	14.202	5	528.798,952 640.486,281	6	528.789,193 640.488,887	10.101	6	528.789,193 640.488,887	7	528.782,626 640.491,351	7.014
7	528.782,626 640.491,351	8	528.778,886 640.492,659	3.962	8	528.778,886 640.492,659	9	528.768,51 640.495,401	10.732	9	528.768,51 640.495,401	10	528.760,213 640.497,193	8.488
10	528.760,213 640.497,193	11	528.753,266 640.496,117	7.03	11	528.753,266 640.496,117	12	528.744,941 640.490,039	10.308	12	528.744,941 640.490,039	13	528.738,043 640.484,195	9.041
13	528.738,043 640.484,195	14	528.730,354 640.480,577	8.498	14	528.730,354 640.480,577	15	528.719,161 640.476,149	12.037	15	528.719,161 640.476,149	16	528.713,901 640.472,844	6.212
16	528.713,901 640.472,844	17	528.700,381 640.460,322	18.428	17	528.700,381 640.460,322	18	528.686,443 640.447,592	18.876	18	528.686,443 640.447,592	19	528.672,347 640.433,168	20.168
19	528.672,347 640.433,168	20	528.658,702 640.419,611	19.235	20	528.658,702 640.419,611	21	528.637,703 640.398,783	29.576	21	528.637,703 640.398,783	22	528.624,969 640.388,325	16.478
22	528.624,969 640.388,325	23	528.608,153 640.374,575	21.722	23	528.608,153 640.374,575	24	528.597,806 640.365,906	13.499	24	528.597,806 640.365,906	25	528.583,237 640.354,207	18.685
25	528.583,237 640.354,207	26	528.561,004 640.336,56	28.385	26	528.561,004 640.336,56	27	528.535,705 640.316,172	32.492	27	528.535,705 640.316,172	28	528.514,999 640.299,705	26.456
28	528.514,999 640.299,705	29	528.490,069 640.280,045	31.749	29	528.490,069 640.280,045	30	528.496,857 640.272,004	10.523	30	528.496,857 640.272,004	31	528.472,045 640.245,029	36.651
31	528.472,045 640.245,029	32	528.453,937 640.225,913	26.331	32	528.453,937 640.225,913	33	528.453,686 640.225,648	0.365	33	528.453,686 640.225,648	34	528.455,622 640.220,98	5.054
34	528.455,622 640.220,98	35	528.457,358 640.217,11	4.242	35	528.457,358 640.217,11	36	528.493,524 640.249,94	48.845	36	528.493,524 640.249,94	37	528.530,545 640.283,546	49.999
37	528.530,545 640.283,546	38	528.567,567 640.317,153	50.001	38	528.567,567 640.317,153	39	528.604,588 640.350,76	50.0	39	528.604,588 640.350,76	40	528.641,61 640.384,366	50.0
40	528.641,61 640.384,366	41	528.648,145 640.390,499	8.962	41	528.648,145 640.390,499	42	528.729,958 640.467,282	112.201	42	528.729,958 640.467,282	43	528.730,405 640.457,651	9.641
43	528.730,405 640.457,651	44	528.752,769 640.448,213	24.274	44	528.752,769 640.448,213	45	528.759,427 640.460,966	14.386	45	528.759,427 640.460,966	46	528.818,494 640.445,563	61.042
46	528.818,494 640.445,563	47	528.818,508 640.445,653	0.091	47	528.818,508 640.445,653	1	528.819,157 640.449,123	3.53					

** Lungimile segmentelor sunt determinate în planul de proiecție Stereo 70 și sunt rotunjite la 1 milimetru.

*** Distanța dintre puncte este formată din segmente cumulate ce sunt mai mici decât valoarea 1 milimetru.

**DATE DESPRE IMOBILUL NR. 223**

Oficiul de Cadastru și Publicitate Imobiliară SUCEAVA
Biroul de Cadastru și Publicitate Imobiliară Vatra Dornei

A. Partea I. Descrierea imobilului

TEREN Necunoscut

Adresa: Loc. Panaci, Jud. Suceava

Nr. Crt	Nr cadastral Nr. topografic	Suprafața* (mp)	Observații / Referințe
A1	33006	7.124	Sector cadastral:6 Teren imprejmuit;

B. Partea II. Proprietari și acte

Inscrieri privitoare la dreptul de proprietate și alte drepturi reale		Referințe
16725 / 13/10/2021		
Act Notarial nr. 1211, din 12/10/2021 emis de PAZIUC CAMELIA;		
B1	Intabulare, drept de PROPRIETATE, bun comun în devălmășie, dobândit prin Convenție, cota actuala 1/1, cota initiala 1/1 1) ILUCĂ DUMITRU 2) ILUCĂ BIANCA-ALEXANDRA	A1

C. Partea III. SARCINI .

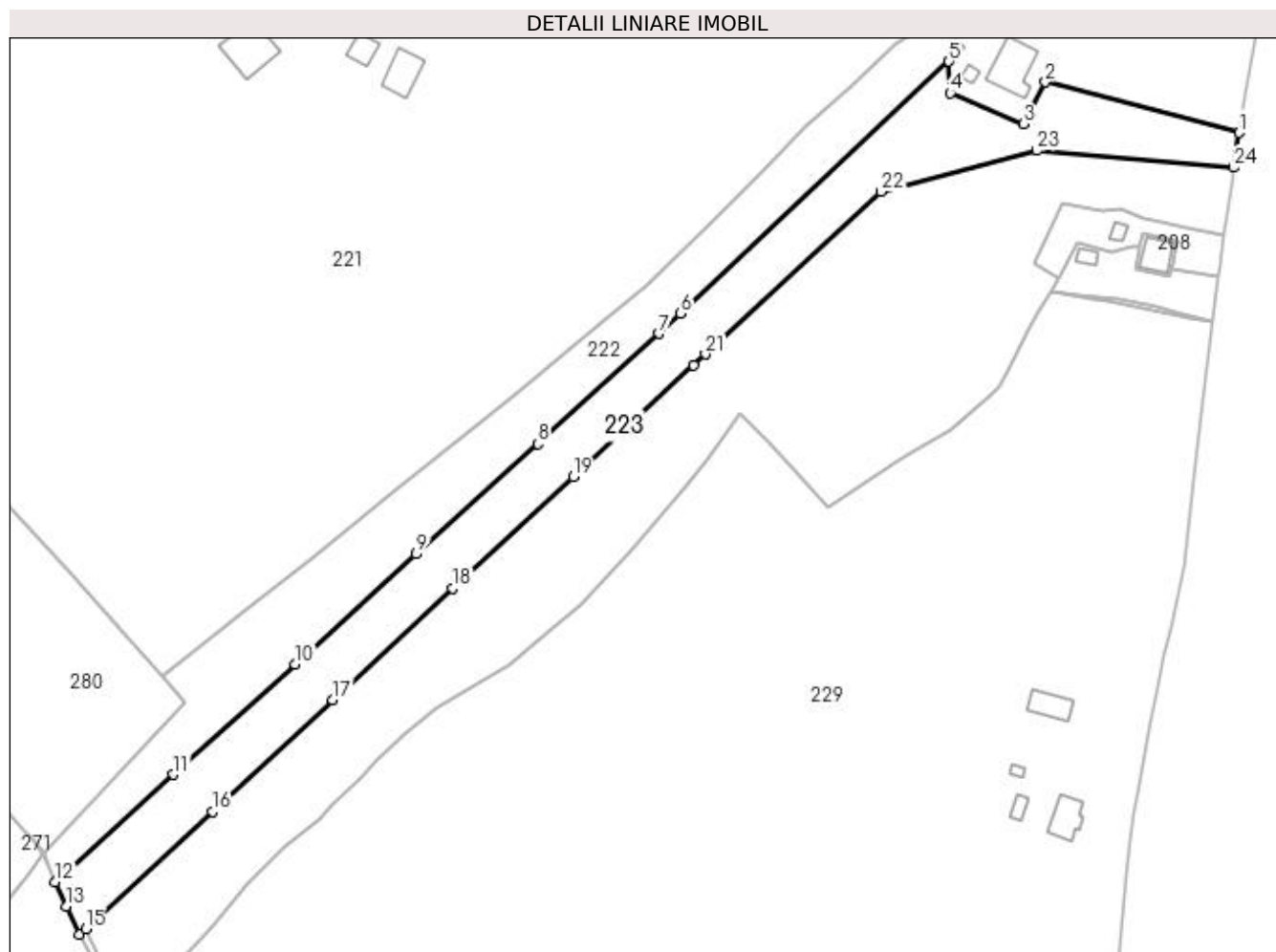
Inscrieri privind dezmembramintele dreptului de proprietate, drepturi reale de garanție și sarcini	Referințe
NU SUNT	

Anexa Nr. 1 La Partea I

Teren

Nr cadastral	Suprafața (mp)*	Observații / Referințe
33006	7.124	

* Suprafața este determinată în planul de proiecție Stereo 70.



Date referitoare la teren

Crt	Categorie folosință	Intra vilan	Suprafața (mp)	Tarla	Parcelă	Nr. topo	Observații / Referințe
1	faneata	DA	3.119	-	-	-	
2	faneata	NU	4.005	-	-	-	

Lungime Segmente

1) Valorile lungimilor segmentelor sunt obținute din proiecție în plan.

Punct început	X / Y	Punct sfârșit	X / Y	Lungime segment (** (m)
1	528.818,494 640.445,563	2	528.759,427 640.460,966	61.042
3	528.752,769 640.448,213	4	528.730,405 640.457,651	24.274
5	528.729,958 640.467,282	6	528.648,145 640.390,499	112.201
7	528.641,61 640.384,366	8	528.604,588 640.350,76	50.0

Punct început	X / Y	Punct sfârșit	X / Y	Lungime segment (** (m)
2	528.759,427 640.460,966	3	528.752,769 640.448,213	14.386
4	528.730,405 640.457,651	5	528.729,958 640.467,282	9.641
6	528.648,145 640.390,499	7	528.641,61 640.384,366	8.962
8	528.604,588 640.350,76	9	528.567,567 640.317,153	50.0

Punct început	X / Y	Punct sfârșit	X / Y	Lungime segment (** (m)
9	528.567,567 640.317,153	10	528.530,545 640.283,546	50.001
11	528.493,524 640.249,94	12	528.457,358 640.217,11	48.845
13	528.460,728 640.209,849	14	528.464,886 640.201,232	9.568
15	528.466,736 640.202,946	16	528.505,357 640.238,735	52.654
17	528.542,032 640.272,72	18	528.578,707 640.306,705	50.0
19	528.615,381 640.340,689	20	528.652,056 640.374,674	50.0
21	528.655,724 640.378,073	22	528.709,221 640.427,646	72.934
23	528.756,717 640.440,094	24	528.816,852 640.434,993	60.351

Punct început	X / Y	Punct sfârșit	X / Y	Lungime segment (** (m)
10	528.530,545 640.283,546	11	528.493,524 640.249,94	49.999
12	528.457,358 640.217,11	13	528.460,728 640.209,849	8.005
14	528.464,886 640.201,232	15	528.466,736 640.202,946	2.522
16	528.505,357 640.238,735	17	528.542,032 640.272,72	50.0
18	528.578,707 640.306,705	19	528.615,381 640.340,689	49.999
20	528.652,056 640.374,674	21	528.655,724 640.378,073	5.001
22	528.709,221 640.427,646	23	528.756,717 640.440,094	49.1
24	528.816,852 640.434,993	1	528.818,494 640.445,563	10.697

** Lungimile segmentelor sunt determinate în planul de proiecție Stereo 70 și sunt rotunjite la 1 milimetru.

*** Distanța dintre puncte este formată din segmente cumulate ce sunt mai mici decât valoarea 1 milimetru.

**DATE DESPRE IMOBILUL NR. 224**

Oficiul de Cadastru și Publicitate Imobiliară SUCEAVA
Biroul de Cadastru și Publicitate Imobiliară Vatra Dornei

A. Partea I. Descrierea imobilului

TEREN Necunoscut

Adresa: Loc. Panaci, Jud. Suceava

Nr. Crt	Nr cadastral Nr. topografic	Suprafața* (mp)	Observații / Referințe
A1	33251	14.249	Sector cadastral:6 Teren imprejmuit;

B. Partea II. Proprietari și acte

Inscrieri privitoare la dreptul de proprietate și alte drepturi reale		Referințe
6423 / 12/05/2020		
Hotarare Judecatoreasca nr. 278, din 15/04/2015 emis de Judecatoria Vatra Dornei;		
B1	Intabulare, drept de PROPRIETATE, dobandit prin Hotarare Judecatoreasca, cota actuala 1/1, cota initiala 1/1 1) NACU CRISTINEL	A1

C. Partea III. SARCINI

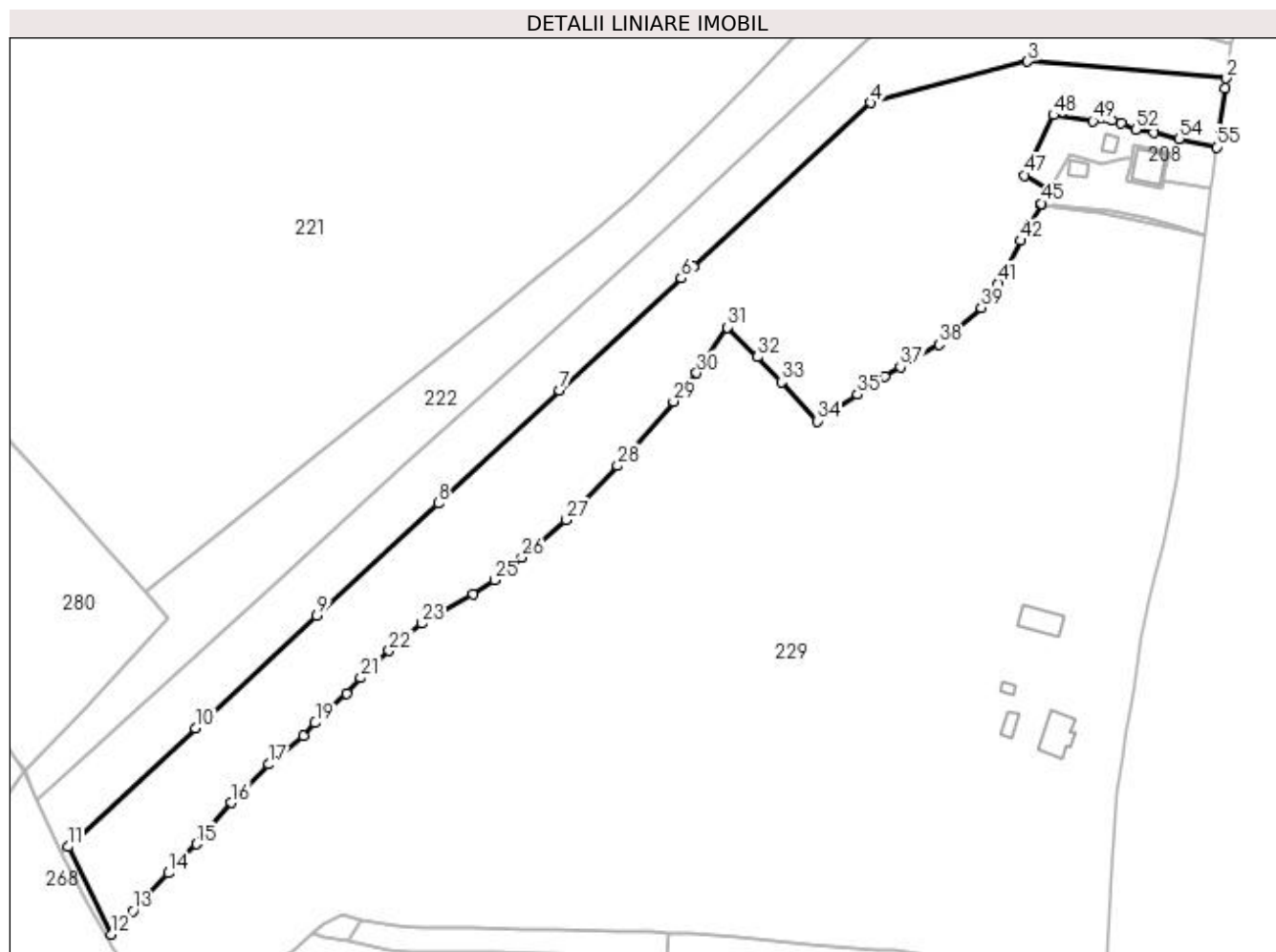
Inscrieri privind dezmembramintele dreptului de proprietate, drepturi reale de garanție și sarcini		Referințe
6423 / 12/05/2020		
Hotarare Judecatoreasca nr. 278, din 15/04/2015 emis de Judecatoria Vatra Dornei;		
C1	Intabulare, drept de IPOTECA LEGALA, Valoare:10103 LEI, conform art. 2386 pct.5 din Codul civil 1) NACU REMUS OVIDIU , lipsa CNP	A1

Anexa Nr. 1 La Partea I

Teren

Nr cadastral	Suprafața (mp)*	Observații / Referințe
33251	14.249	

* Suprafața este determinată în planul de proiecție Stereo 70.



Date referitoare la teren

Crt	Categorie folosință	Intra vilan	Suprafața (mp)	Tarla	Parcelă	Nr. topo	Observații / Referințe
1	faneata	DA	7.556	-	-	-	
2	faneata	NU	6.693	-	-	-	

Lungime Segmente

1) Valorile lungimilor segmentelor sunt obținute din proiecție în plan.

Punct început	X / Y	Punct sfârșit	X / Y	Lungime segment	Punct început	X / Y	Punct sfârșit	X / Y	Lungime segment	Punct început	X / Y	Punct sfârșit	X / Y	Lungime segment
1	528.816,402 640.432,097	2	528.816,852 640.434,993	2.931	2	528.816,852 640.434,993	3	528.756,717 640.440,094	60.351	3	528.756,717 640.440,094	4	528.709,221 640.427,646	49.1
4	528.709,221 640.427,646	5	528.655,724 640.378,073	72.934	5	528.655,724 640.378,073	6	528.652,056 640.374,674	5.001	6	528.652,056 640.374,674	7	528.615,381 640.340,689	50.0
7	528.615,381 640.340,689	8	528.578,707 640.306,705	49.999	8	528.578,707 640.306,705	9	528.542,032 640.272,72	50.0	9	528.542,032 640.272,72	10	528.505,357 640.238,735	50.0
10	528.505,357 640.238,735	11	528.466,736 640.202,946	52.654	11	528.466,736 640.202,946	12	528.479,89 640.176,494	29.542	12	528.479,89 640.176,494	13	528.486,364 640.183,595	9.609
13	528.486,364 640.183,595	14	528.497,241 640.194,984	15.749	14	528.497,241 640.194,984	15	528.505,623 640.203,772	12.144	15	528.505,623 640.203,772	16	528.516,083 640.216,22	16.259

Punct început	X / Y	Punct sfârșit	X / Y	Lungime segment	Punct început	X / Y	Punct sfârșit	X / Y	Lungime segment	Punct început	X / Y	Punct sfârșit	X / Y	Lungime segment
16	528.516,083 640.216,22	17	528.527,47 640.227,836	16.26 6	17	528.527,47 640.227,836	18	528.537,963 640.236,418	13.55 6	18	528.537,963 640.236,418	19	528.541,511 640.240,362	5.305
19	528.541,511 640.240,362	20	528.550,95 640.249,321	13.01 4	20	528.550,95 640.249,321	21	528.555,238 640.253,957	6.315	21	528.555,238 640.253,957	22	528.563,807 640.262,132	11.84 3
22	528.563,807 640.262,132	23	528.573,762 640.270,364	12.91 8	23	528.573,762 640.270,364	24	528.589,162 640.279,251	17.78	24	528.589,162 640.279,251	25	528.595,68 640.283,505	7.783
25	528.595,68 640.283,505	26	528.603,938 640.290,321	10.70 8	26	528.603,938 640.290,321	27	528.617,413 640.301,628	17.59	27	528.617,413 640.301,628	28	528.632,855 640.318,017	22.51 8
28	528.632,855 640.318,017	29	528.649,806 640.337,418	25.76 3	29	528.649,806 640.337,418	30	528.656,788 640.346,025	11.08 3	30	528.656,788 640.346,025	31	528.665,977 640.359,827	16.58 1
31	528.665,977 640.359,827	32	528.675,135 640.350,87	12.81	32	528.675,135 640.350,87	33	528.682,365 640.343,314	10.45 8	33	528.682,365 640.343,314	34	528.693,333 640.331,506	16.11 6
34	528.693,333 640.331,506	35	528.705,368 640.339,563	14.48 3	35	528.705,368 640.339,563	36	528.713,633 640.344,997	9.891	36	528.713,633 640.344,997	37	528.718,329 640.347,889	5.515
37	528.718,329 640.347,889	38	528.730,039 640.354,628	13.51 1	38	528.730,039 640.354,628	39	528.742,757 640.365,796	16.92 5	39	528.742,757 640.365,796	40	528.745,12 640.368,102	3.302
40	528.745,12 640.368,102	41	528.747,981 640.373,117	5.774	41	528.747,981 640.373,117	42	528.754,572 640.385,985	14.45 8	42	528.754,572 640.385,985	43	528.757,134 640.390,672	5.342
43	528.757,134 640.390,672	44	528.760,916 640.396,909	7.294	44	528.760,916 640.396,909	45	528.761,017 640.397,223	0.33	45	528.761,017 640.397,223	46	528.763,271 640.401,026	4.421
46	528.763,271 640.401,026	47	528.755,84 640.405,724	8.792	47	528.755,84 640.405,724	48	528.764,626 640.423,926	20.21 2	48	528.764,626 640.423,926	49	528.776,555 640.422,039	12.07 7
49	528.776,555 640.422,039	50	528.782,223 640.422,245	5.672	50	528.782,223 640.422,245	51	528.785,067 640.421,449	2.953	51	528.785,067 640.421,449	52	528.789,384 640.419,476	4.746
52	528.789,384 640.419,476	53	528.794,769 640.418,516	5.47	53	528.794,769 640.418,516	54	528.802,48 640.416,769	7.906	54	528.802,48 640.416,769	55	528.813,787 640.414,26	11.58 2
55	528.813,787 640.414,26	1	528.816,402 640.432,097	18.02 8										

** Lungimile segmentelor sunt determinate în planul de proiecție Stereo 70 și sunt rotunjite la 1 milimetru.

*** Distanța dintre puncte este formată din segmente cumulate ce sunt mai mici decât valoarea 1 milimetru.

**DATE DESPRE IMOBILUL NR. 225**

Oficiul de Cadastru și Publicitate Imobiliară SUCEAVA
Biroul de Cadastru și Publicitate Imobiliară Vatra Dornei

A. Partea I. Descrierea imobilului

TEREN Extravilan

Adresa: Jud. Suceava

Nr. Crt	Nr cadastral Nr. topografic	Suprafața* (mp)	Observații / Referințe
A1		64	Sector cadastral:6 Teren imprejmuit;

B. Partea II. Proprietari și acte

Inscrieri privitoare la dreptul de proprietate și alte drepturi reale		Referințe
225 / 02/12/2022		
Act Normativ nr. 7, din 13/03/1996 emis de PARLAMENTUL ROMANIEI;		
B1	Intabulare, drept de PROPRIETATE, dobândit prin Lege, cota actuala 1/1 1) NEIDENTIFICAT NEIDENTIFICAT	A1
Act Administrativ nr. 6108, din 23/11/2022 emis de Primaria Comunei Panaci;		
B2	Se noteaza posesia factica in favoarea lui 1) NACU CRISTINEL	A1

C. Partea III. SARCINI .

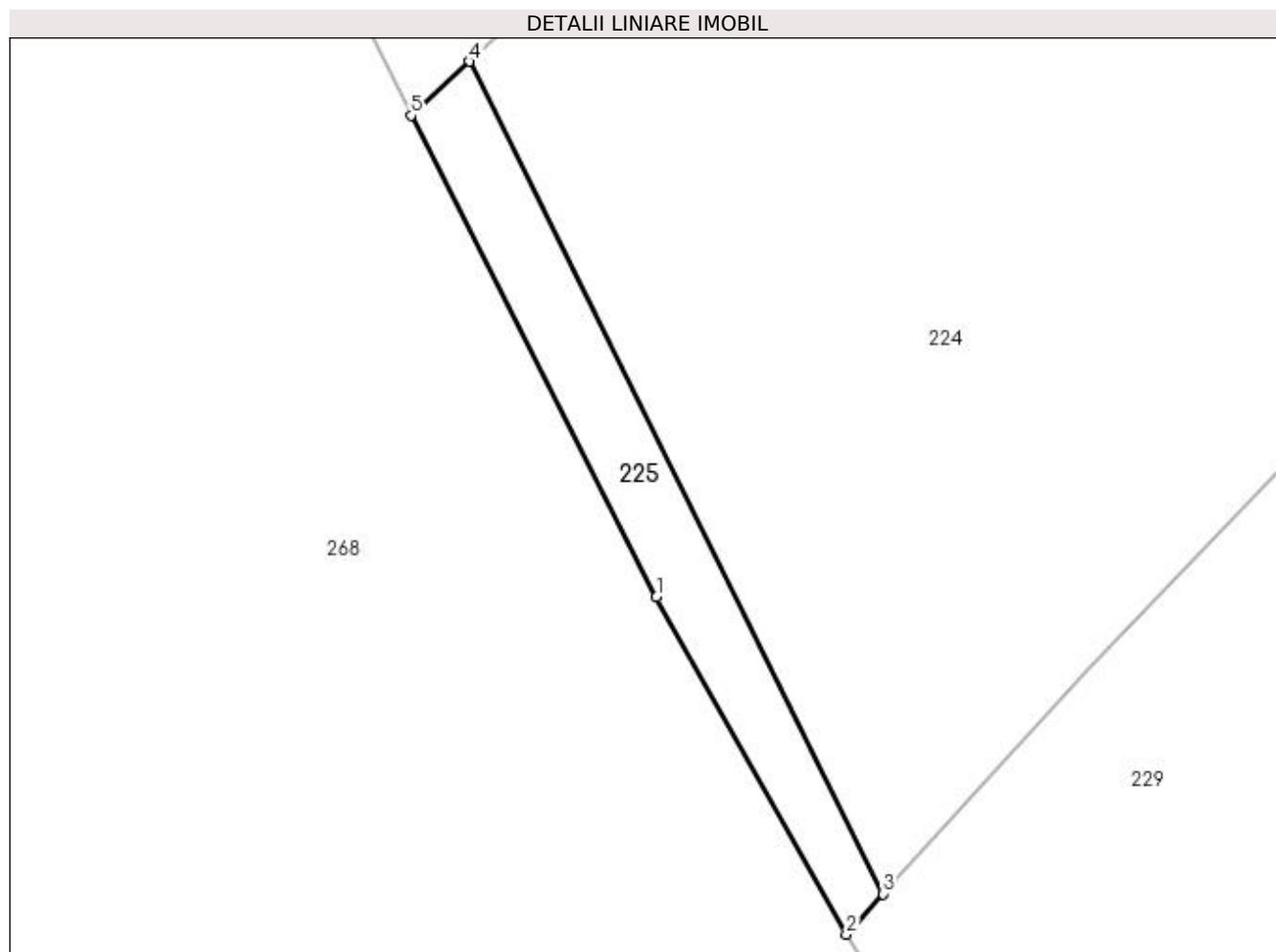
Inscrieri privind dezmembramintele dreptului de proprietate, drepturi reale de garanție și sarcini	Referințe
NU SUNT	

Anexa Nr. 1 La Partea I

Teren

Nr cadastral	Suprafața (mp)*	Observații / Referințe
	64	

* Suprafața este determinată în planul de proiecție Stereo 70.



Date referitoare la teren

Crt	Categorie folosință	Intra vilan	Suprafața (mp)	Tarla	Parcelă	Nr. topo	Observații / Referințe
1	faneata	NU	64	-	-	-	

Lungime Segmente

1) Valorile lungimilor segmentelor sunt obținute din proiecție în plan.

Punct început	X / Y	Punct sfârșit	X / Y	Lungime segment (** (m)
1	528.472,685 640.185,928	2	528.478,72 640.175,211	12.299
2	528.478,72 640.175,211	3	528.479,89 640.176,494	1.736
3	528.479,89 640.176,494	4	528.466,736 640.202,946	29.542
4	528.466,736 640.202,946	5	528.464,886 640.201,232	2.522
5	528.464,886 640.201,232	1	528.472,685 640.185,928	17.177

**** Lungimile segmentelor sunt determinate în planul de proiecție Stereo 70 și sunt rotunjite la 1 milimetru.**

***** Distanța dintre puncte este formată din segmente cumulate ce sunt mai mici decât valoarea 1 milimetru.**

**DATE DESPRE IMOBILUL NR. 226**

Oficiul de Cadastru și Publicitate Imobiliară SUCEAVA
Biroul de Cadastru și Publicitate Imobiliară Vatra Dornei

A. Partea I. Descrierea imobilului

TEREN Intravilan

Adresa: Loc. Panaci, Jud. Suceava

Nr. Crt	Nr cadastral Nr. topografic	Suprafața* (mp)	Observații / Referințe
A1	31478	633	Sector cadastral:6 Teren imprejmuit;

B. Partea II. Proprietari și acte

Inscrieri privitoare la dreptul de proprietate și alte drepturi reale		Referințe
1984 / 09/02/2015		
Act Notarial nr. 43, din 06/02/2015 emis de Paziuc Camelia;		
B4	Intabulare, drept de PROPRIETATE bun comun în devălmășie, dobândit prin Convenție, cota actuala 1/1, cota initiala 1/1 1) ȚARCĂ ION, soț 2) ȚARCĂ EMILIA, soție	A1

C. Partea III. SARCINI

Inscrieri privind dezmembramintele dreptului de proprietate, drepturi reale de garanție și sarcini		Referințe
1984 / 09/02/2015		
Act Notarial nr. 43, din 06/02/2015 emis de Paziuc Camelia (contract de vânzare-cumpărare autentificat sub nr. 2979 din 11.11.1999 la BNP Nicolai Rotaru);		
C3	Intabulare, drept de UZUFRACT VIAGER și obligația de întreținere, dobândit prin Convenție, cota actuala 1/1, cota initiala 1/1 1) ȚARCĂ AURELIA	A1

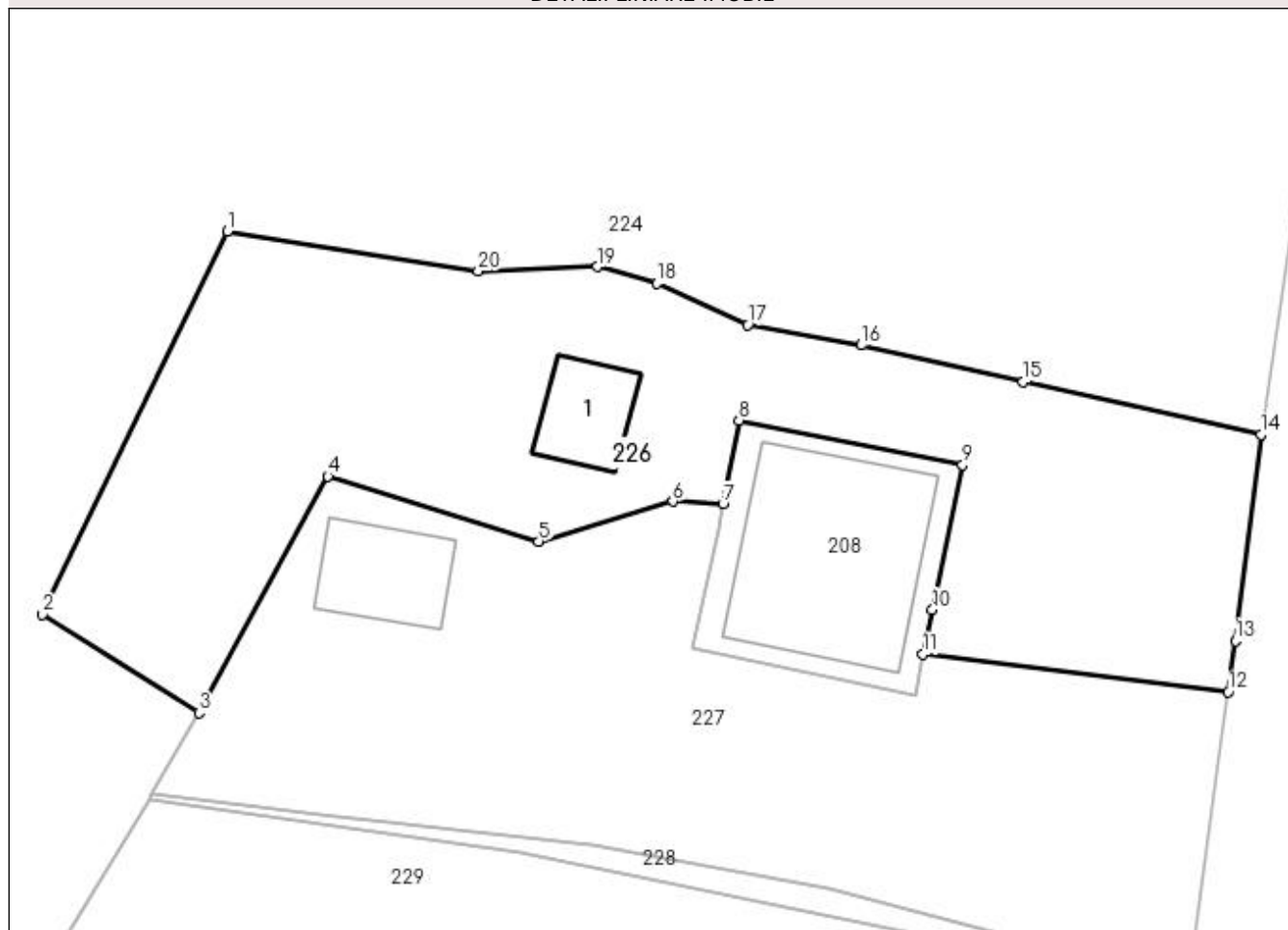
Anexa Nr. 1 La Partea I

Teren

Nr cadastral	Suprafața (mp)*	Observații / Referințe
31478	633	

* Suprafața este determinată în planul de proiecție Stereo 70.

DETALII LINIARE IMOBIL



Date referitoare la teren

Crt	Categorie folosință	Intra vilan	Suprafața (mp)	Tarla	Parcelă	Nr. topo	Observații / Referințe
1	faneata	DA	633	-	-	-	

Date referitoare la construcții

Crt	Număr	Destinație construcție	Supraf. (mp)	Situație juridică	Observații / Referințe
A1.1	31478-C1	construcții anexa	20	Fara acte	Nr. niveluri:1; S. construita la sol:20 mp; Anexa edificata in anul 1985 din lemn fara lift si fara CPE

Lungime Segmente

1) Valorile lungimilor segmentelor sunt obținute din proiecție în plan.

Punct început	X / Y	Punct sfârșit	X / Y	Lungime segment (** (m)
1	528.764,626 640.423,926	2	528.755,84 640.405,724	20.212
2	528.755,84 640.405,724	3	528.763,271 640.401,026	8.792
3	528.763,271 640.401,026	4	528.769,415 640.412,28	12.822

Punct început	X / Y	Punct sfârșit	X / Y	Lungime segment (** (m)
4	528.769,415 640.412,28	5	528.779,444 640.409,186	10.495
5	528.779,444 640.409,186	6	528.785,82 640.411,087	6.653
6	528.785,82 640.411,087	7	528.788,202 640.410,974	2.385
7	528.788,202 640.410,974	8	528.788,958 640.414,949	4.046
8	528.788,958 640.414,949	9	528.799,604 640.412,821	10.857
9	528.799,604 640.412,821	10	528.798,162 640.405,939	7.031
10	528.798,162 640.405,939	11	528.797,72 640.403,822	2.163
11	528.797,72 640.403,822	12	528.812,237 640.402,024	14.628
12	528.812,237 640.402,024	13	528.812,565 640.404,468	2.466
13	528.812,565 640.404,468	14	528.813,787 640.414,26	9.868
14	528.813,787 640.414,26	15	528.802,48 640.416,769	11.582
15	528.802,48 640.416,769	16	528.794,769 640.418,516	7.906
16	528.794,769 640.418,516	17	528.789,384 640.419,476	5.47
17	528.789,384 640.419,476	18	528.785,067 640.421,449	4.746
18	528.785,067 640.421,449	19	528.782,223 640.422,245	2.953
19	528.782,223 640.422,245	20	528.776,555 640.422,039	5.672
20	528.776,555 640.422,039	1	528.764,626 640.423,926	12.077

** Lungimile segmentelor sunt determinate în planul de proiecție Stereo 70 și sunt rotunjite la 1 milimetru.

*** Distanța dintre puncte este formată din segmente cumulate ce sunt mai mici decât valoarea 1 milimetru.

**DATE DESPRE IMOBILUL NR. 227**

Oficiul de Cadastru și Publicitate Imobiliară SUCEAVA
Biroul de Cadastru și Publicitate Imobiliară Vatra Dornei

A. Partea I. Descrierea imobilului

TEREN Intravilan

Adresa: Loc. Panaci, Jud. Suceava

Nr. Crt	Nr cadastral Nr. topografic	Suprafața* (mp)	Observații / Referințe
A1	31479	633	Sector cadastral:6 Teren imprejmuit;

Construcții

Crt	Nr cadastral Nr. topografic	Adresa	Observații / Referințe
A1.1	31479-C1	Loc. Panaci, Jud. Suceava	Nr. niveluri:1; S. construita la sol:26 mp; Grajd edificat in anul 1985 din lemn fara lift si fara CPE

B. Partea II. Proprietari și acte

Inscrieri privitoare la dreptul de proprietate și alte drepturi reale		Referințe
1983 / 09/02/2015		
Act Notarial nr. 43, din 06/02/2015 emis de Paziuc Camelia;		
B4	Intabulare, drept de PROPRIETATE bun propriu, dobandit prin Conventie, cota actuala 1/1, cota initiala 1/1 1) ȚARCA LUCREȚIA	A1, A1.1

C. Partea III. SARCINI

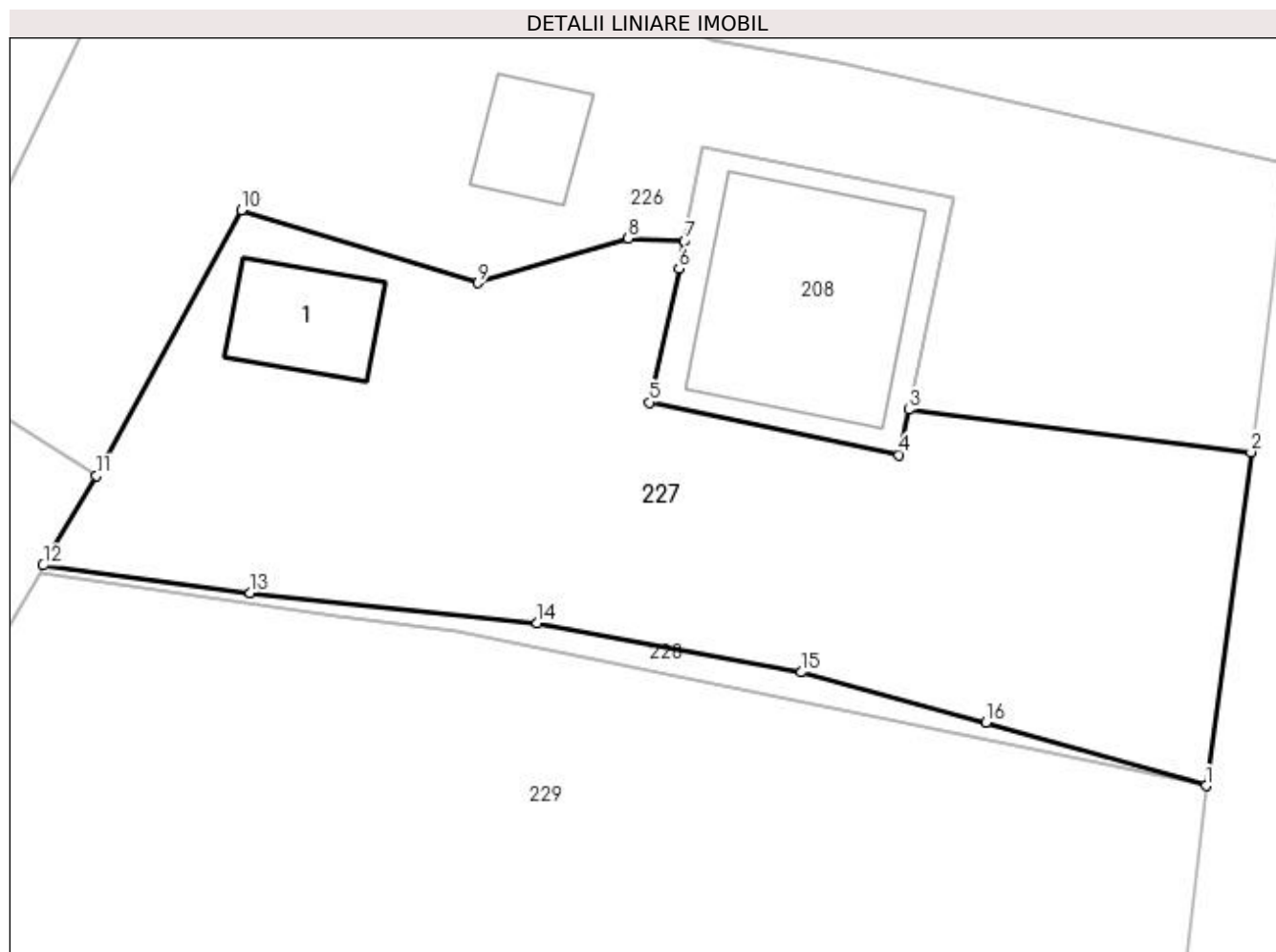
Inscrieri privind dezmembramintele dreptului de proprietate, drepturi reale de garanție și sarcini		Referințe
1983 / 09/02/2015		
Act Notarial nr. 43, din 06/02/2015 emis de Paziuc Camelia (contract de vânzare-cumpărare autentificat sub nr. 2914 din 23.12.1998 la BNP Nicolai Rotaru);		
C3	Intabulare, drept de UZUFRACT VIAGER și obligația de întreținere, dobandit prin Conventie, cota actuala 1/1, cota initiala 1/1 1) ȚARCA AURELIA	A1, A1.1

Anexa Nr. 1 La Partea I

Teren

Nr cadastral	Suprafaţa (mp)*	Observații / Referințe
31479	633	

* Suprafața este determinată în planul de proiecție Stereo 70.



Date referitoare la teren

Crt	Categorie folosință	Intravilan	Suprafața (mp)	Tarla	Parcelă	Nr. topo	Observații / Referințe
1	faneata	DA	633	-	-	-	

Date referitoare la construcții

Crt	Număr	Destinație construcție	Supraf. (mp)	Situație juridică	Observații / Referințe
A1.1	31479-C1	construcții anexa	26	Cu acte	Nr. niveluri:1; S. construita la sol:26 mp; Grajd edificat in anul 1985 din lemn fara lift si fara CPE

Lungime Segmente

1) Valorile lungimilor segmentelor sunt obținute din proiecție în plan.

Punct început	X / Y	Punct sfârșit	X / Y	Lungime segment (** (m)
1	528.810,333 640.387,88	2	528.812,237 640.402,024	14.272
2	528.812,237 640.402,024	3	528.797,72 640.403,822	14.628
3	528.797,72 640.403,822	4	528.797,32 640.401,904	1.959

Punct început	X / Y	Punct sfârșit	X / Y	Lungime segment (** (m)
4	528.797,32 640.401,904	5	528.786,724 640.404,129	10.827
5	528.786,724 640.404,129	6	528.787,979 640.409,804	5.812
6	528.787,979 640.409,804	7	528.788,202 640.410,974	1.191
7	528.788,202 640.410,974	8	528.785,82 640.411,087	2.385
8	528.785,82 640.411,087	9	528.779,444 640.409,186	6.653
9	528.779,444 640.409,186	10	528.769,415 640.412,28	10.495
10	528.769,415 640.412,28	11	528.763,271 640.401,026	12.822
11	528.763,271 640.401,026	12	528.761,017 640.397,223	4.421
12	528.761,017 640.397,223	13	528.769,792 640.396,063	8.851
13	528.769,792 640.396,063	14	528.781,969 640.394,779	12.245
14	528.781,969 640.394,779	15	528.793,179 640.392,692	11.403
15	528.793,179 640.392,692	16	528.801,006 640.390,57	8.11
16	528.801,006 640.390,57	1	528.810,333 640.387,88	9.707

** Lungimile segmentelor sunt determinate în planul de proiecție Stereo 70 și sunt rotunjite la 1 milimetru.

*** Distanța dintre puncte este formată din segmente cumulate ce sunt mai mici decât valoarea 1 milimetru.

**DATE DESPRE IMOBILUL NR. 228**

Oficiul de Cadastru și Publicitate Imobiliară SUCEAVA
Biroul de Cadastru și Publicitate Imobiliară Vatra Dornei

A. Partea I. Descrierea imobilului

TEREN Intravilan

Adresa: Loc. Panaci, Jud. Suceava

Nr. Crt	Nr cadastral Nr. topografic	Suprafața* (mp)	Observații / Referințe
A1		37	Sector cadastral:6 Teren imprejmuit;

B. Partea II. Proprietari și acte

Inscrieri privitoare la dreptul de proprietate și alte drepturi reale		Referințe
228 / 02/12/2022		
Act Normativ nr. 7, din 13/03/1996 emis de PARLAMENTUL ROMANIEI;		
B1	Intabulare, drept de PROPRIETATE, dobândit prin Lege, cota actuala 1/1 1) NEIDENTIFICAT NEIDENTIFICAT	A1
Act Administrativ nr. 6072, din 22/11/2022 emis de Primaria Comunei Panaci;		
B2	Se noteaza posesia factica in favoarea lui 1) TARCA LUCRETIA	A1

C. Partea III. SARCINI .

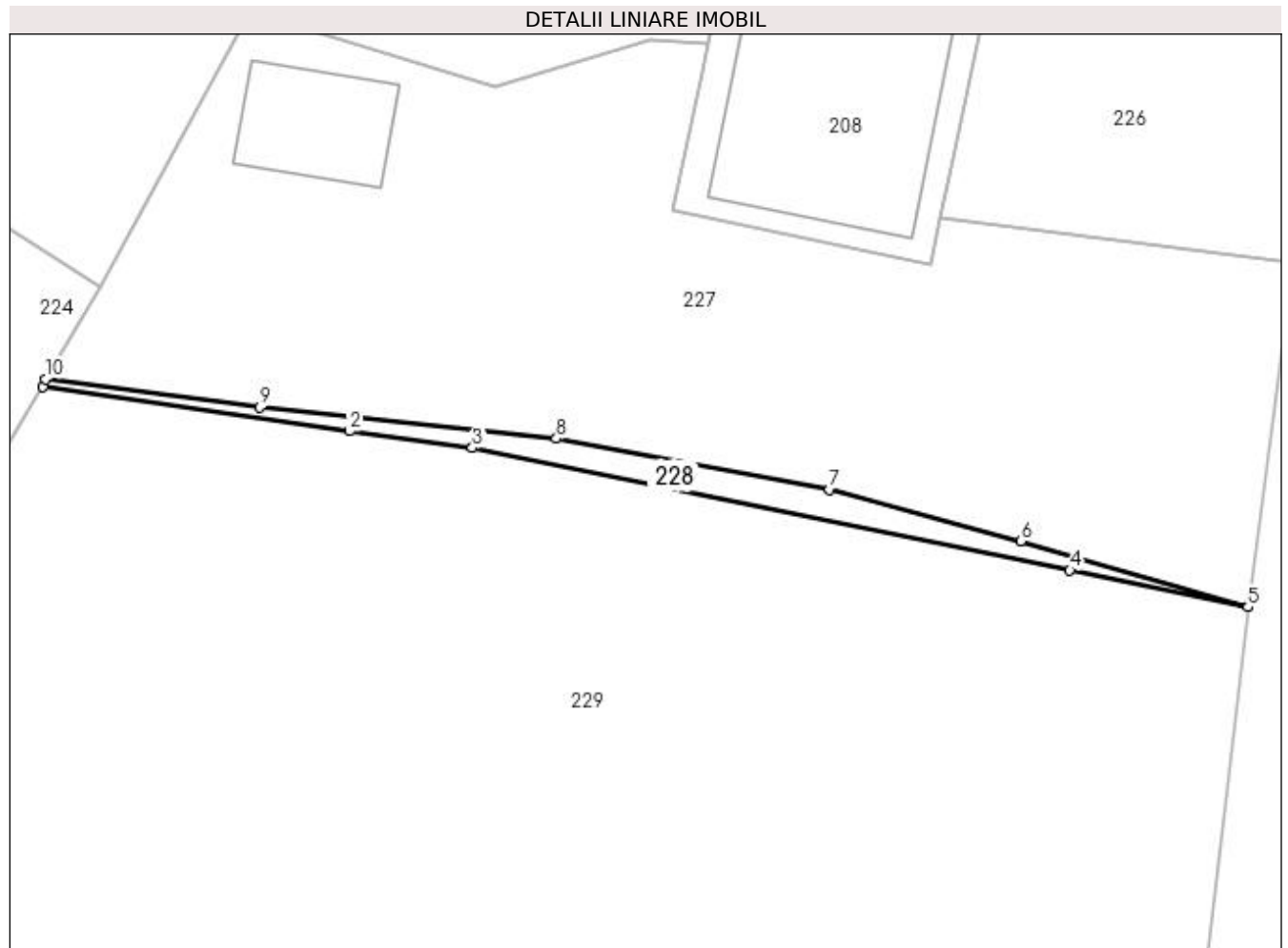
Inscrieri privind dezmembramintele dreptului de proprietate, drepturi reale de garanție și sarcini	Referințe
NU SUNT	

Anexa Nr. 1 La Partea I

Teren

Nr cadastral	Suprafața (mp)*	Observații / Referințe
	37	

* Suprafața este determinată în planul de proiecție Stereo 70.



Date referitoare la teren

Crt	Categorie folosință	Intra vilan	Suprafața (mp)	Tarla	Parcelă	Nr. topo	Observații / Referințe
1	faneata	DA	37	-	-	-	

Lungime Segmente

1) Valorile lungimilor segmentelor sunt obținute din proiecție în plan.

Punct început	X / Y	Punct sfârșit	X / Y	Lungime segment (** (m)
1	528.760,916 640.396,909	2	528.773,491 640.395,09	12.706
2	528.773,491 640.395,09	3	528.778,521 640.394,399	5.077
3	528.778,521 640.394,399	4	528.803,027 640.389,392	25.012
4	528.803,027 640.389,392	5	528.810,333 640.387,88	7.461
5	528.810,333 640.387,88	6	528.801,006 640.390,57	9.707

Punct început	X / Y	Punct sfârșit	X / Y	Lungime segment (** (m)
6	528.801,006 640.390,57	7	528.793,179 640.392,692	8.11
7	528.793,179 640.392,692	8	528.781,969 640.394,779	11.403
8	528.781,969 640.394,779	9	528.769,792 640.396,063	12.245
9	528.769,792 640.396,063	10	528.761,017 640.397,223	8.851
10	528.761,017 640.397,223	1	528.760,916 640.396,909	0.33

** Lungimile segmentelor sunt determinate în planul de proiecție Stereo 70 și sunt rotunjite la 1 milimetru.

*** Distanța dintre puncte este formată din segmente cumulate ce sunt mai mici decât valoarea 1 milimetru.

**DATE DESPRE IMOBILUL NR. 229**

Oficiul de Cadastru și Publicitate Imobiliară SUCEAVA
Biroul de Cadastru și Publicitate Imobiliară Vatra Dornei

A. Partea I. Descrierea imobilului

TEREN Necunoscut

Adresa: Loc. Panaci, Jud. Suceava

Nr. Crt	Nr cadastral Nr. topografic	Suprafața* (mp)	Observații / Referințe
A1	32864	42.334	Sector cadastral:6 Teren imprejmuit; Diferenta de suprafata nu s-a regasit la teren.

Construcții

Crt	Nr cadastral Nr. topografic	Adresa	Observații / Referințe
A1.1		Loc. Panaci, Jud. Suceava	Nr. niveluri:2; S. construita la sol:99 mp; Locuinta
A1.2		Loc. Panaci, Jud. Suceava	Nr. niveluri:1; S. construita la sol:29 mp; Anexa
A1.3		Loc. Panaci, Jud. Suceava	Nr. niveluri:1; S. construita la sol:12 mp; Anexa
A1.4		Loc. Panaci, Jud. Suceava	Nr. niveluri:1; S. construita la sol:84 mp; Anexa

B. Partea II. Proprietari și acte

Inscrieri privitoare la dreptul de proprietate și alte drepturi reale		Referințe
229 / 02/12/2022		
Act Normativ nr. 7, din 13/03/1996 emis de PARLAMENTUL ROMANIEI;		
B1	Intabulare, drept de PROPRIETATE, dobandit prin Lege, cota actuala 1/1 1) NEIDENTIFICAT NEIDENTIFICAT	A1
Act Administrativ nr. 6068, din 22/11/2022 emis de Primaria Comunei Panaci;		
B2	Se noteaza posesia factica in favoarea lui 1) TALPAN ROBERT-PAUL	A1
Act Administrativ nr. 6190, din 28/11/2022 emis de Primaria Comunei Panaci;		
B3	Intabulare, drept de PROPRIETATE, dobandit prin Lege, cota actuala 1/1 1) TALPAN ROBERT-PAUL	A1.1, A1.2, A1.3, A1.4

C. Partea III. SARCINI .

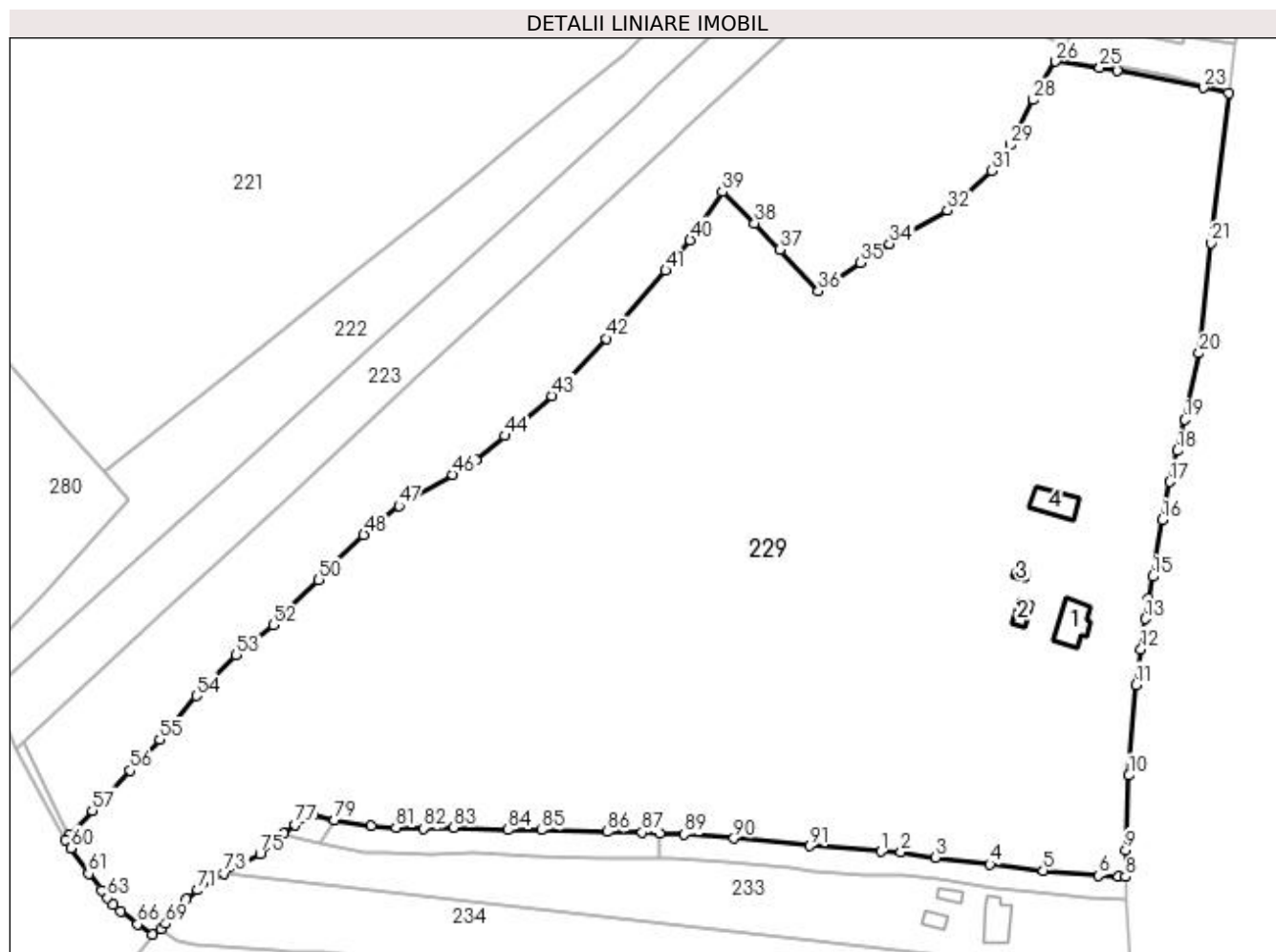
Inscrieri privind dezmembramintele dreptului de proprietate, drepturi reale de garanție și sarcini	Referințe
NU SUNT	

Anexa Nr. 1 La Partea I

Teren

Nr cadastral	Suprafața (mp)*	Observații / Referințe
32864	42.334	Diferenta de suprafata nu s-a regasit la teren.

* Suprafața este determinată în planul de proiecție Stereo 70.



Date referitoare la teren

Crt	Categorie folosință	Intravilan	Suprafața (mp)	Tarla	Parcelă	Nr. topo	Observații / Referințe
1	curți constructii	DA	1.000	-	-	-	
2	faneata	DA	11.894	-	-	-	
3	faneata	NU	29.440	-	-	-	

Date referitoare la construcții

Crt	Număr	Destinație construcție	Supraf. (mp)	Situație juridică	Observații / Referințe
A1.1		construcții de locuințe	99	Cu acte	Nr. niveluri:2; S. construita la sol:99 mp; Locuinta
A1.2		construcții anexa	29	Cu acte	Nr. niveluri:1; S. construita la sol:29 mp; Anexa
A1.3		construcții anexa	12	Cu acte	Nr. niveluri:1; S. construita la sol:12 mp; Anexa
A1.4		construcții anexa	84	Cu acte	Nr. niveluri:1; S. construita la sol:84 mp; Anexa

Lungime Segmente

1) Valorile lungimilor segmentelor sunt obținute din proiecție în plan.

Punct început	X / Y	Punct sfârșit	X / Y	Lungime segment	Punct început	X / Y	Punct sfârșit	X / Y	Lungime segment	Punct început	X / Y	Punct sfârșit	X / Y	Lungime segment
1	528.711,222 640.171,91	2	528.716,846 640.171,7	5.628	2	528.716,846 640.171,7	3	528.726,785 640.170,143	10.06	3	528.726,785 640.170,143	4	528.742,233 640.168,275	15.56 1
4	528.742,233 640.168,275	5	528.757,382 640.166,49	15.25 4	5	528.757,382 640.166,49	6	528.773,158 640.164,997	15.84 6	6	528.773,158 640.164,997	7	528.778,886 640.164,729	5.734
7	528.778,886 640.164,729	8	528.780,901 640.164,643	2.017	8	528.780,901 640.164,643	9	528.780,961 640.172,35	7.707	9	528.780,961 640.172,35	10	528.781,857 640.193,508	21.17 7
10	528.781,857 640.193,508	11	528.783,881 640.219,38	25.95 1	11	528.783,881 640.219,38	12	528.785,319 640.229,545	10.26 6	12	528.785,319 640.229,545	13	528.786,532 640.238,121	8.661
13	528.786,532 640.238,121	14	528.787,465 640.243,877	5.831	14	528.787,465 640.243,877	15	528.788,558 640.250,183	6.4	15	528.788,558 640.250,183	16	528.791,284 640.266,338	16.38 3
16	528.791,284 640.266,338	17	528.793,507 640.277,166	11.05 4	17	528.793,507 640.277,166	18	528.795,582 640.285,984	9.059	18	528.795,582 640.285,984	19	528.797,82 640.294,883	9.176
19	528.797,82 640.294,883	20	528.801,873 640.313,802	19.34 8	20	528.801,873 640.313,802	21	528.805,297 640.345,197	31.58 1	21	528.805,297 640.345,197	22	528.810,333 640.387,88	42.97 9
22	528.810,333 640.387,88	23	528.803,027 640.389,392	7.461	23	528.803,027 640.389,392	24	528.778,521 640.394,399	25.01 2	24	528.778,521 640.394,399	25	528.773,491 640.395,09	5.077
25	528.773,491 640.395,09	26	528.760,916 640.396,909	12.70 6	26	528.760,916 640.396,909	27	528.757,134 640.390,672	7.294	27	528.757,134 640.390,672	28	528.754,572 640.385,985	5.342
28	528.754,572 640.385,985	29	528.747,981 640.373,117	14.45 8	29	528.747,981 640.373,117	30	528.745,12 640.368,102	5.774	30	528.745,12 640.368,102	31	528.742,757 640.365,796	3.302
31	528.742,757 640.365,796	32	528.730,039 640.354,628	16.92 5	32	528.730,039 640.354,628	33	528.718,329 640.347,889	13.51 1	33	528.718,329 640.347,889	34	528.713,633 640.344,997	5.515
34	528.713,633 640.344,997	35	528.705,368 640.339,563	9.891	35	528.705,368 640.339,563	36	528.693,333 640.331,506	14.48 3	36	528.693,333 640.331,506	37	528.682,365 640.343,314	16.11 6
37	528.682,365 640.343,314	38	528.675,135 640.350,87	10.45 8	38	528.675,135 640.350,87	39	528.665,977 640.359,827	12.81	39	528.665,977 640.359,827	40	528.656,788 640.346,025	16.58 1
40	528.656,788 640.346,025	41	528.649,806 640.337,418	11.08 3	41	528.649,806 640.337,418	42	528.632,855 640.318,017	25.76 3	42	528.632,855 640.318,017	43	528.617,413 640.301,628	22.51 8
43	528.617,413 640.301,628	44	528.603,938 640.290,321	17.59	44	528.603,938 640.290,321	45	528.595,68 640.283,505	10.70 8	45	528.595,68 640.283,505	46	528.589,162 640.279,251	7.783
46	528.589,162 640.279,251	47	528.573,762 640.270,364	17.78	47	528.573,762 640.270,364	48	528.563,807 640.262,132	12.91 8	48	528.563,807 640.262,132	49	528.555,238 640.253,957	11.84 3
49	528.555,238 640.253,957	50	528.550,95 640.249,321	6.315	50	528.550,95 640.249,321	51	528.541,511 640.240,362	13.01 4	51	528.541,511 640.240,362	52	528.537,963 640.236,418	5.305
52	528.537,963 640.236,418	53	528.527,47 640.227,836	13.55 6	53	528.527,47 640.227,836	54	528.516,083 640.216,22	16.26 6	54	528.516,083 640.216,22	55	528.505,623 640.203,772	16.25 9
55	528.505,623 640.203,772	56	528.497,241 640.194,984	12.14 4	56	528.497,241 640.194,984	57	528.486,364 640.183,595	15.74 9	57	528.486,364 640.183,595	58	528.479,89 640.176,494	9.609
58	528.479,89 640.176,494	59	528.478,72 640.175,211	1.736	59	528.478,72 640.175,211	60	528.480,231 640.172,871	2.785	60	528.480,231 640.172,871	61	528.485,385 640.165,521	8.977
61	528.485,385 640.165,521	62	528.489,046 640.160,867	5.921	62	528.489,046 640.160,867	63	528.490,726 640.158,634	2.794	63	528.490,726 640.158,634	64	528.492,379 640.156,789	2.477
64	528.492,379 640.156,789	65	528.494,483 640.154,783	2.907	65	528.494,483 640.154,783	66	528.499,314 640.151,1	6.075	66	528.499,314 640.151,1	67	528.503,544 640.148,275	5.087
67	528.503,544 640.148,275	68	528.505,903 640.149,768	2.792	68	528.505,903 640.149,768	69	528.507,365 640.151,293	2.113	69	528.507,365 640.151,293	70	528.513,319 640.158,281	9.181
70	528.513,319 640.158,281	71	528.516,425 640.160,899	4.062	71	528.516,425 640.160,899	72	528.520,278 640.163,699	4.763	72	528.520,278 640.163,699	73	528.523,982 640.165,662	4.192
73	528.523,982 640.165,662	74	528.528,757 640.168,193	5.404	74	528.528,757 640.168,193	75	528.534,214 640.171,204	6.233	75	528.534,214 640.171,204	76	528.540,927 640.177,048	8.9
76	528.540,927 640.177,048	77	528.544,274 640.179,414	4.099	77	528.544,274 640.179,414	78	528.549,462 640.182,44	6.006	78	528.549,462 640.182,44	79	528.555,462 640.180,911	6.192
79	528.555,462 640.180,911	80	528.565,963 640.179,255	10.63 1	80	528.565,963 640.179,255	81	528.572,929 640.178,699	6.988	81	528.572,929 640.178,699	82	528.580,699 640.178,514	7.772
82	528.580,699 640.178,514	83	528.589,391 640.178,757	8.695	83	528.589,391 640.178,757	84	528.604,95 640.178,071	15.57 4	84	528.604,95 640.178,071	85	528.614,551 640.177,983	9.601
85	528.614,551 640.177,983	86	528.633,274 640.177,527	18.72 9	86	528.633,274 640.177,527	87	528.643,122 640.177,287	9.851	87	528.643,122 640.177,287	88	528.648,159 640.177,069	5.042
88	528.648,159 640.177,069	89	528.655,16 640.176,765	7.008	89	528.655,16 640.176,765	90	528.669,248 640.175,62	14.13 4	90	528.669,248 640.175,62	91	528.690,835 640.173,462	21.69 5
91	528.690,835 640.173,462	1	528.711,222 640.171,91	20.44 6										

**** Lungimile segmentelor sunt determinate în planul de proiecție Stereo 70 și sunt rotunjite la 1 milimetru.**

***** Distanța dintre puncte este formată din segmente cumulate ce sunt mai mici decât valoarea 1 milimetru.**

**DATE DESPRE IMOBILUL NR. 230**

Oficiul de Cadastru și Publicitate Imobiliară SUCEAVA
Biroul de Cadastru și Publicitate Imobiliară Vatra Dornei

A. Partea I. Descrierea imobilului

TEREN Extravilan

Adresa: Jud. Suceava

Nr. Crt	Nr cadastral Nr. topografic	Suprafața* (mp)	Observații / Referințe
A1		66	Sector cadastral:6 Teren imprejmuit;

B. Partea II. Proprietari și acte

Inscrieri privitoare la dreptul de proprietate și alte drepturi reale		Referințe
230 / 02/12/2022		
Act Normativ nr. 7, din 13/03/1996 emis de PARLAMENTUL ROMANIEI;		
B1	Intabulare, drept de PROPRIETATE, dobândit prin Lege, cota actuala 1/1 1) NEIDENTIFICAT NEIDENTIFICAT	A1
Act Administrativ nr. 6101, din 23/11/2022 emis de Primaria Comunei Panaci;		
B2	Se noteaza posesia factica in favoarea lui 1) LOSTUN MIHAI 2) LOSTUN NICULINA	A1

C. Partea III. SARCINI .

Inscrieri privind dezmembramintele dreptului de proprietate, drepturi reale de garanție și sarcini	Referințe
NU SUNT	

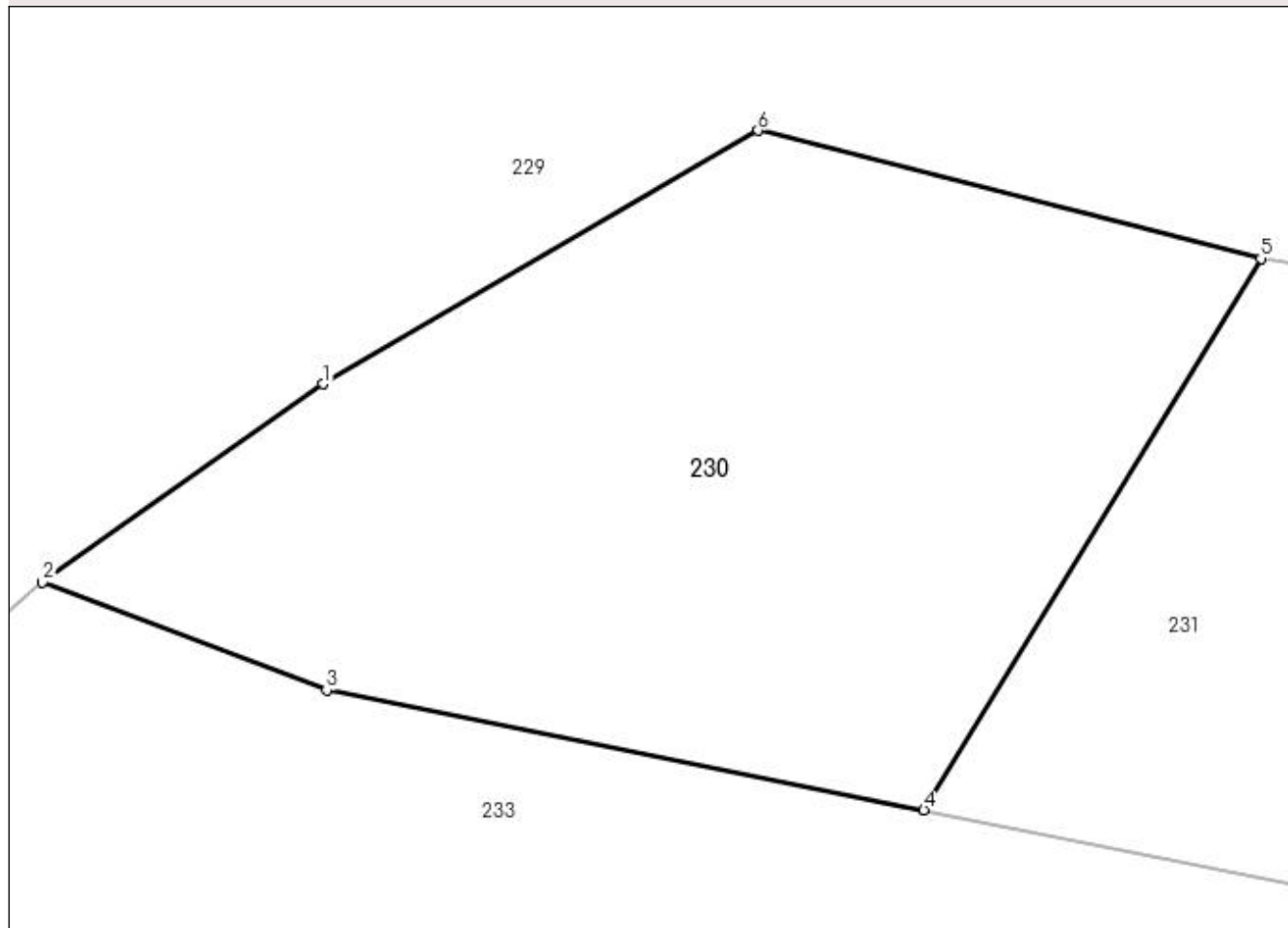
Anexa Nr. 1 La Partea I

Teren

Nr cadastral	Suprafața (mp)*	Observații / Referințe
	66	

* Suprafața este determinată în planul de proiecție Stereo 70.

DETALII LINIARE IMOBIL



Date referitoare la teren

Crt	Categorie folosință	Intra vilan	Suprafața (mp)	Tarla	Parcelă	Nr. topo	Observații / Referințe
1	faneata	NU	66	-	-	-	

Lungime Segmente

1) Valorile lungimilor segmentelor sunt obținute din proiecție în plan.

Punct început	X / Y	Punct sfârșit	X / Y	Lungime segment (** (m)
1	528.544,274 640.179,414	2	528.540,927 640.177,048	4.099
2	528.540,927 640.177,048	3	528.544,315 640.175,765	3.623
3	528.544,315 640.175,765	4	528.551,439 640.174,331	7.267
4	528.551,439 640.174,331	5	528.555,462 640.180,911	7.712
5	528.555,462 640.180,911	6	528.549,462 640.182,44	6.192

Punct început	X / Y	Punct sfârșit	X / Y	Lungime segment (** (m)
6	528.549,462 640.182,44	1	528.544,274 640.179,414	6.006

** Lungimile segmentelor sunt determinate în planul de proiecție Stereo 70 și sunt rotunjite la 1 milimetru.

*** Distanța dintre puncte este formată din segmente cumulate ce sunt mai mici decât valoarea 1 milimetru.

**DATE DESPRE IMOBILUL NR. 231**

Oficiul de Cadastru și Publicitate Imobiliară SUCEAVA
Biroul de Cadastru și Publicitate Imobiliară Vatra Dornei

A. Partea I. Descrierea imobilului

TEREN Necunoscut

Adresa: Loc. Panaci, Jud. Suceava

Nr. Crt	Nr cadastral Nr. topografic	Suprafața* (mp)	Observații / Referințe
A1	31234	701	Sector cadastral:6 Teren imprejmuit;

B. Partea II. Proprietari și acte

Inscrieri privitoare la dreptul de proprietate și alte drepturi reale		Referințe
6792 / 07/05/2015		
Act Notarial nr. certificat de moștenitor suplimentar nr. 34, din 13/03/2014 emis de BIN VASILUT NICULINA;		
B1	Intabulare, drept de PROPRIETATE, dobandit prin Succesiune, cota actuala 1/2, cota initiala 1/2 1) LOSTUN MIHAI	A1
B2	Intabulare, drept de PROPRIETATE, dobandit prin Succesiune, cota actuala 1/2, cota initiala 1/2 1) LOSTUN NICULINA	A1

C. Partea III. SARCINI .

Inscrieri privind dezmembramintele dreptului de proprietate, drepturi reale de garanție și sarcini	Referințe
NU SUNT	

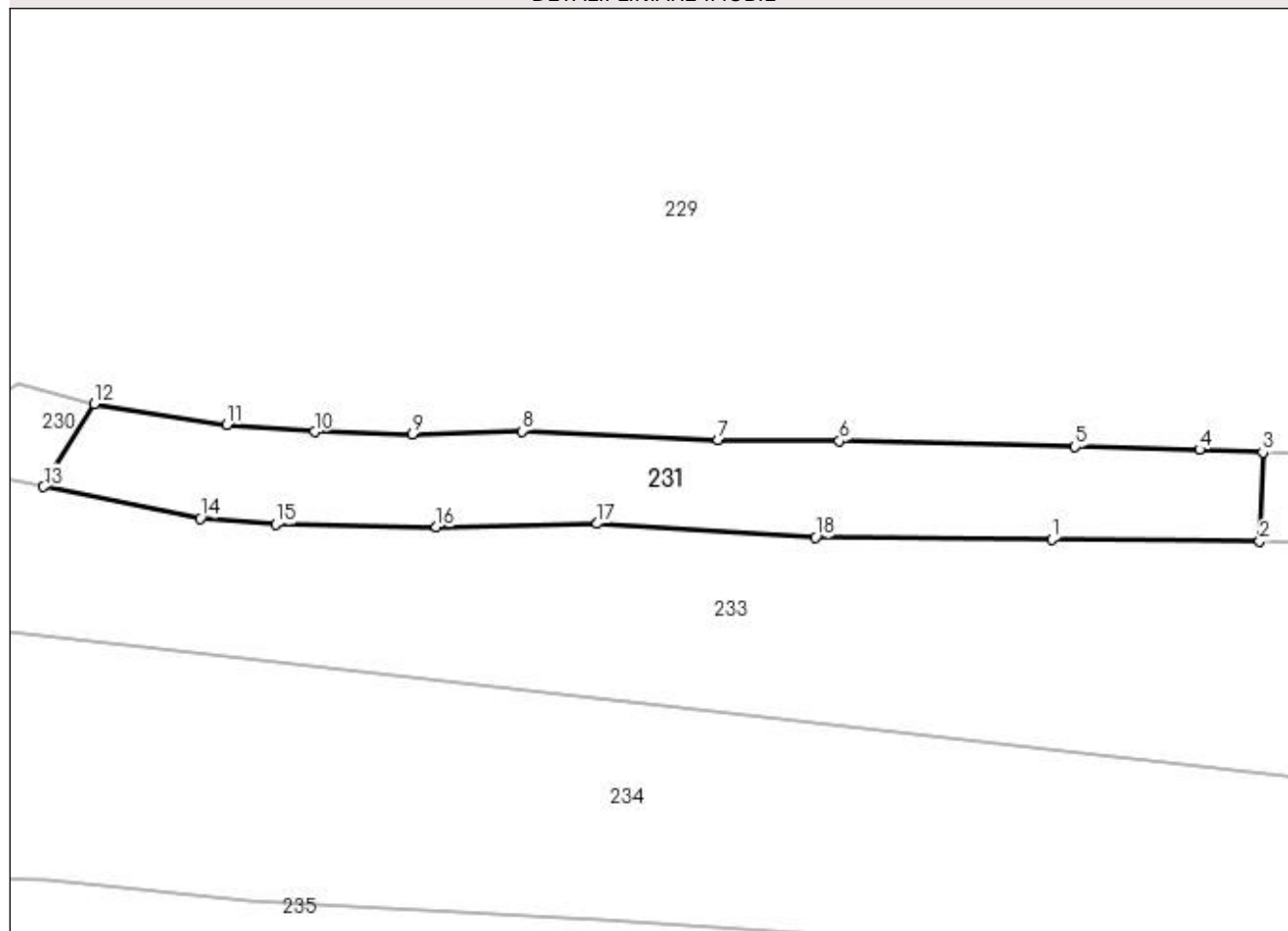
Anexa Nr. 1 La Partea I

Teren

Nr cadastral	Suprafața (mp)*	Observații / Referințe
31234	701	

* Suprafața este determinată în planul de proiecție Stereo 70.

DETALII LINIARE IMOBIL



Date referitoare la teren

Crt	Categorie folosință	Intravilan	Suprafața (mp)	Tarla	Parcelă	Nr. topo	Observații / Referințe
1	faneata	DA	28	-	-	-	
2	faneata	NU	673	-	-	-	

Lungime Segmente

1) Valorile lungimilor segmentelor sunt obținute din proiecție în plan.

Punct început	X / Y	Punct sfârșit	X / Y	Lungime segment (** (m)
1	528.631,417 640.170,187	2	528.647,914 640.169,998	16.498
2	528.647,914 640.169,998	3	528.648,159 640.177,069	7.075
3	528.648,159 640.177,069	4	528.643,122 640.177,287	5.042
4	528.643,122 640.177,287	5	528.633,274 640.177,527	9.851

Punct început	X / Y	Punct sfârșit	X / Y	Lungime segment (** (m)
5	528.633,274 640.177,527	6	528.614,551 640.177,983	18.729
6	528.614,551 640.177,983	7	528.604,95 640.178,071	9.601
7	528.604,95 640.178,071	8	528.589,391 640.178,757	15.574
8	528.589,391 640.178,757	9	528.580,699 640.178,514	8.695
9	528.580,699 640.178,514	10	528.572,929 640.178,699	7.772
10	528.572,929 640.178,699	11	528.565,963 640.179,255	6.988
11	528.565,963 640.179,255	12	528.555,462 640.180,911	10.631
12	528.555,462 640.180,911	13	528.551,439 640.174,331	7.712
13	528.551,439 640.174,331	14	528.563,862 640.171,831	12.672
14	528.563,862 640.171,831	15	528.569,856 640.171,368	6.012
15	528.569,856 640.171,368	16	528.582,605 640.171,129	12.751
16	528.582,605 640.171,129	17	528.595,362 640.171,408	12.76
17	528.595,362 640.171,408	18	528.612,676 640.170,328	17.348
18	528.612,676 640.170,328	1	528.631,417 640.170,187	18.742

** Lungimile segmentelor sunt determinate în planul de proiecție Stereo 70 și sunt rotunjite la 1 milimetru.

*** Distanța dintre puncte este formată din segmente cumulate ce sunt mai mici decât valoarea 1 milimetru.

**DATE DESPRE IMOBILUL NR. 232**

Oficiul de Cadastru și Publicitate Imobiliară SUCEAVA
 Biroul de Cadastru și Publicitate Imobiliară Vatra Dornei

A. Partea I. Descrierea imobilului

TEREN Necunoscut

Adresa: Loc. Panaci, Jud. Suceava

Nr. Crt	Nr cadastral Nr. topografic	Suprafața* (mp)	Observații / Referințe
A1	31233	895	Sector cadastral:6 Teren imprejmuit;

B. Partea II. Proprietari și acte

Inscrieri privitoare la dreptul de proprietate și alte drepturi reale		Referințe
6791 / 07/05/2015		
Act Notarial nr. certificat de moștenitor suplimentar nr. 34, din 13/03/2014 emis de BIN VASILUT NICULINA;		
B1	Intabulare, drept de PROPRIETATE, dobandit prin Succesiune, cota actuala 1/2, cota initiala 1/2 1) LOSTUN MIHAI	A1
B2	Intabulare, drept de PROPRIETATE, dobandit prin Succesiune, cota actuala 1/2, cota initiala 1/2 1) LOSTUN NICULINA	A1

C. Partea III. SARCINI .

Inscrieri privind dezmembramintele dreptului de proprietate, drepturi reale de garanție și sarcini	Referințe
NU SUNT	

Anexa Nr. 1 La Partea I

Teren

Nr cadastral	Suprafața (mp)*	Observații / Referințe
31233	895	

* Suprafața este determinată în planul de proiecție Stereo 70.

DETALII LINIARE IMOBIL



Date referitoare la teren

Crt	Categorie folosință	Intravilan	Suprafața (mp)	Tarla	Parcelă	Nr. topo	Observații / Referințe
1	faneata	DA	792	-	-	-	
2	faneata	NU	103	-	-	-	

Lungime Segmente

1) Valorile lungimilor segmentelor sunt obținute din proiecție în plan.

Punct început	X / Y	Punct sfârșit	X / Y	Lungime segment (** (m)
1	528.648,159 640.177,069	2	528.647,914 640.169,998	7.075
3	528.651,358 640.169,959	4	528.667,286 640.168,809	15.969
5	528.679,465 640.167,799	6	528.685,644 640.167,31	6.198
7	528.691,634 640.166,394	8	528.706,071 640.165,3	14.478

Punct început	X / Y	Punct sfârșit	X / Y	Lungime segment (** (m)
2	528.647,914 640.169,998	3	528.651,358 640.169,959	3.444
4	528.667,286 640.168,809	5	528.679,465 640.167,799	12.221
6	528.685,644 640.167,31	7	528.691,634 640.166,394	6.06
8	528.706,071 640.165,3	9	528.717,335 640.164,916	11.271

Punct început	X / Y	Punct sfârșit	X / Y	Lungime segment (** (m))
9	528.717,335 640.164,916	10	528.727,812 640.164,022	10.515
11	528.743,555 640.161,333	12	528.755,013 640.160,128	11.521
13	528.770,002 640.158,635	14	528.781,284 640.158,163	11.292
15	528.780,899 640.164,371	16	528.780,901 640.164,643	0.272
17	528.778,886 640.164,729	18	528.773,158 640.164,997	5.734
19	528.757,382 640.166,49	20	528.742,233 640.168,275	15.254
21	528.726,785 640.170,143	22	528.716,846 640.171,7	10.06
23	528.711,222 640.171,91	24	528.690,835 640.173,462	20.446
25	528.669,248 640.175,62	26	528.655,16 640.176,765	14.134

Punct început	X / Y	Punct sfârșit	X / Y	Lungime segment (** (m))
10	528.727,812 640.164,022	11	528.743,555 640.161,333	15.971
12	528.755,013 640.160,128	13	528.770,002 640.158,635	15.063
14	528.781,284 640.158,163	15	528.780,899 640.164,371	6.22
16	528.780,901 640.164,643	17	528.778,886 640.164,729	2.017
18	528.773,158 640.164,997	19	528.757,382 640.166,49	15.846
20	528.742,233 640.168,275	21	528.726,785 640.170,143	15.561
22	528.716,846 640.171,7	23	528.711,222 640.171,91	5.628
24	528.690,835 640.173,462	25	528.669,248 640.175,62	21.695
26	528.655,16 640.176,765	1	528.648,159 640.177,069	7.008

** Lungimile segmentelor sunt determinate în planul de proiecție Stereo 70 și sunt rotunjite la 1 milimetru.

*** Distanța dintre puncte este formată din segmente cumulate ce sunt mai mici decât valoarea 1 milimetru.

**DATE DESPRE IMOBILUL NR. 233**

Oficiul de Cadastru și Publicitate Imobiliară SUCEAVA
Biroul de Cadastru și Publicitate Imobiliară Vatra Dornei

A. Partea I. Descrierea imobilului

TEREN Necunoscut

Adresa: Loc. Panaci, Jud. Suceava

Nr. Crt	Nr cadastral Nr. topografic	Suprafața* (mp)	Observații / Referințe
A1		4.171	Sector cadastral:6 Teren imprejmuit;

Construcții

Crt	Nr cadastral Nr. topografic	Adresa	Observații / Referințe
A1.1		Loc. Panaci, Jud. Suceava	Nr. niveluri:2; S. construita la sol:84 mp; Locuinta
A1.2		Loc. Panaci, Jud. Suceava	Nr. niveluri:1; S. construita la sol:21 mp; Anexa
A1.3		Loc. Panaci, Jud. Suceava	Nr. niveluri:1; S. construita la sol:27 mp; Anexa

B. Partea II. Proprietari și acte

Inscrieri privitoare la dreptul de proprietate și alte drepturi reale		Referințe
233 / 02/12/2022		
Act Normativ nr. 7, din 13/03/1996 emis de PARLAMENTUL ROMANIEI;		
B1	Intabulare, drept de PROPRIETATE, dobandit prin Lege, cota actuala 1/1 1) NEIDENTIFICAT NEIDENTIFICAT	A1
Act Administrativ nr. 6079, din 22/11/2022 emis de Primaria Comunei Panaci;		
B2	Se noteaza posesia factica in favoarea lui 1) MINDRILA LENUTA	A1
Act Administrativ nr. 6190, din 28/11/2022 emis de Primaria Comunei Panaci;		
B3	Intabulare, drept de PROPRIETATE, dobandit prin Lege, cota actuala 1/1 1) MINDRILA LENUTA	A1.1, A1.2, A1.3

C. Partea III. SARCINI .

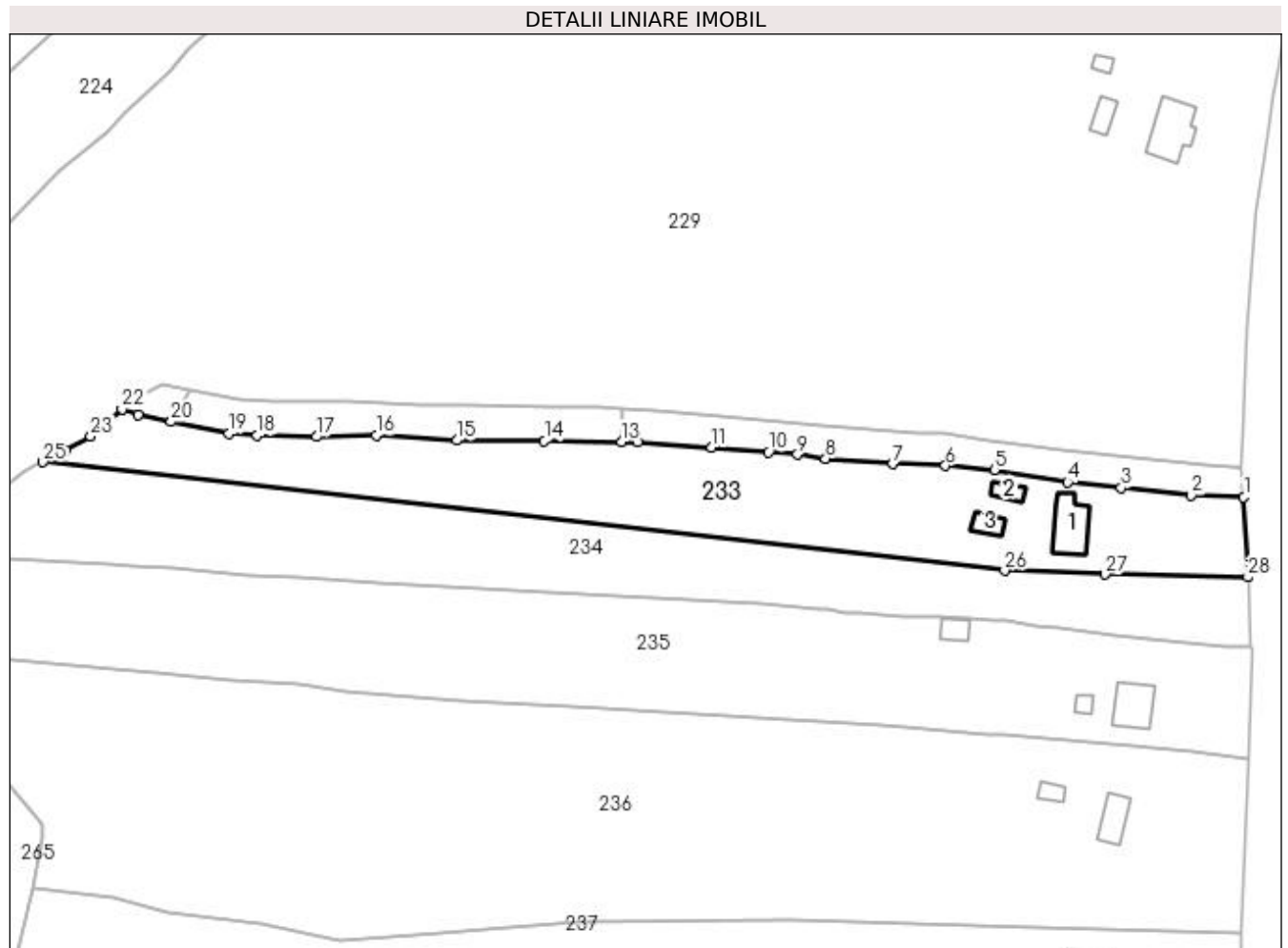
Inscrieri privind dezmembramintele dreptului de proprietate, drepturi reale de garanție și sarcini	Referințe
NU SUNT	

Anexa Nr. 1 La Partea I

Teren

Nr cadastral	Suprafața (mp)*	Observații / Referințe
	4.171	

* Suprafața este determinată în planul de proiecție Stereo 70.



Date referitoare la teren

Crt	Categorie folosință	Intra vilan	Suprafața (mp)	Tarla	Parcelă	Nr. topo	Observații / Referințe
1	curți constructii	DA	500	-	-	-	
2	faneata	DA	2.195	-	-	-	
3	faneata	NU	1.476	-	-	-	

Date referitoare la construcții

Crt	Număr	Destinație construcție	Supraf. (mp)	Situație juridică	Observații / Referințe
A1.1		construcții de locuințe	84	Cu acte	Nr. niveluri:2; S. construita la sol:84 mp; Locuinta
A1.2		construcții anexa	21	Cu acte	Nr. niveluri:1; S. construita la sol:21 mp; Anexa
A1.3		construcții anexa	27	Cu acte	Nr. niveluri:1; S. construita la sol:27 mp; Anexa

Lungime Segmente

1) Valorile lungimilor segmentelor sunt obținute din proiecție în plan.

Punct început	X / Y	Punct sfârșit	X / Y	Lungime segment (** (m)	Punct început	X / Y	Punct sfârșit	X / Y	Lungime segment (** (m)
---------------	-------	---------------	-------	-------------------------	---------------	-------	---------------	-------	-------------------------

Punct început	X / Y	Punct sfârșit	X / Y	Lungime segment (** (m)
1	528.781,284 640.158,163	2	528.770,002 640.158,635	11.292
3	528.755,013 640.160,128	4	528.743,555 640.161,333	11.521
5	528.727,812 640.164,022	6	528.717,335 640.164,916	10.515
7	528.706,071 640.165,3	8	528.691,634 640.166,394	14.478
9	528.685,644 640.167,31	10	528.679,465 640.167,799	6.198
11	528.667,286 640.168,809	12	528.651,358 640.169,959	15.969
13	528.647,914 640.169,998	14	528.631,417 640.170,187	16.498
15	528.612,676 640.170,328	16	528.595,362 640.171,408	17.348
17	528.582,605 640.171,129	18	528.569,856 640.171,368	12.751
19	528.563,862 640.171,831	20	528.551,439 640.174,331	12.672
21	528.544,315 640.175,765	22	528.540,927 640.177,048	3.623
23	528.534,214 640.171,204	24	528.528,757 640.168,193	6.233
25	528.523,982 640.165,662	26	528.730,025 640.142,417	207.35
27	528.751,542 640.141,637	28	528.782,155 640.141,04	30.619

Punct început	X / Y	Punct sfârșit	X / Y	Lungime segment (** (m)
2	528.770,002 640.158,635	3	528.755,013 640.160,128	15.063
4	528.743,555 640.161,333	5	528.727,812 640.164,022	15.971
6	528.717,335 640.164,916	7	528.706,071 640.165,3	11.271
8	528.691,634 640.166,394	9	528.685,644 640.167,31	6.06
10	528.679,465 640.167,799	11	528.667,286 640.168,809	12.221
12	528.651,358 640.169,959	13	528.647,914 640.169,998	3.444
14	528.631,417 640.170,187	15	528.612,676 640.170,328	18.742
16	528.595,362 640.171,408	17	528.582,605 640.171,129	12.76
18	528.569,856 640.171,368	19	528.563,862 640.171,831	6.012
20	528.551,439 640.174,331	21	528.544,315 640.175,765	7.267
22	528.540,927 640.177,048	23	528.534,214 640.171,204	8.9
24	528.528,757 640.168,193	25	528.523,982 640.165,662	5.404
26	528.730,025 640.142,417	27	528.751,542 640.141,637	21.531
28	528.782,155 640.141,04	1	528.781,284 640.158,163	17.145

** Lungimile segmentelor sunt determinate în planul de proiecție Stereo 70 și sunt rotunjite la 1 milimetru.

*** Distanța dintre puncte este formată din segmente cumulate ce sunt mai mici decât valoarea 1 milimetru.

**DATE DESPRE IMOBILUL NR. 234**

Oficiul de Cadastru și Publicitate Imobiliară SUCEAVA
Biroul de Cadastru și Publicitate Imobiliară Vatra Dornei

A. Partea I. Descrierea imobilului

TEREN Necunoscut

Adresa: Loc. Panaci, Jud. Suceava

Nr. Crt	Nr cadastral Nr. topografic	Suprafața* (mp)	Observații / Referințe
A1		4.210	Sector cadastral:6 Teren imprejmuit;

B. Partea II. Proprietari și acte

Inscrieri privitoare la dreptul de proprietate și alte drepturi reale		Referințe
234 / 02/12/2022		
Act Normativ nr. 7, din 13/03/1996 emis de PARLAMENTUL ROMANIEI;		
B1	Intabulare, drept de PROPRIETATE, dobândit prin Lege, cota actuala 1/1 1) NEIDENTIFICAT NEIDENTIFICAT	A1
Act Administrativ nr. 6080, din 22/11/2022 emis de Primaria Comunei Panaci;		
B2	Se noteaza posesia factica in favoarea lui 1) EPURE CARMEN-ANGELA	A1

C. Partea III. SARCINI .

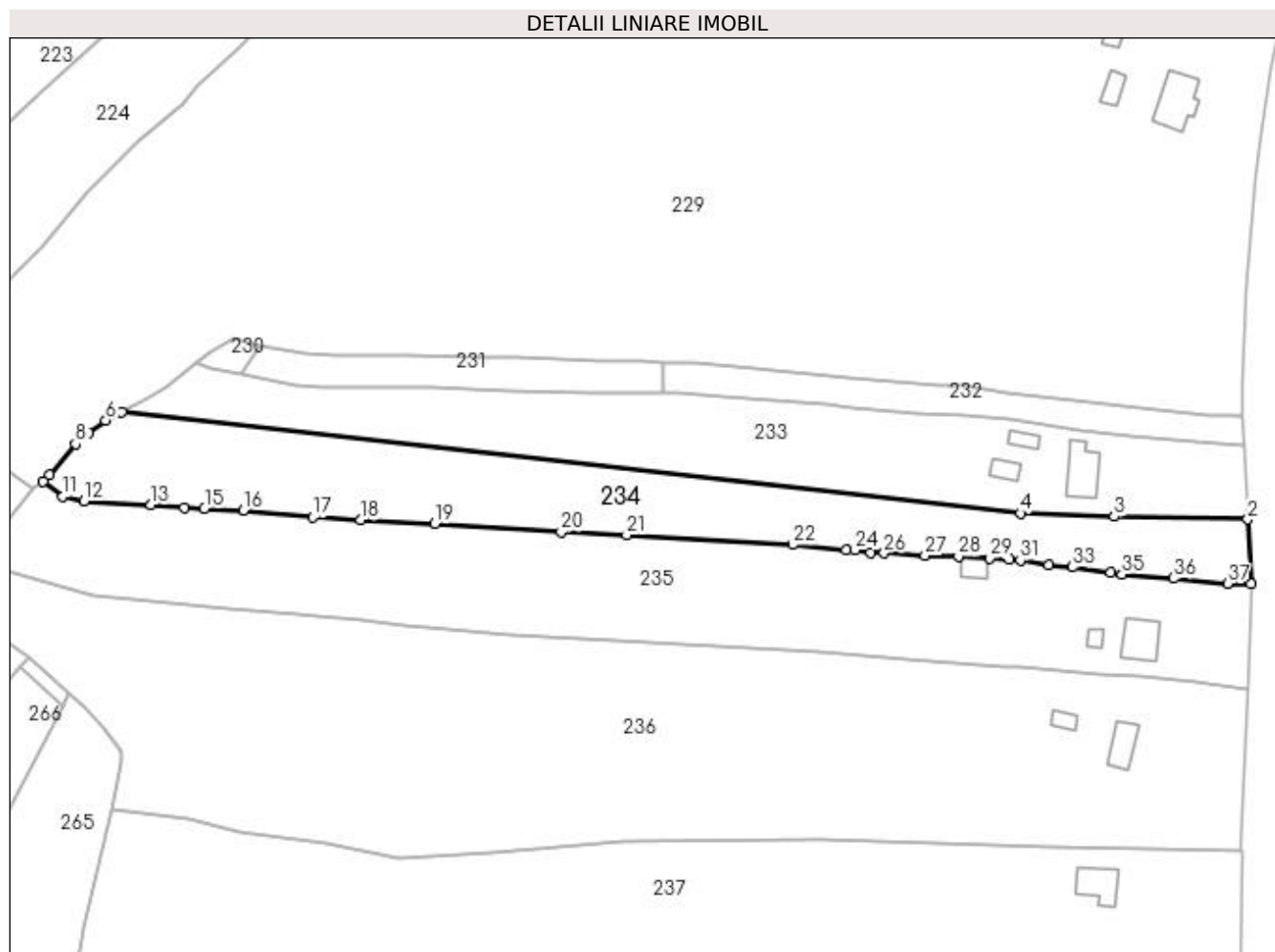
Inscrieri privind dezmembramintele dreptului de proprietate, drepturi reale de garanție și sarcini	Referințe
NU SUNT	

Anexa Nr. 1 La Partea I

Teren

Nr cadastral	Suprafața (mp)*	Observații / Referințe
	4.210	

* Suprafața este determinată în planul de proiecție Stereo 70.



Date referitoare la teren

Crt	Categorie folosință	Intravilan	Suprafața (mp)	Tarla	Parcelă	Nr. topo	Observații / Referințe
1	faneata	DA	1.804	-	-	-	
2	faneata	NU	2.406	-	-	-	

Lungime Segmente

1) Valorile lungimilor segmentelor sunt obținute din proiecție în plan.

Punct început	X / Y	Punct sfârșit	X / Y	Lungime segment (** (m)
1	528.782,909 640.126,206	2	528.782,155 640.141,04	14.853
3	528.751,542 640.141,637	4	528.730,025 640.142,417	21.531
5	528.523,982 640.165,662	6	528.520,278 640.163,699	4.192
7	528.516,425 640.160,899	8	528.513,319 640.158,281	4.062

Punct început	X / Y	Punct sfârșit	X / Y	Lungime segment (** (m)
2	528.782,155 640.141,04	3	528.751,542 640.141,637	30.619
4	528.730,025 640.142,417	5	528.523,982 640.165,662	207.35
6	528.520,278 640.163,699	7	528.516,425 640.160,899	4.763
8	528.513,319 640.158,281	9	528.507,365 640.151,293	9.181

Punct început	X / Y	Punct sfârșit	X / Y	Lungime segment (** (m))
9	528.507,365 640.151,293	10	528.505,903 640.149,768	2.113
11	528.510,46 640.146,331	12	528.515,241 640.145,196	4.914
13	528.530,653 640.144,356	14	528.538,303 640.143,634	7.684
15	528.542,897 640.143,457	16	528.551,857 640.143,114	8.967
17	528.567,74 640.141,527	18	528.578,635 640.140,845	10.916
19	528.595,742 640.140,002	20	528.624,728 640.138,086	29.049
21	528.639,715 640.137,45	22	528.677,741 640.135,223	38.091
23	528.690,034 640.134,073	24	528.692,126 640.134,016	2.093
25	528.695,64 640.133,282	26	528.698,757 640.133,257	3.117
27	528.708,171 640.132,692	28	528.715,79 640.132,53	7.621
29	528.722,948 640.132,122	30	528.727,42 640.131,836	4.481
31	528.730,028 640.131,694	32	528.736,469 640.130,547	6.542
33	528.741,947 640.130,08	34	528.750,656 640.128,881	8.791
35	528.753,317 640.128,392	36	528.765,111 640.127,479	11.829
37	528.777,502 640.126,358	1	528.782,909 640.126,206	5.409

Punct început	X / Y	Punct sfârșit	X / Y	Lungime segment (** (m))
10	528.505,903 640.149,768	11	528.510,46 640.146,331	5.708
12	528.515,241 640.145,196	13	528.530,653 640.144,356	15.435
14	528.538,303 640.143,634	15	528.542,897 640.143,457	4.597
16	528.551,857 640.143,114	17	528.567,74 640.141,527	15.962
18	528.578,635 640.140,845	19	528.595,742 640.140,002	17.128
20	528.624,728 640.138,086	21	528.639,715 640.137,45	15.0
22	528.677,741 640.135,223	23	528.690,034 640.134,073	12.347
24	528.692,126 640.134,016	25	528.695,64 640.133,282	3.59
26	528.698,757 640.133,257	27	528.708,171 640.132,692	9.431
28	528.715,79 640.132,53	29	528.722,948 640.132,122	7.17
30	528.727,42 640.131,836	31	528.730,028 640.131,694	2.612
32	528.736,469 640.130,547	33	528.741,947 640.130,08	5.498
34	528.750,656 640.128,881	35	528.753,317 640.128,392	2.706
36	528.765,111 640.127,479	37	528.777,502 640.126,358	12.442

** Lungimile segmentelor sunt determinate în planul de proiecție Stereo 70 și sunt rotunjite la 1 milimetru.

*** Distanța dintre puncte este formată din segmente cumulate ce sunt mai mici decât valoarea 1 milimetru.

**DATE DESPRE IMOBILUL NR. 235**

Oficiul de Cadastru și Publicitate Imobiliară SUCEAVA
Biroul de Cadastru și Publicitate Imobiliară Vatra Dornei

A. Partea I. Descrierea imobilului

TEREN Necunoscut

Adresa: Loc. Panaci, Jud. Suceava

Nr. Crt	Nr cadastral Nr. topografic	Suprafața* (mp)	Observații / Referințe
A1		6.705	Sector cadastral:6 Teren imprejmuit;

Construcții

Crt	Nr cadastral Nr. topografic	Adresa	Observații / Referințe
A1.1		Loc. Panaci, Jud. Suceava	Nr. niveluri:1; S. construita la sol:73 mp; Locuinta
A1.2		Loc. Panaci, Jud. Suceava	Nr. niveluri:1; S. construita la sol:14 mp; Anexa
A1.3		Loc. Panaci, Jud. Suceava	Nr. niveluri:1; S. construita la sol:25 mp; Anexa

B. Partea II. Proprietari și acte

Inscrieri privitoare la dreptul de proprietate și alte drepturi reale		Referințe
235 / 02/12/2022		
Act Normativ nr. 7, din 13/03/1996 emis de PARLAMENTUL ROMANIEI;		
B1	Intabulare, drept de PROPRIETATE, dobandit prin Lege, cota actuala 1/1 1) NEIDENTIFICAT NEIDENTIFICAT	A1
Act Administrativ nr. 6059, din 22/11/2022 emis de Primaria Comunei Panaci;		
B2	Se noteaza posesia factica in favoarea lui 1) APALAGHIE-FURNICA ALEXANDRINA	A1
Act Administrativ nr. 6190, din 28/11/2022 emis de Primaria Comunei Panaci;		
B3	Intabulare, drept de PROPRIETATE, dobandit prin Lege, cota actuala 1/1 1) APALAGHIE-FURNICA ALEXANDRINA	A1.1, A1.2, A1.3

C. Partea III. SARCINI .

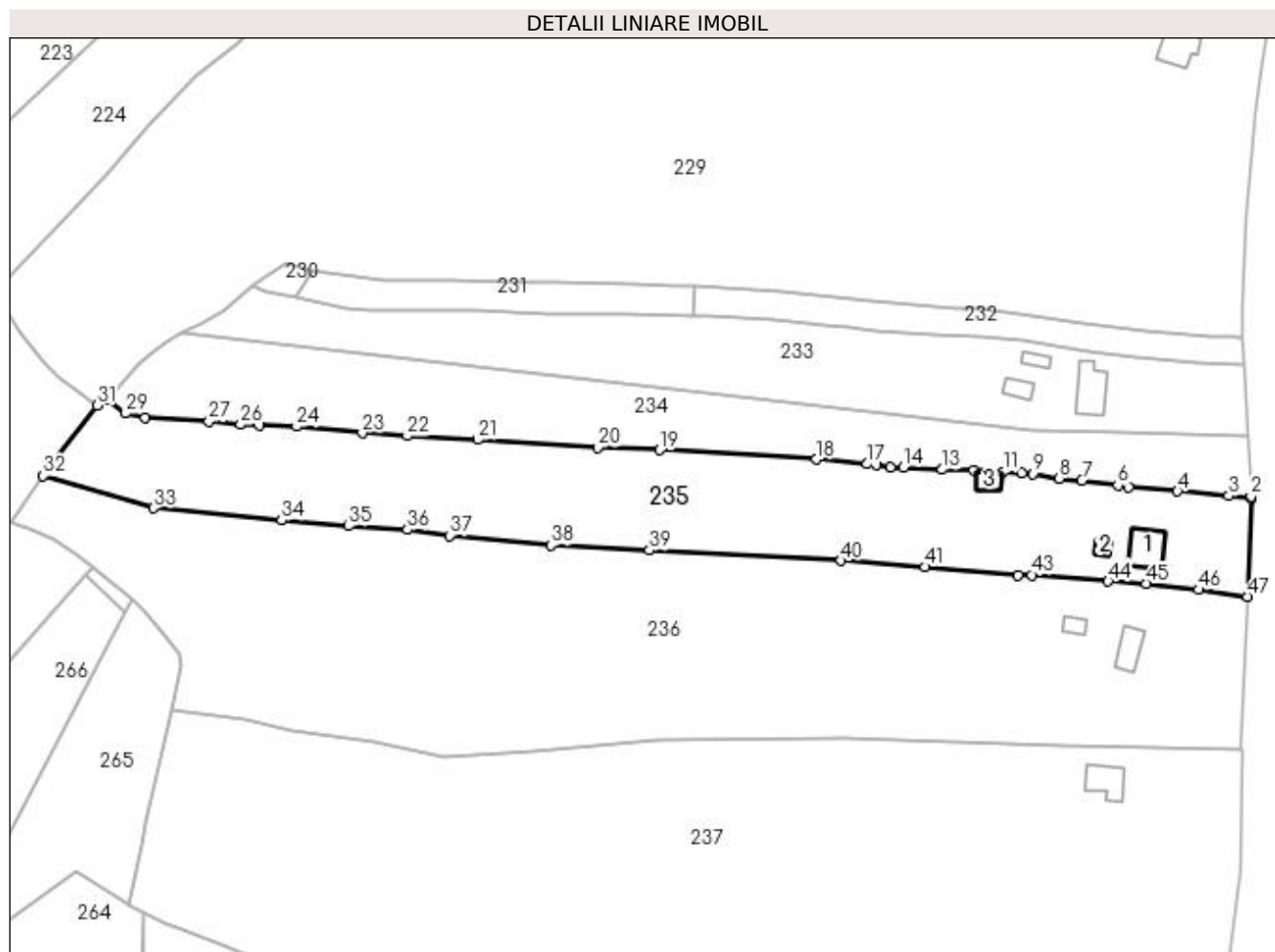
Inscrieri privind dezmembramintele dreptului de proprietate, drepturi reale de garanție și sarcini	Referințe
NU SUNT	

Anexa Nr. 1 La Partea I

Teren

Nr cadastral	Suprafața (mp)*	Observații / Referințe
	6.705	

* Suprafața este determinată în planul de proiecție Stereo 70.



Date referitoare la teren

Crt	Categorie folosință	Intravilan	Suprafața (mp)	Tarla	Parcelă	Nr. topo	Observații / Referințe
1	curți constructii	DA	500	-	-	-	
2	faneata	DA	2.787	-	-	-	
3	faneata	NU	3.418	-	-	-	

Date referitoare la construcții

Crt	Număr	Destinație construcție	Supraf. (mp)	Situație juridică	Observații / Referințe
A1.1		construcții de locuințe	73	Cu acte	Nr. niveluri:1; S. construita la sol:73 mp; Locuinta
A1.2		construcții anexa	14	Cu acte	Nr. niveluri:1; S. construita la sol:14 mp; Anexa
A1.3		construcții anexa	25	Cu acte	Nr. niveluri:1; S. construita la sol:25 mp; Anexa

Lungime Segmente

1) Valorile lungimilor segmentelor sunt obținute din proiecție în plan.

Punct început	X / Y	Punct sfârșit	X / Y	Lungime segment	Punct început	X / Y	Punct sfârșit	X / Y	Lungime segment
1	528.782,927 640.125,854	2	528.782,909 640.126,206	0.352	2	528.782,909 640.126,206	3	528.777,502 640.126,358	5.409
					3	528.777,502 640.126,358	4	528.765,111 640.127,479	12.442

Punct început	X / Y	Punct sfârșit	X / Y	Lungime segment	Punct început	X / Y	Punct sfârșit	X / Y	Lungime segment	Punct început	X / Y	Punct sfârșit	X / Y	Lungime segment
4	528.765,111 640.127,479	5	528.753,317 640.128,392	11.829	5	528.753,317 640.128,392	6	528.750,656 640.128,881	2.706	6	528.750,656 640.128,881	7	528.741,947 640.130,08	8.791
7	528.741,947 640.130,08	8	528.736,469 640.130,547	5.498	8	528.736,469 640.130,547	9	528.730,028 640.131,694	6.542	9	528.730,028 640.131,694	10	528.727,42 640.131,836	2.612
10	528.727,42 640.131,836	11	528.722,948 640.132,122	4.481	11	528.722,948 640.132,122	12	528.715,79 640.132,53	7.17	12	528.715,79 640.132,53	13	528.708,171 640.132,692	7.621
13	528.708,171 640.132,692	14	528.698,757 640.133,257	9.431	14	528.698,757 640.133,257	15	528.695,64 640.133,282	3.117	15	528.695,64 640.133,282	16	528.692,126 640.134,016	3.59
16	528.692,126 640.134,016	17	528.690,034 640.134,073	2.093	17	528.690,034 640.134,073	18	528.677,741 640.135,223	12.347	18	528.677,741 640.135,223	19	528.639,715 640.137,45	38.091
19	528.639,715 640.137,45	20	528.624,728 640.138,086	15.0	20	528.624,728 640.138,086	21	528.595,742 640.140,002	29.049	21	528.595,742 640.140,002	22	528.578,635 640.140,845	17.128
22	528.578,635 640.140,845	23	528.567,74 640.141,527	10.916	23	528.567,74 640.141,527	24	528.551,857 640.143,114	15.962	24	528.551,857 640.143,114	25	528.542,897 640.143,457	8.967
25	528.542,897 640.143,457	26	528.538,303 640.143,634	4.597	26	528.538,303 640.143,634	27	528.530,653 640.144,356	7.684	27	528.530,653 640.144,356	28	528.515,241 640.145,196	15.435
28	528.515,241 640.145,196	29	528.510,46 640.146,331	4.914	29	528.510,46 640.146,331	30	528.505,903 640.149,768	5.708	30	528.505,903 640.149,768	31	528.503,544 640.148,275	2.792
31	528.503,544 640.148,275	32	528.490,459 640.131,168	21.538	32	528.490,459 640.131,168	33	528.517,157 640.123,382	27.81	33	528.517,157 640.123,382	34	528.548,268 640.120,436	31.25
34	528.548,268 640.120,436	35	528.564,35 640.119,067	16.14	35	528.564,35 640.119,067	36	528.578,7 640.118,138	14.38	36	528.578,7 640.118,138	37	528.588,872 640.116,733	10.269
37	528.588,872 640.116,733	38	528.613,43 640.114,408	24.668	38	528.613,43 640.114,408	39	528.637,237 640.113,199	23.838	39	528.637,237 640.113,199	40	528.683,67 640.110,656	46.503
40	528.683,67 640.110,656	41	528.703,955 640.109,139	20.342	41	528.703,955 640.109,139	42	528.726,499 640.107,205	22.627	42	528.726,499 640.107,205	43	528.729,793 640.107,199	3.294
43	528.729,793 640.107,199	44	528.748,319 640.105,702	18.586	44	528.748,319 640.105,702	45	528.757,568 640.105,122	9.267	45	528.757,568 640.105,122	46	528.770,2 640.103,661	12.716
46	528.770,2 640.103,661	47	528.782,12 640.101,942	12.043	47	528.782,12 640.101,942	1	528.782,927 640.125,854	23.926					

** Lungimile segmentelor sunt determinate în planul de proiecție Stereo 70 și sunt rotunjite la 1 milimetru.

*** Distanța dintre puncte este formată din segmente cumulate ce sunt mai mici decât valoarea 1 milimetru.

**DATE DESPRE IMOBILUL NR. 236**

Oficiul de Cadastru și Publicitate Imobiliară SUCEAVA
Biroul de Cadastru și Publicitate Imobiliară Vatra Dornei

A. Partea I. Descrierea imobilului

TEREN Necunoscut

Adresa: Loc. Panaci, Jud. Suceava

Nr. Crt	Nr cadastral Nr. topografic	Suprafața* (mp)	Observații / Referințe
A1		12.535	Sector cadastral:6 Teren imprejmuit;

Construcții

Crt	Nr cadastral Nr. topografic	Adresa	Observații / Referințe
A1.1		Loc. Panaci, Jud. Suceava	Nr. niveluri:1; S. construita la sol:53 mp; Locuinta
A1.2		Loc. Panaci, Jud. Suceava	Nr. niveluri:1; S. construita la sol:20 mp; Anexa

B. Partea II. Proprietari și acte

Inscrieri privitoare la dreptul de proprietate și alte drepturi reale		Referințe
236 / 02/12/2022		
Act Normativ nr. 7, din 13/03/1996 emis de PARLAMENTUL ROMANIEI;		
B1	Intabulare, drept de PROPRIETATE, dobandit prin Lege, cota actuala 1/1 1) NEIDENTIFICAT NEIDENTIFICAT	A1
Act Administrativ nr. 6081, din 22/11/2022 emis de Primaria Comunei Panaci;		
B2	Se noteaza posesia factica in favoarea lui 1) EPURE CARMEN-ANGELA	A1
Act Administrativ nr. 6190, din 28/11/2022 emis de Primaria Comunei Panaci;		
B3	Intabulare, drept de PROPRIETATE, dobandit prin Lege, cota actuala 1/1 1) EPURE CARMEN-ANGELA	A1.1, A1.2

C. Partea III. SARCINI .

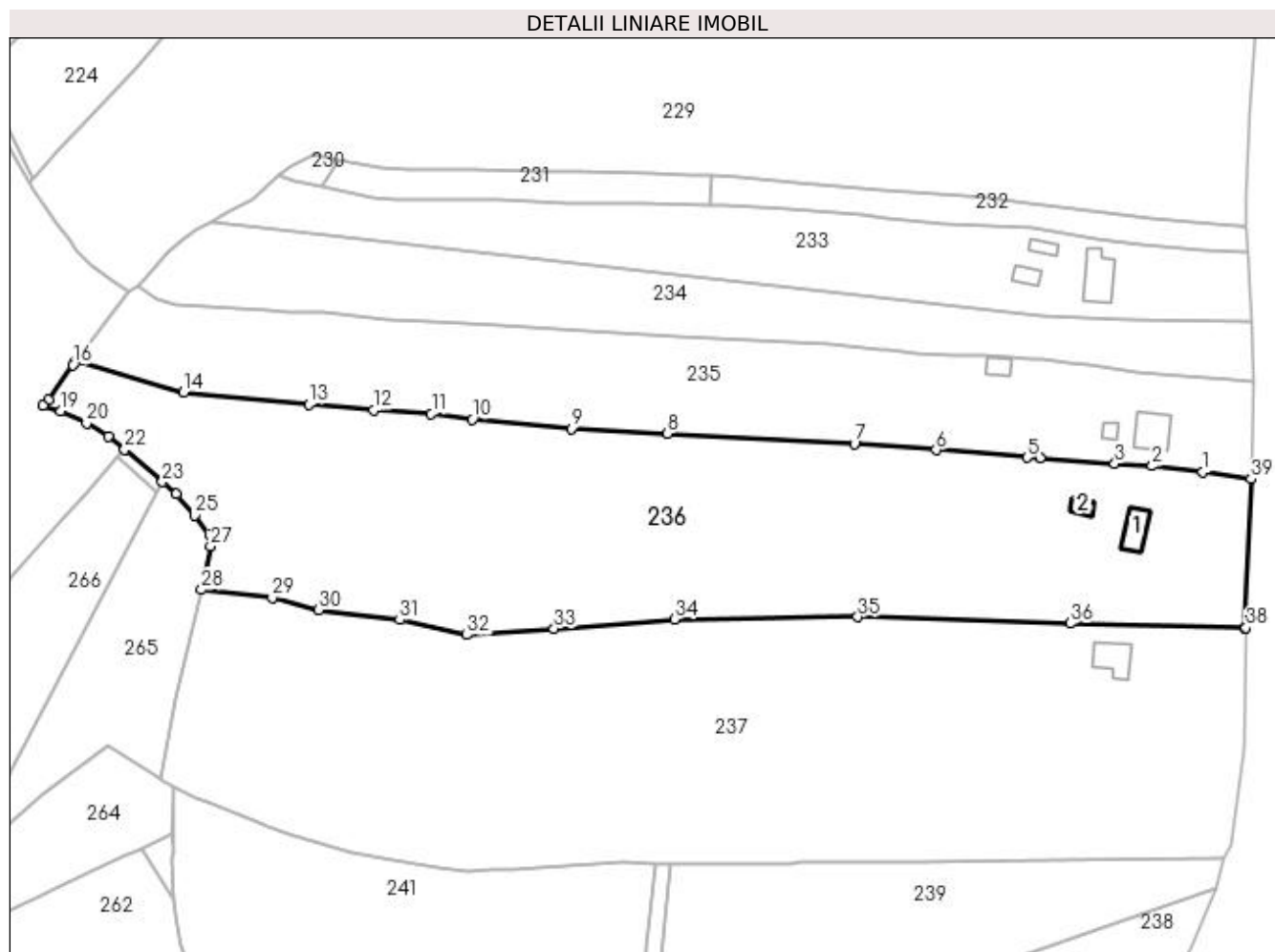
Inscrieri privind dezmembramintele dreptului de proprietate, drepturi reale de garanție și sarcini	Referințe
NU SUNT	

Anexa Nr. 1 La Partea I

Teren

Nr cadastral	Suprafața (mp)*	Observații / Referințe
	12.535	

* Suprafața este determinată în planul de proiecție Stereo 70.



Date referitoare la teren

Crt	Categorie folosință	Intra vilan	Suprafața (mp)	Tarla	Parcelă	Nr. topo	Observații / Referințe
1	curți construcții	DA	400	-	-	-	
2	faneata	DA	3.424	-	-	-	
3	faneata	NU	8.711	-	-	-	

Date referitoare la construcții

Crt	Număr	Destinație construcție	Supraf. (mp)	Situație juridică	Observații / Referințe
A1.1		construcții de locuințe	53	Cu acte	Nr. niveluri:1; S. construita la sol:53 mp; Locuinta
A1.2		construcții anexa	20	Cu acte	Nr. niveluri:1; S. construita la sol:20 mp; Anexa

Lungime Segmente

1) Valorile lungimilor segmentelor sunt obținute din proiecție în plan.

Punct început	X / Y	Punct sfârșit	X / Y	Lungime segment (** (m)	Punct început	X / Y	Punct sfârșit	X / Y	Lungime segment (** (m)
1	528.770,2 640.103,661	2	528.757,568 640.105,122	12.716	2	528.757,568 640.105,122	3	528.748,319 640.105,702	9.267

Punct început	X / Y	Punct sfârșit	X / Y	Lungime segment (** (m))
3	528.748,319 640.105,702	4	528.729,793 640.107,199	18.586
5	528.726,499 640.107,205	6	528.703,955 640.109,139	22.627
7	528.683,67 640.110,656	8	528.637,237 640.113,199	46.503
9	528.613,43 640.114,408	10	528.588,872 640.116,733	24.668
11	528.578,7 640.118,138	12	528.564,35 640.119,067	14.38
13	528.548,268 640.120,436	14	528.517,157 640.123,382	31.25
15	528.490,459 640.131,168	16	528.489,721 640.130,214	1.206
17	528.483,698 640.121,575	18	528.482,342 640.120,045	2.044
19	528.486,704 640.118,685	20	528.493,167 640.115,788	7.083
21	528.498,459 640.112,453	22	528.502,556 640.109,25	5.2
23	528.511,909 640.101,156	24	528.515,377 640.098,154	4.587
25	528.519,999 640.092,867	26	528.523,634 640.087,98	6.091
27	528.523,905 640.085,309	28	528.521,695 640.074,445	11.087
29	528.539,164 640.072,472	30	528.550,744 640.069,418	11.976
31	528.570,858 640.066,949	32	528.587,528 640.063,227	17.08
33	528.609,139 640.064,748	34	528.638,998 640.067,09	29.951
35	528.684,48 640.067,689	36	528.737,224 640.066,109	52.768
37	528.780,6 640.064,963	38	528.780,87 640.064,95	0.27
39	528.782,12 640.101,942	1	528.770,2 640.103,661	12.043

Punct început	X / Y	Punct sfârșit	X / Y	Lungime segment (** (m))
4	528.729,793 640.107,199	5	528.726,499 640.107,205	3.294
6	528.703,955 640.109,139	7	528.683,67 640.110,656	20.342
8	528.637,237 640.113,199	9	528.613,43 640.114,408	23.838
10	528.588,872 640.116,733	11	528.578,7 640.118,138	10.269
12	528.564,35 640.119,067	13	528.548,268 640.120,436	16.14
14	528.517,157 640.123,382	15	528.490,459 640.131,168	27.81
16	528.489,721 640.130,214	17	528.483,698 640.121,575	10.531
18	528.482,342 640.120,045	19	528.486,704 640.118,685	4.569
20	528.493,167 640.115,788	21	528.498,459 640.112,453	6.255
22	528.502,556 640.109,25	23	528.511,909 640.101,156	12.369
24	528.515,377 640.098,154	25	528.519,999 640.092,867	7.022
26	528.523,634 640.087,98	27	528.523,905 640.085,309	2.685
28	528.521,695 640.074,445	29	528.539,164 640.072,472	17.58
30	528.550,744 640.069,418	31	528.570,858 640.066,949	20.265
32	528.587,528 640.063,227	33	528.609,139 640.064,748	21.664
34	528.638,998 640.067,09	35	528.684,48 640.067,689	45.486
36	528.737,224 640.066,109	37	528.780,6 640.064,963	43.391
38	528.780,87 640.064,95	39	528.782,12 640.101,942	37.013

** Lungimile segmentelor sunt determinate în planul de proiecție Stereo 70 și sunt rotunjite la 1 milimetru.

*** Distanța dintre puncte este formată din segmente cumulate ce sunt mai mici decât valoarea 1 milimetru.

**DATE DESPRE IMOBILUL NR. 237**

Oficiul de Cadastru și Publicitate Imobiliară SUCEAVA
Biroul de Cadastru și Publicitate Imobiliară Vatra Dornei

A. Partea I. Descrierea imobilului

TEREN Necunoscut

Adresa: Loc. Panaci, Jud. Suceava

Nr. Crt	Nr cadastral Nr. topografic	Suprafața* (mp)	Observații / Referințe
A1		15.516	Sector cadastral:6 Teren imprejmuit;

Construcții

Crt	Nr cadastral Nr. topografic	Adresa	Observații / Referințe
A1.1		Loc. Panaci, Jud. Suceava	Nr. niveluri:1; S. construita la sol:65 mp; Anexa

B. Partea II. Proprietari și acte

Inscrieri privitoare la dreptul de proprietate și alte drepturi reale		Referințe
237 / 02/12/2022		
Act Normativ nr. 7, din 13/03/1996 emis de PARLAMENTUL ROMANIEI;		
B1	Intabulare, drept de PROPRIETATE, dobandit prin Lege, cota actuala 1/1 1) NEIDENTIFICAT NEIDENTIFICAT	A1
Act Administrativ nr. 6010, din 21/11/2022 emis de Primaria Comunei Panaci;		
B2	Se noteaza posesia factica in favoarea lui 1) ANICHITEI GHEORGHE	A1
Act Administrativ nr. 6190, din 28/11/2022 emis de Primaria Comunei Panaci;		
B3	Intabulare, drept de PROPRIETATE, dobandit prin Lege, cota actuala 1/1 1) ANICHITEI GHEORGHE	A1.1

C. Partea III. SARCINI .

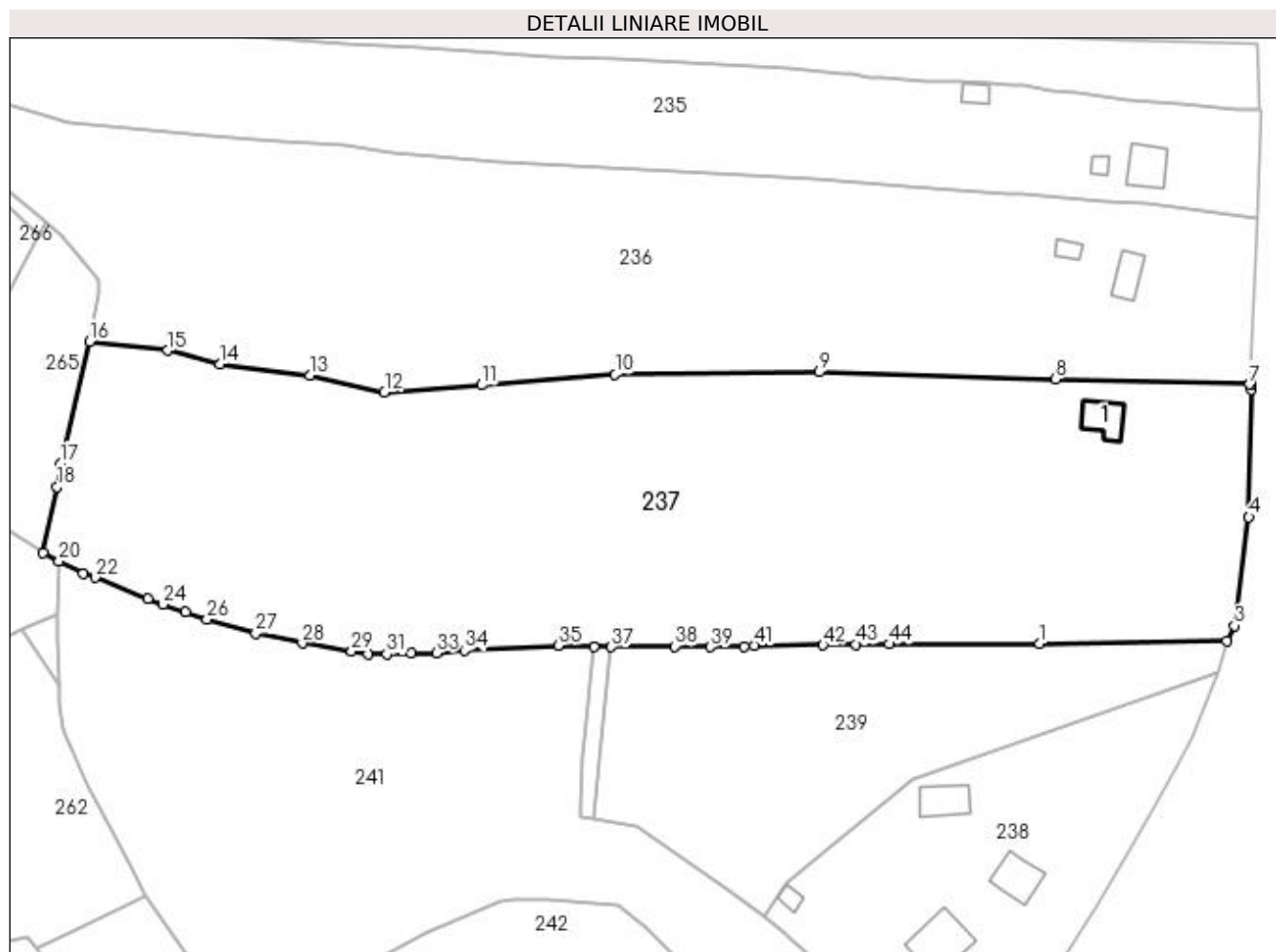
Inscrieri privind dezmembramintele dreptului de proprietate, drepturi reale de garanție și sarcini	Referințe
NU SUNT	

Anexa Nr. 1 La Partea I

Teren

Nr cadastral	Suprafața (mp)*	Observații / Referințe
	15.516	

* Suprafața este determinată în planul de proiecție Stereo 70.



Date referitoare la teren

Crt	Categorie folosință	Intravilan	Suprafața (mp)	Tarla	Parcelă	Nr. topo	Observații / Referințe
1	faneata	DA	6.061	-	-	-	
2	faneata	DA	206	-	-	-	
3	faneata	NU	9.249	-	-	-	

Date referitoare la construcții

Crt	Număr	Destinație construcție	Supraf. (mp)	Situație juridică	Observații / Referințe
A1.1		construcții anexa	65	Cu acte	Nr. niveluri:1; S. construita la sol:65 mp; Anexa

Lungime Segmente

1) Valorile lungimilor segmentelor sunt obținute din proiecție în plan.

Punct început	X / Y	Punct sfârșit	X / Y	Lungime segment	Punct început	X / Y	Punct sfârșit	X / Y	Lungime segment	Punct început	X / Y	Punct sfârșit	X / Y	Lungime segment
1	528.733,695 640.007,141	2	528.775,438 640.007,685	41.74 7	2	528.775,438 640.007,685	3	528.777,16 640.011,124	3.846	3	528.777,16 640.011,124	4	528.780,384 640.035,343	24.43 3
4	528.780,384 640.035,343	5	528.780,829 640.063,727	28.38 7	5	528.780,829 640.063,727	6	528.780,87 640.064,95	1.224	6	528.780,87 640.064,95	7	528.780,6 640.064,963	0.27
7	528.780,6 640.064,963	8	528.737,224 640.066,109	43.39 1	8	528.737,224 640.066,109	9	528.684,48 640.067,689	52.76 8	9	528.684,48 640.067,689	10	528.638,998 640.067,09	45.48 6

Punct început	X / Y	Punct sfârșit	X / Y	Lungime segment	Punct început	X / Y	Punct sfârșit	X / Y	Lungime segment	Punct început	X / Y	Punct sfârșit	X / Y	Lungime segment
10	528.638,998 640.067,09	11	528.609,139 640.064,748	29.951	11	528.609,139 640.064,748	12	528.587,528 640.063,227	21.664	12	528.587,528 640.063,227	13	528.570,858 640.066,949	17.08
13	528.570,858 640.066,949	14	528.550,744 640.069,418	20.265	14	528.550,744 640.069,418	15	528.539,164 640.072,472	11.976	15	528.539,164 640.072,472	16	528.521,695 640.074,445	17.58
16	528.521,695 640.074,445	17	528.515,218 640.047,238	27.967	17	528.515,218 640.047,238	18	528.514,429 640.042,074	5.224	18	528.514,429 640.042,074	19	528.511,354 640.027,262	15.128
19	528.511,354 640.027,262	20	528.514,877 640.025,476	3.95	20	528.514,877 640.025,476	21	528.520,244 640.022,663	6.06	21	528.520,244 640.022,663	22	528.522,945 640.021,827	2.827
22	528.522,945 640.021,827	23	528.534,754 640.017,112	12.715	23	528.534,754 640.017,112	24	528.538,116 640.015,849	3.591	24	528.538,116 640.015,849	25	528.543,131 640.014,08	5.318
25	528.543,131 640.014,08	26	528.547,912 640.012,495	5.037	26	528.547,912 640.012,495	27	528.558,796 640.009,384	11.32	27	528.558,796 640.009,384	28	528.569,173 640.007,221	10.6
28	528.569,173 640.007,221	29	528.580,205 640.005,377	11.185	29	528.580,205 640.005,377	30	528.583,917 640.004,856	3.748	30	528.583,917 640.004,856	31	528.588,015 640.004,747	4.099
31	528.588,015 640.004,747	32	528.593,419 640.004,957	5.408	32	528.593,419 640.004,957	33	528.599,096 640.005,028	5.677	33	528.599,096 640.005,028	34	528.605,336 640.005,578	6.264
34	528.605,336 640.005,578	35	528.626,359 640.006,73	21.055	35	528.626,359 640.006,73	36	528.634,242 640.006,354	7.892	36	528.634,242 640.006,354	37	528.638,118 640.006,388	3.876
37	528.638,118 640.006,388	38	528.652,191 640.006,51	14.074	38	528.652,191 640.006,51	39	528.660,197 640.006,346	8.008	39	528.660,197 640.006,346	40	528.667,782 640.006,409	7.585
40	528.667,782 640.006,409	41	528.670,094 640.006,68	2.328	41	528.670,094 640.006,68	42	528.685,378 640.006,763	15.284	42	528.685,378 640.006,763	43	528.692,686 640.006,954	7.31
43	528.692,686 640.006,954	44	528.700,153 640.007,005	7.467	44	528.700,153 640.007,005	1	528.733,695 640.007,141	33.542					

** Lungimile segmentelor sunt determinate în planul de proiecție Stereo 70 și sunt rotunjite la 1 milimetru.

*** Distanța dintre puncte este formată din segmente cumulate ce sunt mai mici decât valoarea 1 milimetru.

**DATE DESPRE IMOBILUL NR. 238**

Oficiul de Cadastru și Publicitate Imobiliară SUCEAVA
Biroul de Cadastru și Publicitate Imobiliară Vatra Dornei

A. Partea I. Descrierea imobilului

TEREN Intravilan

Adresa: Loc. Panaci, Jud. Suceava

Nr. Crt	Nr cadastral Nr. topografic	Suprafața* (mp)	Observații / Referințe
A1	33338	4.177	Sector cadastral:6 Teren imprejmuit;

Construcții

Crt	Nr cadastral Nr. topografic	Adresa	Observații / Referințe
A1.1	33338-C1	Loc. Panaci, Jud. Suceava	Nr. niveluri:2; S. construita la sol:127 mp; CLADIRE CASA P+1
A1.2	33338-C2	Loc. Panaci, Jud. Suceava	Nr. niveluri:1; S. construita la sol:71 mp; GRAJD
A1.3	33338-C3	Loc. Panaci, Jud. Suceava	Nr. niveluri:1; S. construita la sol:77 mp; GARAJ

B. Partea II. Proprietari și acte

Inscrieri privitoare la dreptul de proprietate și alte drepturi reale		Referințe
1188 / 28/01/2021		
Act Notarial nr. 4776, din 24/11/1994 emis de NSL CIMPULUNG MOLDOVENESC (act administrativ nr. 10/22-07-1996 emis de CONSILIUL LOCAL AL COMUNEI PANACI.);		
B2	Intabulare, drept de PROPRIETATE bun comun, dobandit prin Conventie, cota actuala 1/1, cota initiala 1/1 1) FUIOARA VASILE 2) FUIOARA MARIA <i>OBSERVATII: pozitie transcrisa din CF 30480/Panaci, inscrisa prin incheierea nr. 745 din 03/02/2011;</i>	A1, A1.1, A1.2
B3	Intabulare, drept de PROPRIETATE bun comun, dobandit prin Construire, cota actuala 1/1, cota initiala 1/1 1) FUIOARA MARIA 2) FUIOARA VASILE <i>OBSERVATII: pozitie transcrisa din CF 30480/Panaci, inscrisa prin incheierea nr. 745 din 03/02/2011;</i>	A1.3

C. Partea III. SARCINI .

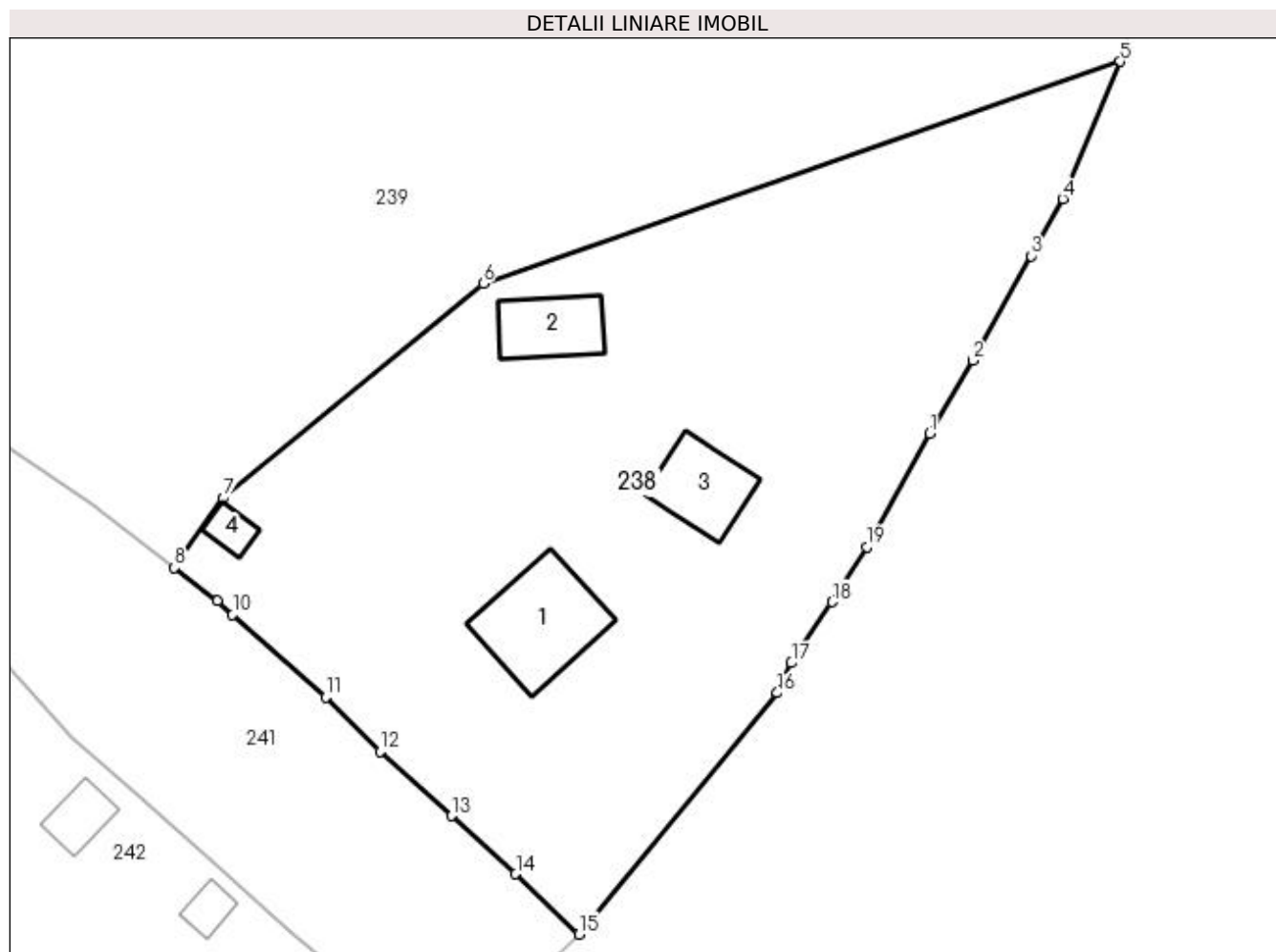
Inscrieri privind dezmembramintele dreptului de proprietate, drepturi reale de garanție și sarcini	Referințe
NU SUNT	

Anexa Nr. 1 La Partea I

Teren

Nr cadastral	Suprafața (mp)*	Observații / Referințe
33338	4.177	

* Suprafața este determinată în planul de proiecție Stereo 70.



Date referitoare la teren

Crt	Categorie folosință	Intra vilan	Suprafața (mp)	Tarla	Parcelă	Nr. topo	Observații / Referințe
1	curți constructii	DA	805	-	-	-	
2	faneata	DA	3.372	-	-	-	

Date referitoare la construcții

Crt	Număr	Destinație construcție	Supraf. (mp)	Situație juridică	Observații / Referințe
A1.1	33338-C1	construcții de locuințe	127	Cu acte	Nr. niveluri:2; S. construita la sol:127 mp; CLADIRE CASA P+1
A1.2	33338-C2	construcții anexa	71	Cu acte	Nr. niveluri:1; S. construita la sol:71 mp; GRAJD
A1.3	33338-C3	construcții anexa	77	Cu acte	Nr. niveluri:1; S. construita la sol:77 mp; GARAJ
A1.4	33338-C4	construcții anexa	19	Fara acte	Nr. niveluri:1; S. construita la sol:19 mp; Anexa

Lungime Segmente

1) Valorile lungimilor segmentelor sunt obținute din proiecție în plan.

Punct început	X / Y	Punct sfârșit	X / Y	Lungime segment (** (m)
---------------	-------	---------------	-------	-------------------------

Punct început	X / Y	Punct sfârșit	X / Y	Lungime segment (** (m)
1	528.753,257 639.960,618	2	528.757,847 639.968,496	9.118
2	528.757,847 639.968,496	3	528.764,098 639.979,723	12.85
3	528.764,098 639.979,723	4	528.767,528 639.985,876	7.044
4	528.767,528 639.985,876	5	528.773,657 640.000,609	15.957
5	528.773,657 640.000,609	6	528.705,24 639.976,751	72.458
6	528.705,24 639.976,751	7	528.677,291 639.953,718	36.217
7	528.677,291 639.953,718	8	528.672,052 639.946,214	9.152
8	528.672,052 639.946,214	9	528.676,68 639.942,67	5.829
9	528.676,68 639.942,67	10	528.678,32 639.941,17	2.223
10	528.678,32 639.941,17	11	528.688,3 639.932,3	13.352
11	528.688,3 639.932,3	12	528.694,152 639.926,49	8.246
12	528.694,152 639.926,49	13	528.701,87 639.919,6	10.346
13	528.701,87 639.919,6	14	528.708,734 639.913,323	9.301
14	528.708,734 639.913,323	15	528.715,534 639.906,856	9.384
15	528.715,534 639.906,856	16	528.736,827 639.932,796	33.56
16	528.736,827 639.932,796	17	528.738,37 639.936,009	3.564
17	528.738,37 639.936,009	18	528.742,729 639.942,554	7.864
18	528.742,729 639.942,554	19	528.746,436 639.948,491	6.999
19	528.746,436 639.948,491	1	528.753,257 639.960,618	13.914

** Lungimile segmentelor sunt determinate în planul de proiecție Stereo 70 și sunt rotunjite la 1 milimetru.

*** Distanța dintre puncte este formată din segmente cumulate ce sunt mai mici decât valoarea 1 milimetru.

**DATE DESPRE IMOBILUL NR. 239**

Oficiul de Cadastru și Publicitate Imobiliară SUCEAVA
Biroul de Cadastru și Publicitate Imobiliară Vatra Dornei

A. Partea I. Descrierea imobilului

TEREN Necunoscut

Adresa: Loc. Panaci, Jud. Suceava

Nr. Crt	Nr cadastral Nr. topografic	Suprafața* (mp)	Observații / Referințe
A1	33339	4.455	Sector cadastral:6 Teren imprejmuit;

B. Partea II. Proprietari și acte

Inscrieri privitoare la dreptul de proprietate și alte drepturi reale	Referințe
1188 / 28/01/2021	
Act Notarial nr. 4776, din 24/11/1994 emis de NSL CIMPULUNG MOLDOVENESC (act administrativ nr. 10/22-07-1996 emis de CONSILIUL LOCAL AL COMUNEI PANACI);	
B2	Intabulare, drept de PROPRIETATE bun comun, dobandit prin Conventie, cota actuala 1/1, cota initiala 1/1
	1) FUIOARA VASILE 2) FUIOARA MARIA
<i>OBSERVATII: pozitie transcrisa din CF 30480/Panaci, inscrisa prin incheierea nr. 745 din 03/02/2011;</i>	

C. Partea III. SARCINI .

Inscrieri privind dezmembramintele dreptului de proprietate, drepturi reale de garanție și sarcini	Referințe
NU SUNT	

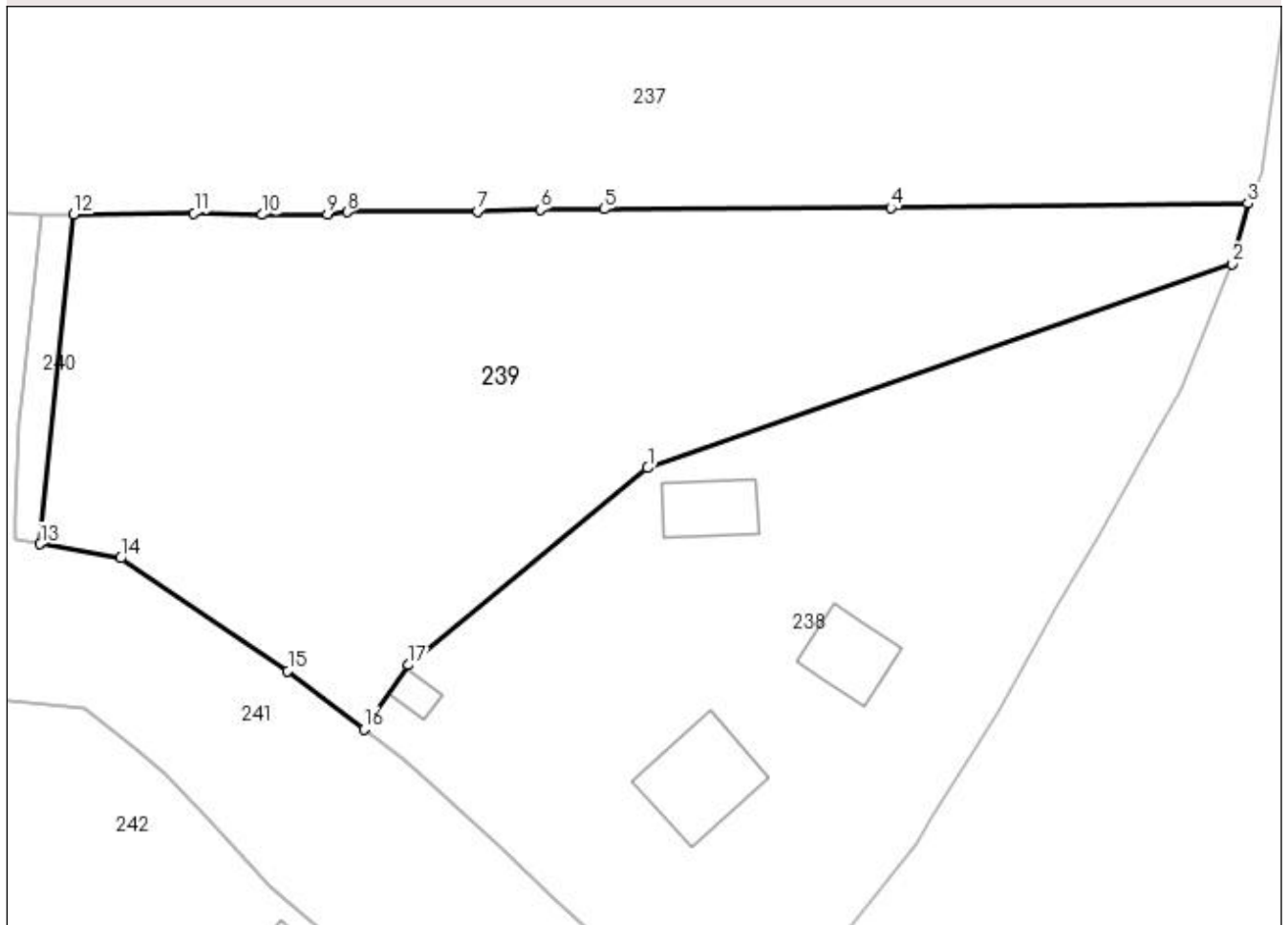
Anexa Nr. 1 La Partea I

Teren

Nr cadastral	Suprafața (mp)*	Observații / Referințe
33339	4.455	

* Suprafața este determinată în planul de proiecție Stereo 70.

DETALII LINIARE IMOBIL



Date referitoare la teren

Crt	Categorie folosință	Intravilan	Suprafața (mp)	Tarla	Parcelă	Nr. topo	Observații / Referințe
1	faneata	DA	4.413	-	-	-	
2	faneata	NU	42	-	-	-	

Lungime Segmente

1) Valorile lungimilor segmentelor sunt obținute din proiecție în plan.

Punct început	X / Y	Punct sfârșit	X / Y	Lungime segment (** (m)
1	528.705,24 639.976,751	2	528.773,657 640.000,609	72.458
2	528.773,657 640.000,609	3	528.775,438 640.007,685	7.297
3	528.775,438 640.007,685	4	528.733,695 640.007,141	41.747
4	528.733,695 640.007,141	5	528.700,153 640.007,005	33.542

Punct început	X / Y	Punct sfârșit	X / Y	Lungime segment (** (m)
5	528.700,153 640.007,005	6	528.692,686 640.006,954	7.467
6	528.692,686 640.006,954	7	528.685,378 640.006,763	7.31
7	528.685,378 640.006,763	8	528.670,094 640.006,68	15.284
8	528.670,094 640.006,68	9	528.667,782 640.006,409	2.328
9	528.667,782 640.006,409	10	528.660,197 640.006,346	7.585
10	528.660,197 640.006,346	11	528.652,191 640.006,51	8.008
11	528.652,191 640.006,51	12	528.638,118 640.006,388	14.074
12	528.638,118 640.006,388	13	528.634,21 639.967,875	38.711
13	528.634,21 639.967,875	14	528.643,62 639.966,21	9.556
14	528.643,62 639.966,21	15	528.663,15 639.953,04	23.556
15	528.663,15 639.953,04	16	528.672,052 639.946,214	11.218
16	528.672,052 639.946,214	17	528.677,291 639.953,718	9.152
17	528.677,291 639.953,718	1	528.705,24 639.976,751	36.217

** Lungimile segmentelor sunt determinate în planul de proiecție Stereo 70 și sunt rotunjite la 1 milimetru.

*** Distanța dintre puncte este formată din segmente cumulate ce sunt mai mici decât valoarea 1 milimetru.

**DATE DESPRE IMOBILUL NR. 240**

Oficiul de Cadastru și Publicitate Imobiliară SUCEAVA
Biroul de Cadastru și Publicitate Imobiliară Vatra Dornei

A. Partea I. Descrierea imobilului

TEREN Intravilan

Adresa: Loc. Panaci, Jud. Suceava

Nr. Crt	Nr cadastral Nr. topografic	Suprafața* (mp)	Observații / Referințe
A1		143	Sector cadastral:6 Teren imprejmuit;

B. Partea II. Proprietari și acte

Inscrieri privitoare la dreptul de proprietate și alte drepturi reale	Referințe
240 / 02/12/2022	
Act Normativ nr. 7, din 13/03/1996 emis de PARLAMENTUL ROMANIEI;	
B1	A1
Intabulare, drept de PROPRIETATE, dobândit prin Lege, cota actuala 1/1 1) NEIDENTIFICAT NEIDENTIFICAT	
Act Administrativ nr. 6058, din 22/11/2022 emis de Primaria Comunei Panaci;	
B2	A1
Se noteaza posesia factica in favoarea lui 1) FUIOARA MARIA 2) FUIOARA VASILE	

C. Partea III. SARCINI .

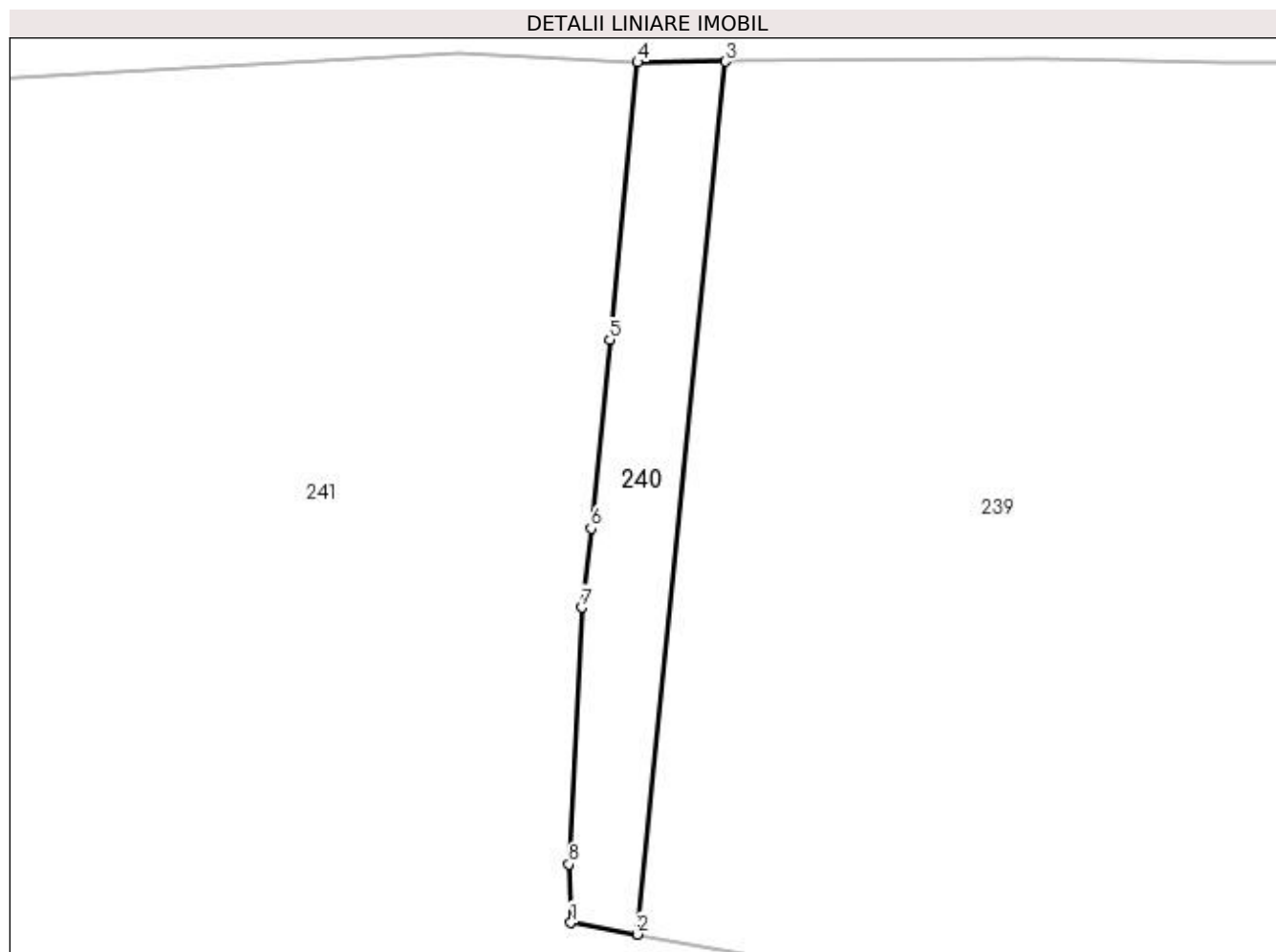
Inscrieri privind dezmembramintele dreptului de proprietate, drepturi reale de garanție și sarcini	Referințe
NU SUNT	

Anexa Nr. 1 La Partea I

Teren

Nr cadastral	Suprafața (mp)*	Observații / Referințe
	143	

* Suprafața este determinată în planul de proiecție Stereo 70.



Date referitoare la teren

Crt	Categorie folosință	Intra vilan	Suprafața (mp)	Tarla	Parcelă	Nr. topo	Observații / Referințe
1	faneata	DA	143	-	-	-	

Lungime Segmente

1) Valorile lungimilor segmentelor sunt obținute din proiecție în plan.

Punct început	X / Y	Punct sfârșit	X / Y	Lungime segment (** (m)
1	528.631,3 639.968,39	2	528.634,21 639.967,875	2.955
2	528.634,21 639.967,875	3	528.638,118 640.006,388	38.711
3	528.638,118 640.006,388	4	528.634,242 640.006,354	3.876
4	528.634,242 640.006,354	5	528.633,02 639.994,1	12.315
5	528.633,02 639.994,1	6	528.632,19 639.985,79	8.351

Punct început	X / Y	Punct sfârșit	X / Y	Lungime segment (** (m)
6	528.632,19 639.985,79	7	528.631,78 639.982,3	3.514
7	528.631,78 639.982,3	8	528.631,21 639.970,97	11.344
8	528.631,21 639.970,97	1	528.631,3 639.968,39	2.582

** Lungimile segmentelor sunt determinate în planul de proiecție Stereo 70 și sunt rotunjite la 1 milimetru.

*** Distanța dintre puncte este formată din segmente cumulate ce sunt mai mici decât valoarea 1 milimetru.

**DATE DESPRE IMOBILUL NR. 241**

Oficiul de Cadastru și Publicitate Imobiliară SUCEAVA
Biroul de Cadastru și Publicitate Imobiliară Vatra Dornei

A. Partea I. Descrierea imobilului

TEREN Necunoscut

Adresa: Loc. Panaci, Jud. Suceava

Nr. Crt	Nr cadastral Nr. topografic	Suprafața* (mp)	Observații / Referințe
A1		Din acte: 9.533 Masurata: 9.559	Sector cadastral:6 Teren imprejmuit;

B. Partea II. Proprietari și acte

Inscrieri privitoare la dreptul de proprietate și alte drepturi reale		Referințe
241 / 02/12/2022		
Act Notarial nr. 140, din 25/10/2022 emis de BIN REY OLTICA VERONICA;		
B1	Intabulare, drept de PROPRIETATE bun comun, dobandit prin Succesiune, cota actuala 1/1, cota initiala 1/1 1) NICOARA DORINA-CRISTINA	A1

C. Partea III. SARCINI .

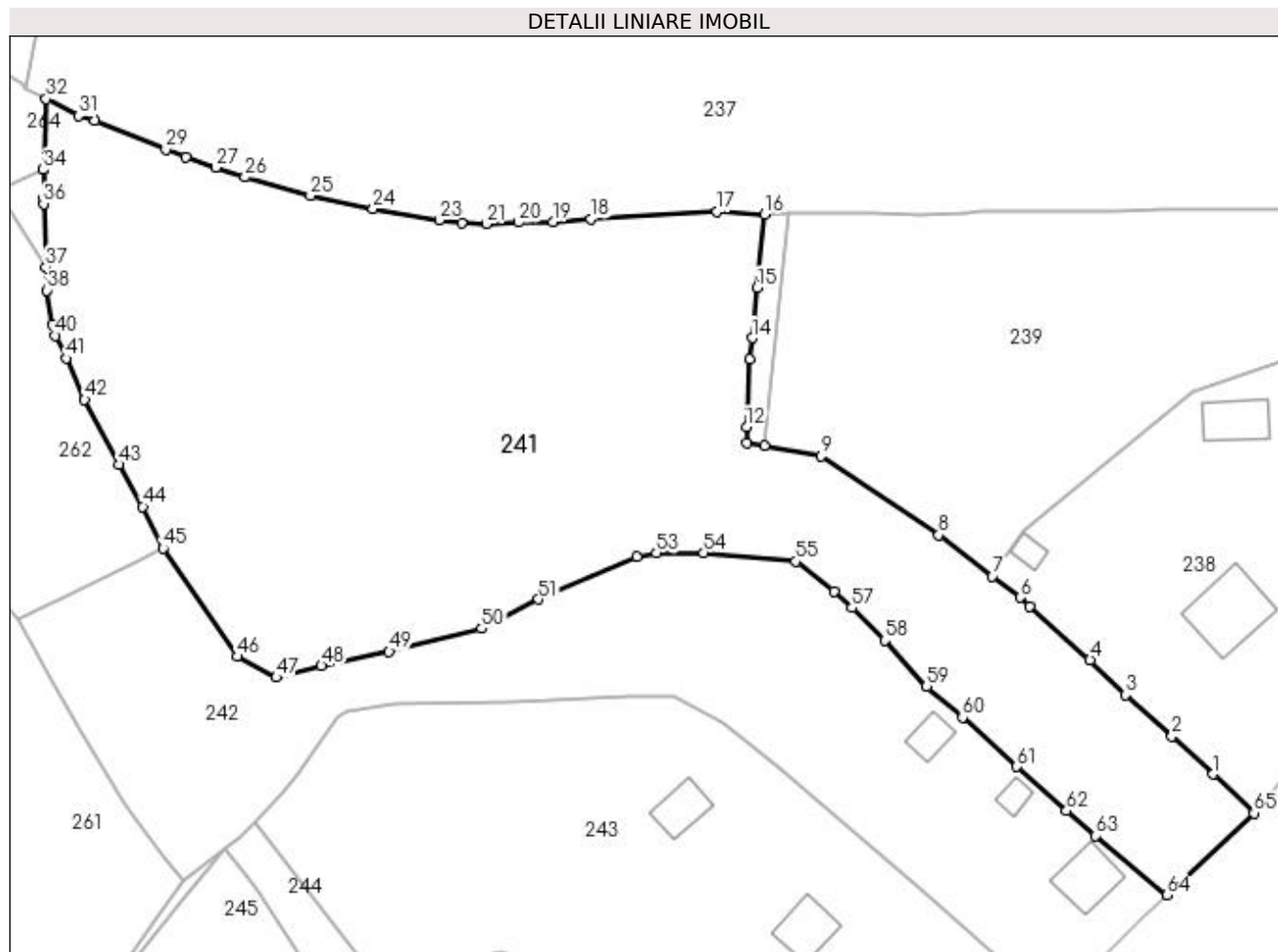
Inscrieri privind dezmembramintele dreptului de proprietate, drepturi reale de garanție și sarcini	Referințe
NU SUNT	

Anexa Nr. 1 La Partea I

Teren

Nr cadastral	Suprafața (mp)*	Observații / Referințe
	Din acte: 9.533	
	Masurata: 9.559	

* Suprafața este determinată în planul de proiecție Stereo 70.



Date referitoare la teren

Crt	Categorie folosință	Intravilan	Suprafața (mp)	Tarla	Parcelă	Nr. topo	Observații / Referințe
1	faneata	DA	2.164	-	-	-	
2	faneata	DA	57	-	-	-	
3	faneata	DA	82	-	-	-	
4	faneata	NU	7.256	-	-	-	

Lungime Segmente

1) Valorile lungimilor segmentelor sunt obținute din proiecție în plan.

Punct început	X / Y	Punct sfârșit	X / Y	Lungime segment	Punct început	X / Y	Punct sfârșit	X / Y	Lungime segment	Punct început	X / Y	Punct sfârșit	X / Y	Lungime segment
1	528.708,734 639.913,323	2	528.701,87 639.919,6	9.301	2	528.701,87 639.919,6	3	528.694,152 639.926,49	10.346	3	528.694,152 639.926,49	4	528.688,3 639.932,3	8.246
4	528.688,3 639.932,3	5	528.678,32 639.941,17	13.352	5	528.678,32 639.941,17	6	528.676,68 639.942,67	2.223	6	528.676,68 639.942,67	7	528.672,052 639.946,214	5.829
7	528.672,052 639.946,214	8	528.663,15 639.953,04	11.218	8	528.663,15 639.953,04	9	528.643,62 639.966,21	23.556	9	528.643,62 639.966,21	10	528.634,21 639.967,875	9.556

Punct început	X / Y	Punct sfârșit	X / Y	Lungime segment	Punct început	X / Y	Punct sfârșit	X / Y	Lungime segment	Punct început	X / Y	Punct sfârșit	X / Y	Lungime segment
10	528.634,21 639.967,875	11	528.631,3 639.968,39	2.955	11	528.631,3 639.968,39	12	528.631,21 639.970,97	2.582	12	528.631,21 639.970,97	13	528.631,78 639.982,3	11.34 4
13	528.631,78 639.982,3	14	528.632,19 639.985,79	3.514	14	528.632,19 639.985,79	15	528.633,02 639.994,1	8.351	15	528.633,02 639.994,1	16	528.634,242 640.006,354	12.31 5
16	528.634,242 640.006,354	17	528.626,359 640.006,73	7.892	17	528.626,359 640.006,73	18	528.605,336 640.005,578	21.05 5	18	528.605,336 640.005,578	19	528.599,096 640.005,028	6.264
19	528.599,096 640.005,028	20	528.593,419 640.004,957	5.677	20	528.593,419 640.004,957	21	528.588,015 640.004,747	5.408	21	528.588,015 640.004,747	22	528.583,917 640.004,856	4.099
22	528.583,917 640.004,856	23	528.580,205 640.005,377	3.748	23	528.580,205 640.005,377	24	528.569,173 640.007,221	11.18 5	24	528.569,173 640.007,221	25	528.558,796 640.009,384	10.6
25	528.558,796 640.009,384	26	528.547,912 640.012,495	11.32	26	528.547,912 640.012,495	27	528.543,131 640.014,08	5.037	27	528.543,131 640.014,08	28	528.538,116 640.015,849	5.318
28	528.538,116 640.015,849	29	528.534,754 640.017,112	3.591	29	528.534,754 640.017,112	30	528.522,945 640.021,827	12.71 5	30	528.522,945 640.021,827	31	528.520,244 640.022,663	2.827
31	528.520,244 640.022,663	32	528.514,877 640.025,476	6.06	32	528.514,877 640.025,476	33	528.514,595 640.013,726	11.75 3	33	528.514,595 640.013,726	34	528.514,41 640.013,7	0.187
34	528.514,41 640.013,7	35	528.514,598 640.009,01	4.694	35	528.514,598 640.009,01	36	528.514,47 640.008,05	0.968	36	528.514,47 640.008,05	37	528.514,857 639.997,611	10.44 6
37	528.514,857 639.997,611	38	528.515,066 639.993,69	3.927	38	528.515,066 639.993,69	39	528.515,999 639.988,089	5.678	39	528.515,999 639.988,089	40	528.516,453 639.986,172	1.97
40	528.516,453 639.986,172	41	528.518,192 639.982,396	4.157	41	528.518,192 639.982,396	42	528.521,303 639.975,556	7.514	42	528.521,303 639.975,556	43	528.526,941 639.964,742	12.19 5
43	528.526,941 639.964,742	44	528.530,937 639.957,775	8.032	44	528.530,937 639.957,775	45	528.534,345 639.950,841	7.726	45	528.534,345 639.950,841	46	528.546,649 639.932,847	21.79 8
46	528.546,649 639.932,847	47	528.553,139 639.929,394	7.351	47	528.553,139 639.929,394	48	528.560,622 639.931,346	7.733	48	528.560,622 639.931,346	49	528.571,858 639.933,71	11.48 2
49	528.571,858 639.933,71	50	528.587,238 639.937,533	15.84 8	50	528.587,238 639.937,533	51	528.596,66 639.942,348	10.58 1	51	528.596,66 639.942,348	52	528.613,09 639.949,427	17.89
52	528.613,09 639.949,427	53	528.616,267 639.950,046	3.237	53	528.616,267 639.950,046	54	528.624,089 639.950,125	7.822	54	528.624,089 639.950,125	55	528.639,427 639.948,673	15.40 7
55	528.639,427 639.948,673	56	528.645,738 639.943,632	8.077	56	528.645,738 639.943,632	57	528.648,736 639.940,967	4.011	57	528.648,736 639.940,967	58	528.654,182 639.935,531	7.695
58	528.654,182 639.935,531	59	528.661,145 639.927,914	10.32	59	528.661,145 639.927,914	60	528.667,114 639.922,776	7.876	60	528.667,114 639.922,776	61	528.676,156 639.914,601	12.19
61	528.676,156 639.914,601	62	528.684,401 639.907,269	11.03 4	62	528.684,401 639.907,269	63	528.689,23 639.903,108	6.374	63	528.689,23 639.903,108	64	528.701,012 639.893,249	15.36 3
64	528.701,012 639.893,249	65	528.715,534 639.906,856	19.90 1	65	528.715,534 639.906,856	1	528.708,734 639.913,323	9.384					

** Lungimile segmentelor sunt determinate în planul de proiecție Stereo 70 și sunt rotunjite la 1 milimetru.

*** Distanța dintre puncte este formată din segmente cumulate ce sunt mai mici decât valoarea 1 milimetru.

**DATE DESPRE IMOBILUL NR. 242**

Oficiul de Cadastru și Publicitate Imobiliară SUCEAVA
Biroul de Cadastru și Publicitate Imobiliară Vatra Dornei

A. Partea I. Descrierea imobilului

TEREN Necunoscut

Adresa: Loc. Panaci, Jud. Suceava

Nr. Crt	Nr cadastral Nr. topografic	Suprafața* (mp)	Observații / Referințe
A1		4.775	Sector cadastral:6 Teren imprejmuit;

Construcții

Crt	Nr cadastral Nr. topografic	Adresa	Observații / Referințe
A1.1		Loc. Panaci, Jud. Suceava	Nr. niveluri:2; S. construita la sol:74 mp; Locuinta
A1.2		Loc. Panaci, Jud. Suceava	Nr. niveluri:1; S. construita la sol:20 mp; Anexa
A1.3		Loc. Panaci, Jud. Suceava	Nr. niveluri:1; S. construita la sol:35 mp; Anexa

B. Partea II. Proprietari și acte

Inscrieri privitoare la dreptul de proprietate și alte drepturi reale		Referințe
242 / 02/12/2022		
Act Normativ nr. 7, din 13/03/1996 emis de PARLAMENTUL ROMANIEI;		
B1	Intabulare, drept de PROPRIETATE, dobandit prin Lege, cota actuala 1/1 1) NEIDENTIFICAT NEIDENTIFICAT	A1
Act Administrativ nr. 6028, din 21/11/2022 emis de Primaria Comunei Panaci;		
B2	Se noteaza posesia factica in favoarea lui 1) MINDRILA PETRU	A1
Act Administrativ nr. 6190, din 28/11/2022 emis de Primaria Comunei Panaci;		
B3	Intabulare, drept de PROPRIETATE, dobandit prin Lege, cota actuala 1/1 1) MINDRILA PETRU	A1.1, A1.2, A1.3

C. Partea III. SARCINI .

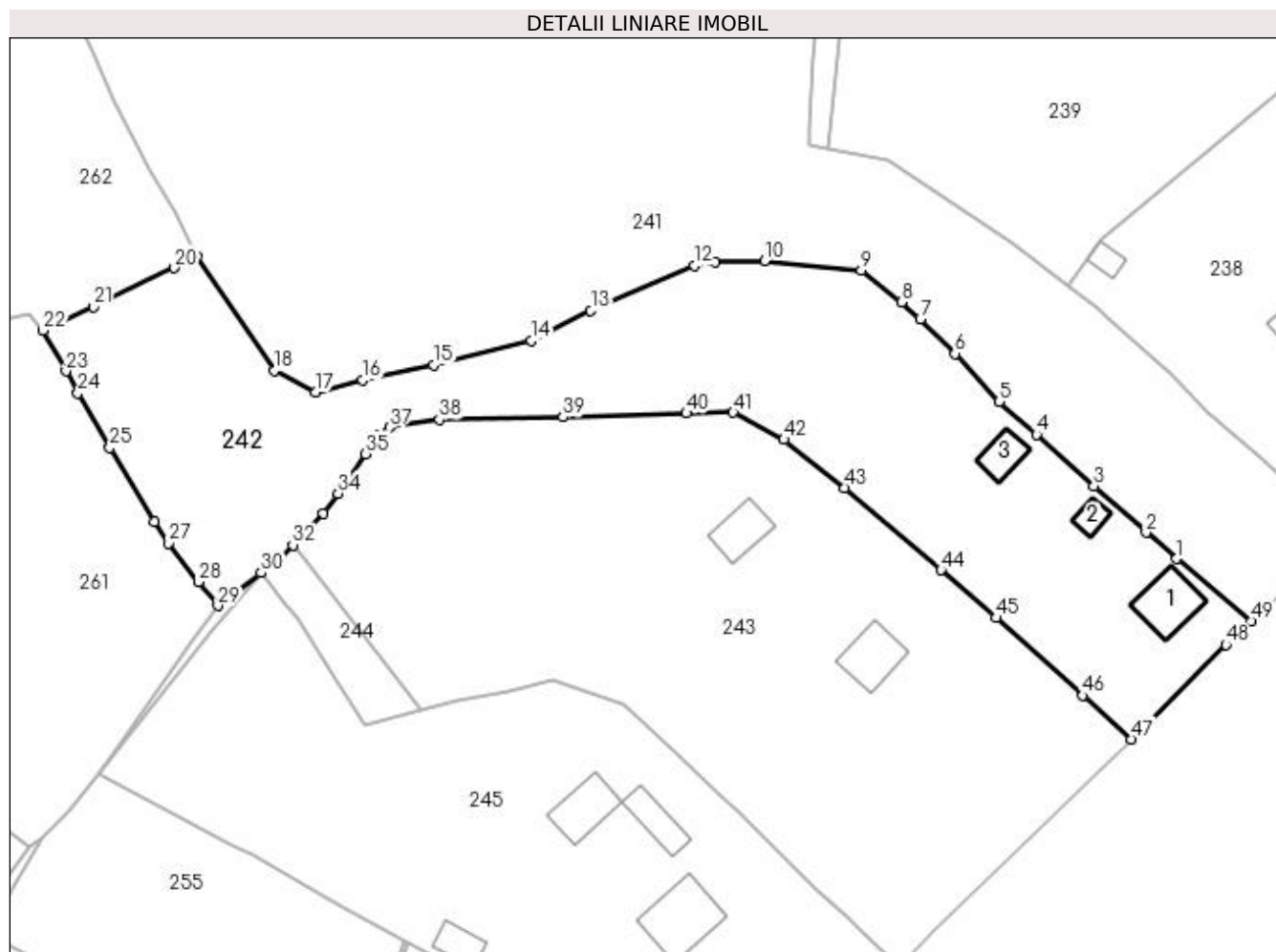
Inscrieri privind dezmembramintele dreptului de proprietate, drepturi reale de garanție și sarcini	Referințe
NU SUNT	

Anexa Nr. 1 La Partea I

Teren

Nr cadastral	Suprafața (mp)*	Observații / Referințe
	4.775	

* Suprafața este determinată în planul de proiecție Stereo 70.



Date referitoare la teren

Crt	Categorie folosință	Intra vilan	Suprafața (mp)	Tarla	Parcelă	Nr. topo	Observații / Referințe
1	curți construcții	DA	500	-	-	-	
2	faneata	DA	2.629	-	-	-	
3	faneata	DA	1.475	-	-	-	
4	faneata	NU	171	-	-	-	

Date referitoare la construcții

Crt	Număr	Destinație construcție	Supraf. (mp)	Situație juridică	Observații / Referințe
A1.1		construcții de locuințe	74	Cu acte	Nr. niveluri:2; S. construita la sol:74 mp; Locuinta
A1.2		construcții anexa	20	Cu acte	Nr. niveluri:1; S. construita la sol:20 mp; Anexa
A1.3		construcții anexa	35	Cu acte	Nr. niveluri:1; S. construita la sol:35 mp; Anexa

Lungime Segmente

1) Valorile lungimilor segmentelor sunt obținute din proiecție în plan.

Punct început	X / Y	Punct sfârșit	X / Y	Lungime segment	Punct început	X / Y	Punct sfârșit	X / Y	Lungime segment	Punct început	X / Y	Punct sfârșit	X / Y	Lungime segment
1	528.689,23 639.903,108	2	528.684,401 639.907,269	6.374	2	528.684,401 639.907,269	3	528.676,156 639.914,601	11.034	3	528.676,156 639.914,601	4	528.667,114 639.922,776	12.19
4	528.667,114 639.922,776	5	528.661,145 639.927,914	7.876	5	528.661,145 639.927,914	6	528.654,182 639.935,531	10.32	6	528.654,182 639.935,531	7	528.648,736 639.940,967	7.695
7	528.648,736 639.940,967	8	528.645,738 639.943,632	4.011	8	528.645,738 639.943,632	9	528.639,427 639.948,673	8.077	9	528.639,427 639.948,673	10	528.624,089 639.950,125	15.407
10	528.624,089 639.950,125	11	528.616,267 639.950,046	7.822	11	528.616,267 639.950,046	12	528.613,09 639.949,427	3.237	12	528.613,09 639.949,427	13	528.596,66 639.942,348	17.89
13	528.596,66 639.942,348	14	528.587,238 639.937,533	10.581	14	528.587,238 639.937,533	15	528.571,858 639.933,71	15.848	15	528.571,858 639.933,71	16	528.560,622 639.931,346	11.482
16	528.560,622 639.931,346	17	528.553,139 639.929,394	7.733	17	528.553,139 639.929,394	18	528.546,649 639.932,847	7.351	18	528.546,649 639.932,847	19	528.534,345 639.950,841	21.798
19	528.534,345 639.950,841	20	528.530,829 639.949,066	3.939	20	528.530,829 639.949,066	21	528.518,064 639.942,923	14.166	21	528.518,064 639.942,923	22	528.510,094 639.939,208	8.793
22	528.510,094 639.939,208	23	528.513,72 639.932,768	7.391	23	528.513,72 639.932,768	24	528.515,571 639.929,241	3.983	24	528.515,571 639.929,241	25	528.520,635 639.920,668	9.957
25	528.520,635 639.920,668	26	528.527,622 639.908,901	13.685	26	528.527,622 639.908,901	27	528.529,911 639.905,585	4.029	27	528.529,911 639.905,585	28	528.534,676 639.899,477	7.747
28	528.534,676 639.899,477	29	528.537,71 639.895,71	4.837	29	528.537,71 639.895,71	30	528.544,51 639.900,912	8.562	30	528.544,51 639.900,912	31	528.547,061 639.902,738	3.137
31	528.547,061 639.902,738	32	528.549,557 639.905,296	3.574	32	528.549,557 639.905,296	33	528.554,397 639.910,256	6.93	33	528.554,397 639.910,256	34	528.556,717 639.913,439	3.939
34	528.556,717 639.913,439	35	528.561,055 639.919,692	7.61	35	528.561,055 639.919,692	36	528.563,273 639.922,671	3.714	36	528.563,273 639.922,671	37	528.564,834 639.923,871	1.969
37	528.564,834 639.923,871	38	528.572,704 639.925,085	7.963	38	528.572,704 639.925,085	39	528.592,279 639.925,48	19.579	39	528.592,279 639.925,48	40	528.611,756 639.926,106	19.487
40	528.611,756 639.926,106	41	528.619,148 639.926,233	7.393	41	528.619,148 639.926,233	42	528.627,182 639.921,954	9.102	42	528.627,182 639.921,954	43	528.636,815 639.914,31	12.297
43	528.636,815 639.914,31	44	528.652,01 639.901,319	19.991	44	528.652,01 639.901,319	45	528.660,689 639.893,782	11.495	45	528.660,689 639.893,782	46	528.674,409 639.881,528	18.396
46	528.674,409 639.881,528	47	528.682,094 639.874,611	10.339	47	528.682,094 639.874,611	48	528.697,047 639.889,534	21.126	48	528.697,047 639.889,534	49	528.701,012 639.893,249	5.433
49	528.701,012 639.893,249	1	528.689,23 639.903,108	15.363										

** Lungimile segmentelor sunt determinate în planul de proiecție Stereo 70 și sunt rotunjite la 1 milimetru.

*** Distanța dintre puncte este formată din segmente cumulate ce sunt mai mici decât valoarea 1 milimetru.

**DATE DESPRE IMOBILUL NR. 243**

Oficiul de Cadastru și Publicitate Imobiliară SUCEAVA
Biroul de Cadastru și Publicitate Imobiliară Vatra Dornei

A. Partea I. Descrierea imobilului

TEREN Intravilan

Nr. CF vechi:6

Adresa: Loc. Panaci, Jud. Suceava

Nr. Crt	Nr cadastral Nr. topografic	Suprafața* (mp)	Observații / Referințe
A1	30133	5.828	Sector cadastral:6 Teren imprejmuit;

Construcții

Crt	Nr cadastral Nr. topografic	Adresa	Observații / Referințe
A1.1	30133-C1	Loc. Panaci, Jud. Suceava	Nr. niveluri:2; S. construita la sol:68 mp; clădire cu casă
A1.2	30133-C2	Loc. Panaci, Jud. Suceava	Nr. niveluri:1; S. construita la sol:54 mp; clădire grajd

B. Partea II. Proprietari și acte

Inscrieri privitoare la dreptul de proprietate și alte drepturi reale		Referințe
12206 / 29/07/2022		
Act Administrativ nr. 318/2012, din 28/07/2022 emis de RUSU CRISTIAN SILVIU - executor judecatoresc;		
B3	Intabulare, drept de PROPRIETATE, bun comun în devălmășie, dobândit prin Adjudecare, cota actuala 1/1, cota initiala 1/1 1) ZOGOREAN MIRUNA-VOICA 2) ZOGOREAN DAN-EMANOIL	A1, A1.1, A1.2

C. Partea III. SARCINI .

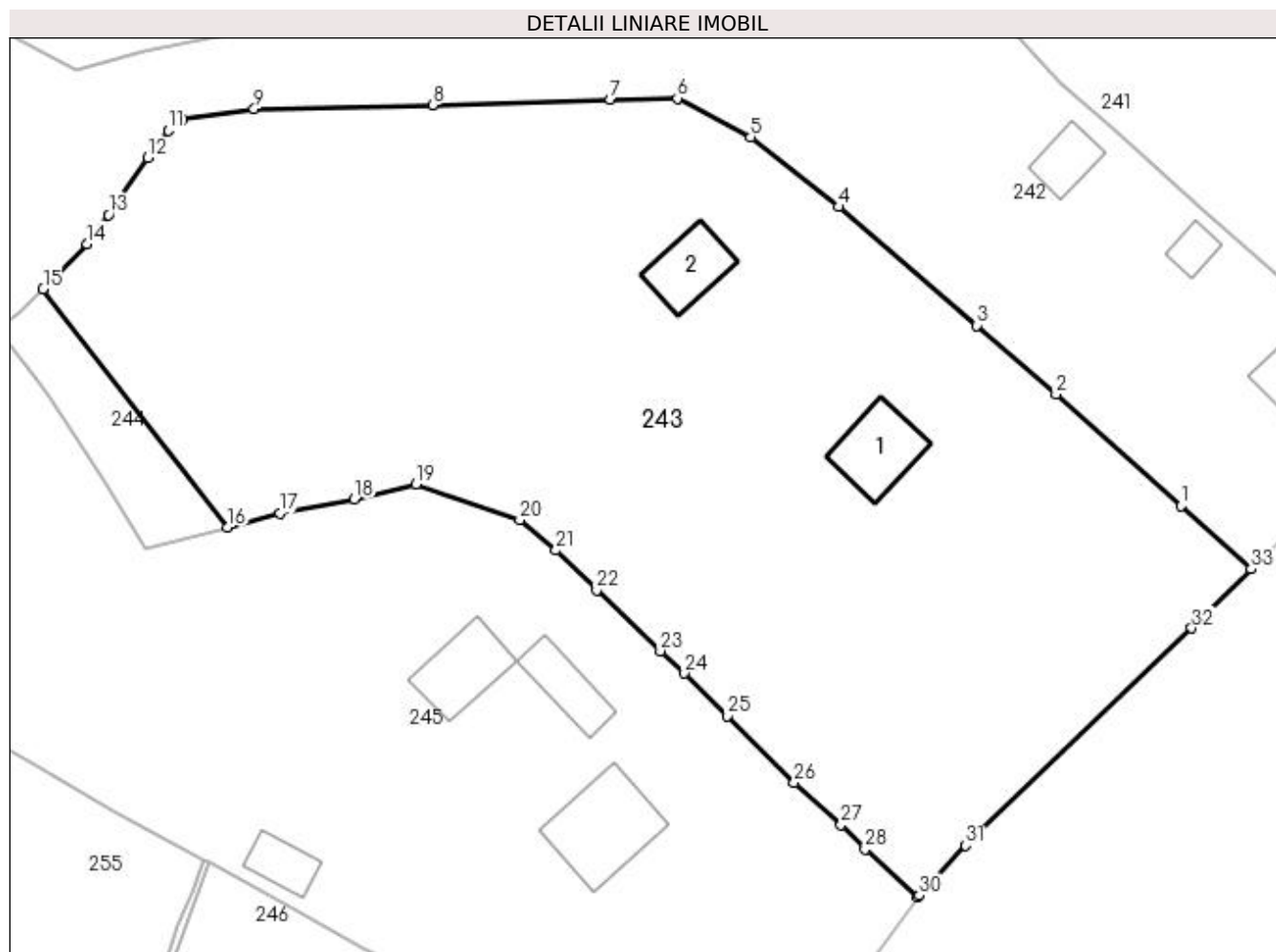
Inscrieri privind dezmembramintele dreptului de proprietate, drepturi reale de garanție și sarcini	Referințe
NU SUNT	

Anexa Nr. 1 La Partea I

Teren

Nr cadastral	Suprafața (mp)*	Observații / Referințe
30133	5.828	

* Suprafața este determinată în planul de proiecție Stereo 70.



Date referitoare la teren

Crt	Categorie folosință	Intravilan	Suprafața (mp)	Tarla	Parcelă	Nr. topo	Observații / Referințe
1	curți constructii	DA	700	-	-	-	
2	faneata	DA	5.128	-	-	-	

Date referitoare la construcții

Crt	Număr	Destinație construcție	Supraf. (mp)	Situație juridică	Observații / Referințe
A1.1	30133-C1	construcții de locuințe	68	Cu acte	Nr. niveluri:2; S. construita la sol:68 mp; clădire cu casă
A1.2	30133-C2	construcții anexa	54	Cu acte	Nr. niveluri:1; S. construita la sol:54 mp; clădire grajd

Lungime Segmente

1) Valorile lungimilor segmentelor sunt obținute din proiecție în plan.

Punct început	X / Y	Punct sfârșit	X / Y	Lungime segment (** (m)
1	528.674,409 639.881,528	2	528.660,689 639.893,782	18.396
3	528.652,01 639.901,319	4	528.636,815 639.914,31	19.991

Punct început	X / Y	Punct sfârșit	X / Y	Lungime segment (** (m)
2	528.660,689 639.893,782	3	528.652,01 639.901,319	11.495
4	528.636,815 639.914,31	5	528.627,182 639.921,954	12.297

Punct început	X / Y	Punct sfârșit	X / Y	Lungime segment (** (m))
5	528.627,182 639.921,954	6	528.619,148 639.926,233	9.102
7	528.611,756 639.926,106	8	528.592,279 639.925,48	19.487
9	528.572,704 639.925,085	10	528.564,834 639.923,871	7.963
11	528.563,273 639.922,671	12	528.561,055 639.919,692	3.714
13	528.556,717 639.913,439	14	528.554,397 639.910,256	3.939
15	528.549,557 639.905,296	16	528.569,82 639.879,17	33.063
17	528.575,51 639.880,74	18	528.583,7 639.882,3	8.337
19	528.590,48 639.883,93	20	528.601,85 639.880,0	12.03
21	528.605,82 639.876,66	22	528.610,29 639.872,31	6.237
23	528.617,27 639.865,63	24	528.619,94 639.863,17	3.63
25	528.624,67 639.858,49	26	528.631,97 639.851,17	10.338
27	528.637,11 639.846,55	28	528.639,73 639.843,87	3.748
29	528.645,501 639.838,573	30	528.645,671 639.838,808	0.29
31	528.650,781 639.844,289	32	528.675,588 639.868,118	34.398
33	528.682,094 639.874,611	1	528.674,409 639.881,528	10.339

Punct început	X / Y	Punct sfârșit	X / Y	Lungime segment (** (m))
6	528.619,148 639.926,233	7	528.611,756 639.926,106	7.393
8	528.592,279 639.925,48	9	528.572,704 639.925,085	19.579
10	528.564,834 639.923,871	11	528.563,273 639.922,671	1.969
12	528.561,055 639.919,692	13	528.556,717 639.913,439	7.61
14	528.554,397 639.910,256	15	528.549,557 639.905,296	6.93
16	528.569,82 639.879,17	17	528.575,51 639.880,74	5.903
18	528.583,7 639.882,3	19	528.590,48 639.883,93	6.973
20	528.601,85 639.880,0	21	528.605,82 639.876,66	5.188
22	528.610,29 639.872,31	23	528.617,27 639.865,63	9.661
24	528.619,94 639.863,17	25	528.624,67 639.858,49	6.654
26	528.631,97 639.851,17	27	528.637,11 639.846,55	6.911
28	528.639,73 639.843,87	29	528.645,501 639.838,573	7.833
30	528.645,671 639.838,808	31	528.650,781 639.844,289	7.494
32	528.675,588 639.868,118	33	528.682,094 639.874,611	9.192

** Lungimile segmentelor sunt determinate în planul de proiecție Stereo 70 și sunt rotunjite la 1 milimetru.

*** Distanța dintre puncte este formată din segmente cumulate ce sunt mai mici decât valoarea 1 milimetru.

**DATE DESPRE IMOBILUL NR. 244**

Oficiul de Cadastru și Publicitate Imobiliară SUCEAVA
Biroul de Cadastru și Publicitate Imobiliară Vatra Dornei

A. Partea I. Descrierea imobilului

TEREN Intravilan

Adresa: Loc. Panaci, Jud. Suceava

Nr. Crt	Nr cadastral Nr. topografic	Suprafața* (mp)	Observații / Referințe
A1		226	Sector cadastral:6 Teren imprejmuit;

B. Partea II. Proprietari și acte

Inscrieri privitoare la dreptul de proprietate și alte drepturi reale		Referințe
244 / 02/12/2022		
Act Normativ nr. 7, din 13/03/1996 emis de Parlamentul Romaniei;		
B1	Inscrierea provizorie, drept de PROPRIETATE, dobandit prin Lege, cota actuala 1/1, cota initiala 1/1 1) COMUNA PANACI, CIF:4326892	A1

C. Partea III. SARCINI .

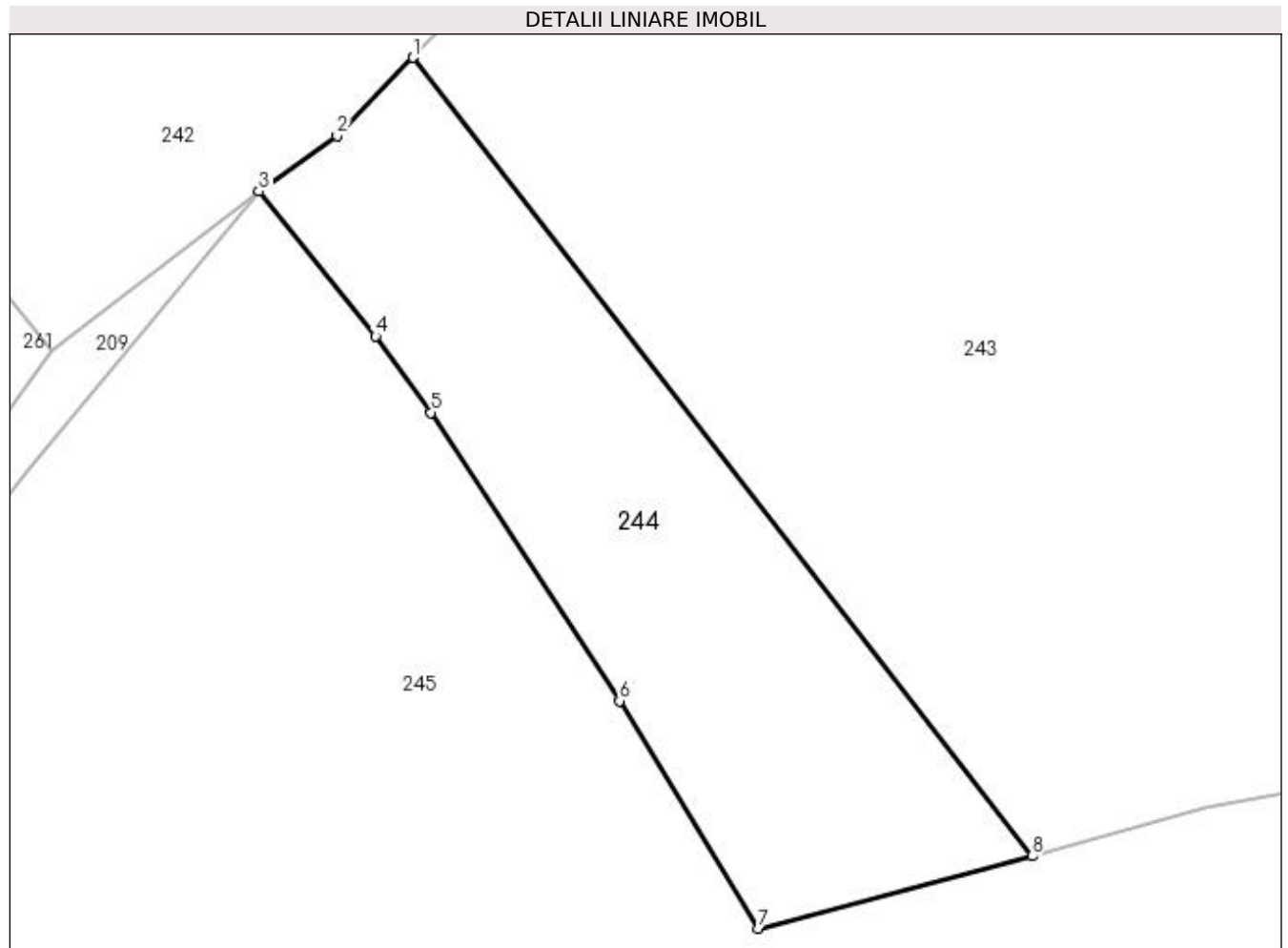
Inscrieri privind dezmembramintele dreptului de proprietate, drepturi reale de garanție și sarcini	Referințe
NU SUNT	

Anexa Nr. 1 La Partea I

Teren

Nr cadastral	Suprafața (mp)*	Observații / Referințe
	226	

* Suprafața este determinată în planul de proiecție Stereo 70.



Date referitoare la teren

Crt	Categorie folosință	Intravilan	Suprafața (mp)	Tarla	Parcelă	Nr. topo	Observații / Referințe
1	faneata	DA	226	-	-	-	

Lungime Segmente

1) Valorile lungimilor segmentelor sunt obținute din proiecție în plan.

Punct început	X / Y	Punct sfârșit	X / Y	Lungime segment (** (m)
1	528.549,557 639.905,296	2	528.547,061 639.902,738	3.574
2	528.547,061 639.902,738	3	528.544,51 639.900,912	3.137
3	528.544,51 639.900,912	4	528.548,32 639.896,18	6.075
4	528.548,32 639.896,18	5	528.550,14 639.893,68	3.092
5	528.550,14 639.893,68	6	528.556,31 639.884,24	11.278

Punct început	X / Y	Punct sfârșit	X / Y	Lungime segment (** (m)
6	528.556,31 639.884,24	7	528.560,87 639.876,8	8.726
7	528.560,87 639.876,8	8	528.569,82 639.879,17	9.258
8	528.569,82 639.879,17	1	528.549,557 639.905,296	33.063

** Lungimile segmentelor sunt determinate în planul de proiecție Stereo 70 și sunt rotunjite la 1 milimetru.

*** Distanța dintre puncte este formată din segmente cumulate ce sunt mai mici decât valoarea 1 milimetru.

**DATE DESPRE IMOBILUL NR. 245**

Oficiul de Cadastru și Publicitate Imobiliară SUCEAVA
Biroul de Cadastru și Publicitate Imobiliară Vatra Dornei

A. Partea I. Descrierea imobilului

TEREN Intravilan

Nr. CF vechi:210
Nr. cadastral vechi:945

Adresa: Loc. Panaci, Jud. Suceava

Nr. Crt	Nr cadastral Nr. topografic	Suprafața* (mp)	Observații / Referințe
A1	31273	4.783	Sector cadastral:6 Teren imprejmuit;

Construcții

Crt	Nr cadastral Nr. topografic	Adresa	Observații / Referințe
A1.1	31273-C1	Loc. Panaci, Jud. Suceava	Nr. niveluri:2; S. construita la sol:101 mp; casă
A1.2	31273-C2	Loc. Panaci, Jud. Suceava	Nr. niveluri:1; S. construita la sol:65 mp; grajd
A1.3	31273-C3	Loc. Panaci, Jud. Suceava	Nr. niveluri:1; S. construita la sol:47 mp; magazie
A1.4	31273-C4	Loc. Panaci, Jud. Suceava	Nr. niveluri:1; S. construita la sol:34 mp; Anexa

B. Partea II. Proprietari și acte

Inscrieri privitoare la dreptul de proprietate și alte drepturi reale		Referințe
13204 / 22/10/2013		
Act Notarial nr. 2123, din 21/10/2013 emis de Scraba Luminita Doru Paul;		
B2	Intabulare, drept de PROPRIETATE bun propriu, dobandit prin Conventie, cota actuala 1/1, cota initiala 1/1 1) TATULICI COSMIN	A1, A1.1, A1.2, A1.3, A1.4

C. Partea III. SARCINI .

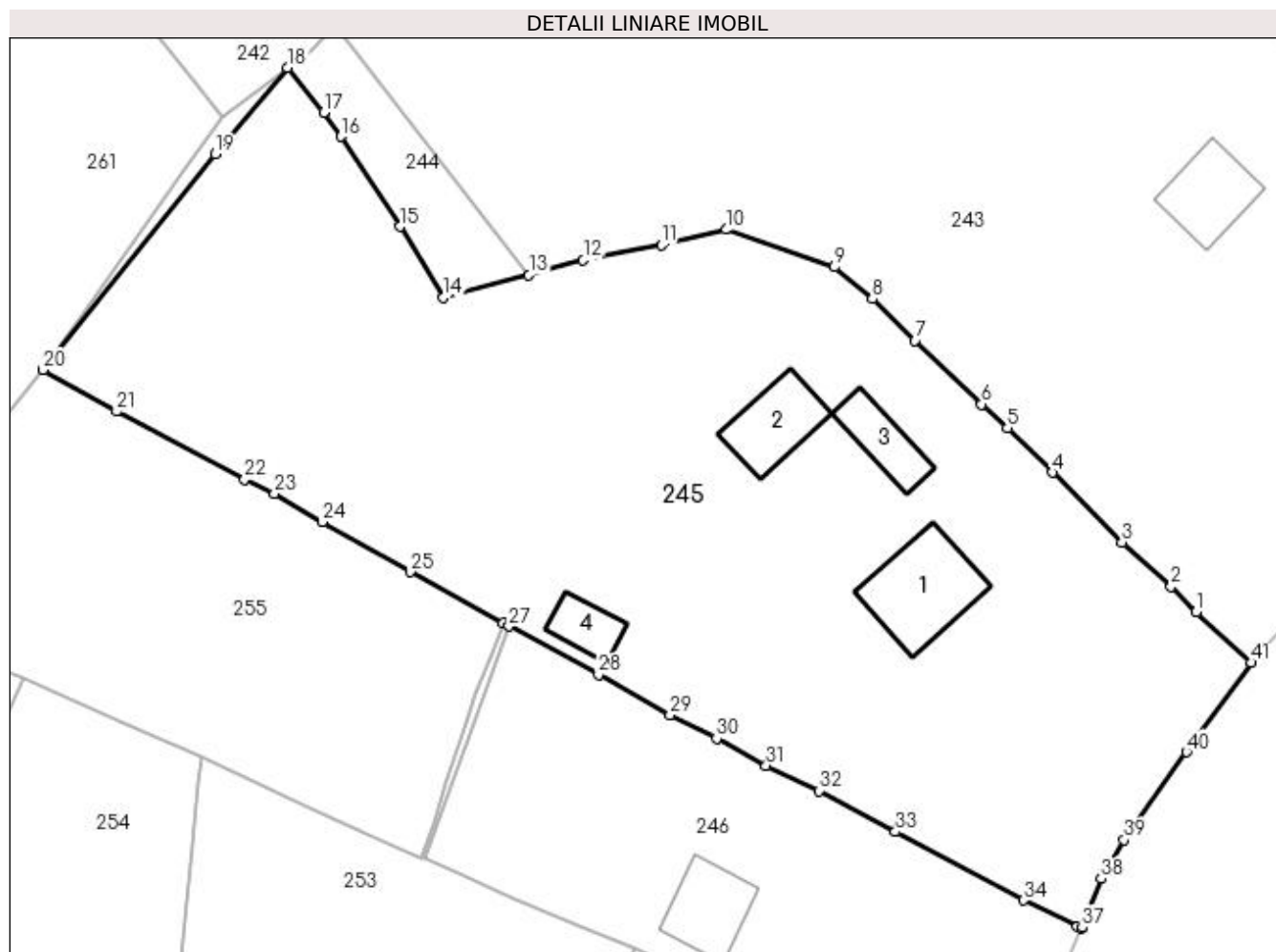
Inscrieri privind dezmembramintele dreptului de proprietate, drepturi reale de garanție și sarcini	Referințe
NU SUNT	

Anexa Nr. 1 La Partea I

Teren

Nr cadastral	Suprafața (mp)*	Observații / Referințe
31273	4.783	

* Suprafața este determinată în planul de proiecție Stereo 70.



Date referitoare la teren

Crt	Categorie folosință	Intra vilan	Suprafața (mp)	Tarla	Parcelă	Nr. topo	Observații / Referințe
1	curți constructii	DA	800	-	-	-	
2	faneata	DA	3.983	-	-	-	

Date referitoare la construcții

Crt	Număr	Destinație construcție	Supraf. (mp)	Situație juridică	Observații / Referințe
A1.1	31273-C1	construcții de locuințe	101	Cu acte	Nr. niveluri:2; S. construita la sol:101 mp; casă
A1.2	31273-C2	construcții anexa	65	Cu acte	Nr. niveluri:1; S. construita la sol:65 mp; grajd
A1.3	31273-C3	construcții anexa	47	Cu acte	Nr. niveluri:1; S. construita la sol:47 mp; magazie
A1.4	31273-C4	construcții anexa	34	Cu acte	Nr. niveluri:1; S. construita la sol:34 mp; Anexa

Lungime Segmente

1) Valorile lungimilor segmentelor sunt obținute din proiecție în plan.

Punct început	X / Y	Punct sfârșit	X / Y	Lungime segment	Punct început	X / Y	Punct sfârșit	X / Y	Lungime segment	Punct început	X / Y	Punct sfârșit	X / Y	Lungime segment
1	528.639,73 639.843,87	2	528.637,11 639.846,55	3.748	2	528.637,11 639.846,55	3	528.631,97 639.851,17	6.911	3	528.631,97 639.851,17	4	528.624,67 639.858,49	10.338

Punct început	X / Y	Punct sfârșit	X / Y	Lungime segment	Punct început	X / Y	Punct sfârșit	X / Y	Lungime segment	Punct început	X / Y	Punct sfârșit	X / Y	Lungime segment
4	528.624,67 639.858,49	5	528.619,94 639.863,17	6.654	5	528.619,94 639.863,17	6	528.617,27 639.865,63	3.63	6	528.617,27 639.865,63	7	528.610,29 639.872,31	9.661
7	528.610,29 639.872,31	8	528.605,82 639.876,66	6.237	8	528.605,82 639.876,66	9	528.601,85 639.880,0	5.188	9	528.601,85 639.880,0	10	528.590,48 639.883,93	12.03
10	528.590,48 639.883,93	11	528.583,7 639.882,3	6.973	11	528.583,7 639.882,3	12	528.575,51 639.880,74	8.337	12	528.575,51 639.880,74	13	528.569,82 639.879,17	5.903
13	528.569,82 639.879,17	14	528.560,87 639.876,8	9.258	14	528.560,87 639.876,8	15	528.556,31 639.884,24	8.726	15	528.556,31 639.884,24	16	528.550,14 639.893,68	11.278
16	528.550,14 639.893,68	17	528.548,32 639.896,18	3.092	17	528.548,32 639.896,18	18	528.544,51 639.900,912	6.075	18	528.544,51 639.900,912	19	528.536,958 639.891,835	11.808
19	528.536,958 639.891,835	20	528.518,92 639.869,23	28.92	20	528.518,92 639.869,23	21	528.526,61 639.864,89	8.83	21	528.526,61 639.864,89	22	528.540,05 639.857,79	15.2
22	528.540,05 639.857,79	23	528.543,16 639.856,27	3.462	23	528.543,16 639.856,27	24	528.548,17 639.853,32	5.814	24	528.548,17 639.853,32	25	528.557,36 639.848,08	10.579
25	528.557,36 639.848,08	26	528.567,13 639.842,72	11.144	26	528.567,13 639.842,72	27	528.567,754 639.842,384	0.709	27	528.567,754 639.842,384	28	528.577,13 639.837,34	10.647
28	528.577,13 639.837,34	29	528.584,62 639.833,08	8.617	29	528.584,62 639.833,08	30	528.589,49 639.830,65	5.443	30	528.589,49 639.830,65	31	528.594,68 639.827,79	5.926
31	528.594,68 639.827,79	32	528.600,19 639.825,16	6.105	32	528.600,19 639.825,16	33	528.608,23 639.820,87	9.113	33	528.608,23 639.820,87	34	528.621,65 639.813,67	15.229
34	528.621,65 639.813,67	35	528.627,3 639.810,95	6.271	35	528.627,3 639.810,95	36	528.627,762 639.810,739	0.508	36	528.627,762 639.810,739	37	528.627,799 639.810,823	0.092
37	528.627,799 639.810,823	38	528.629,778 639.815,967	5.512	38	528.629,778 639.815,967	39	528.632,183 639.820,003	4.698	39	528.632,183 639.820,003	40	528.638,735 639.829,217	11.306
40	528.638,735 639.829,217	41	528.645,501 639.838,573	11.546	41	528.645,501 639.838,573	1	528.639,73 639.843,87	7.833					

** Lungimile segmentelor sunt determinate în planul de proiecție Stereo 70 și sunt rotunjite la 1 milimetru.

*** Distanța dintre puncte este formată din segmente cumulate ce sunt mai mici decât valoarea 1 milimetru.

**DATE DESPRE IMOBILUL NR. 246**

Oficiul de Cadastru și Publicitate Imobiliară SUCEAVA
Biroul de Cadastru și Publicitate Imobiliară Vatra Dornei

A. Partea I. Descrierea imobilului

TEREN Intravilan

Adresa: Loc. Panaci, Jud. Suceava

Nr. Crt	Nr cadastral Nr. topografic	Suprafața* (mp)	Observații / Referințe
A1	31523	1.532	Sector cadastral:6 Teren imprejmuit;

Construcții

Crt	Nr cadastral Nr. topografic	Adresa	Observații / Referințe
A1.1	31523-C1	Loc. Panaci, Jud. Suceava	Nr. niveluri:1; S. construita la sol:67 mp; Casa de locuit din lemn din 1975 cu fundatie de piatra acoperita cu tabla, fara lift si fara CPE

B. Partea II. Proprietari și acte

Inscrieri privitoare la dreptul de proprietate și alte drepturi reale	Referințe
14766 / 23/09/2014	
Hotarare Judecatoreasca nr. 172, din 10/02/2011 emis de Judecatoria Vatra Dornei;	
B2	A1, A1.1
Intabulare, drept de PROPRIETATEmoștenire și partaj voluntar, dobandit prin Hotarare Judecatoreasca, cota actuala 1/1, cota initiala 1/1	
1) APAN MIHAELA	

C. Partea III. SARCINI .

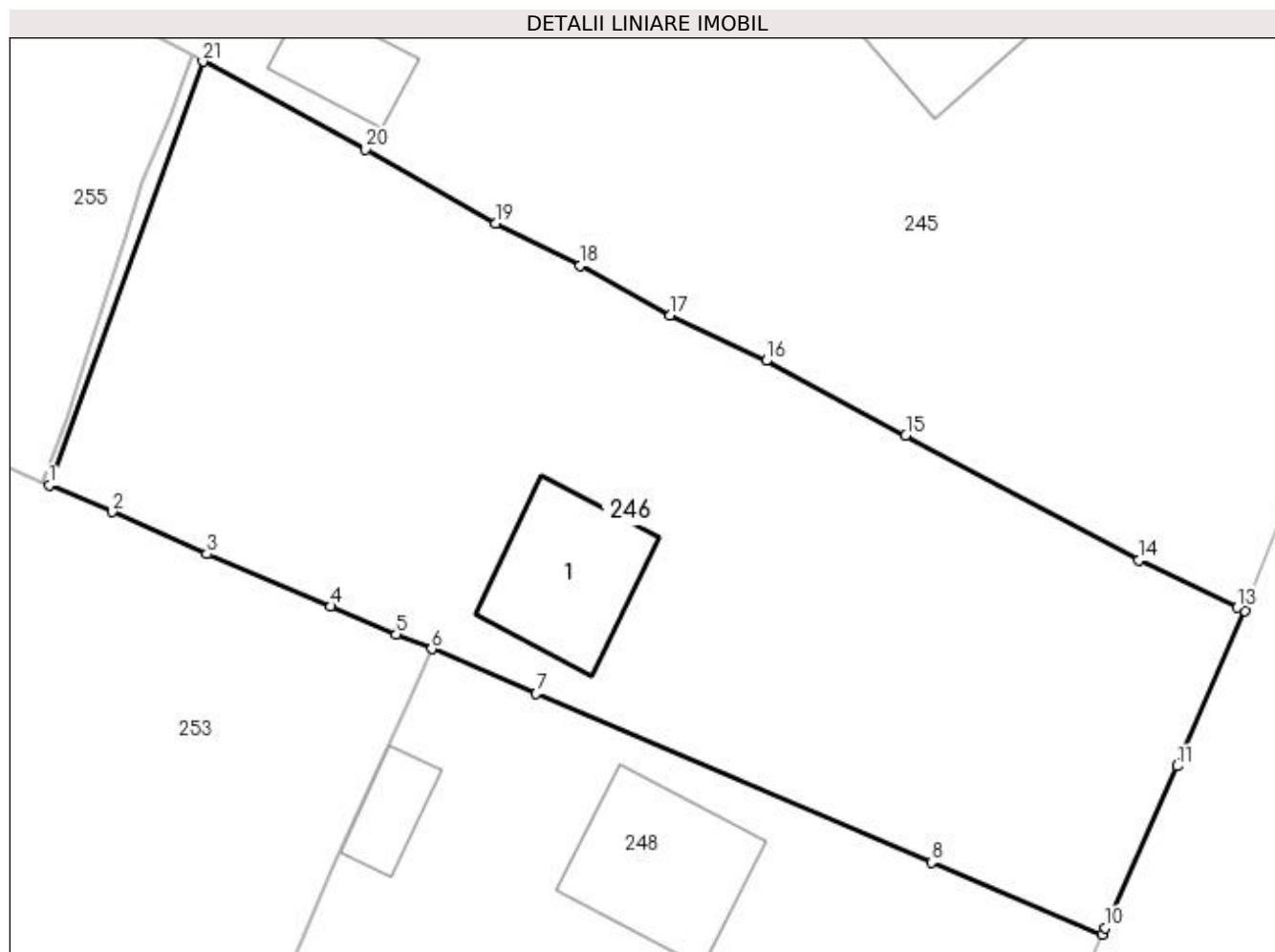
Inscrieri privind dezmembramintele dreptului de proprietate, drepturi reale de garanție și sarcini	Referințe
NU SUNT	

Anexa Nr. 1 La Partea I

Teren

Nr cadastral	Suprafața (mp)*	Observații / Referințe
31523	1.532	

* Suprafața este determinată în planul de proiecție Stereo 70.



Date referitoare la teren

Crt	Categorie folosință	Intra vilan	Suprafața (mp)	Tarla	Parcelă	Nr. topo	Observații / Referințe
1	curți constructii	DA	500	-	-	-	
2	faneata	DA	1.032	-	-	-	

Date referitoare la construcții

Crt	Număr	Destinație construcție	Supraf. (mp)	Situație juridică	Observații / Referințe
A1.1	31523-C1	construcții de locuințe	67	Cu acte	Nr. niveluri:1; S. construita la sol:67 mp; Casa de locuit din lemn din 1975 cu fundatie de piatra acoperita cu tabla, fara lift si fara CPE

Lungime Segmente

1) Valorile lungimilor segmentelor sunt obținute din proiecție în plan.

Punct început	X / Y	Punct sfârșit	X / Y	Lungime segment (** (m)	Punct început	X / Y	Punct sfârșit	X / Y	Lungime segment (** (m)
1	528.558,903 639.817,994	2	528.562,53 639.816,47	3.934	2	528.562,53 639.816,47	3	528.567,98 639.814,04	5.967
3	528.567,98 639.814,04	4	528.575,12 639.811,03	7.749	4	528.575,12 639.811,03	5	528.578,89 639.809,42	4.099
5	528.578,89 639.809,42	6	528.580,93 639.808,58	2.206	6	528.580,93 639.808,58	7	528.586,95 639.806,0	6.55

Punct început	X / Y	Punct sfârșit	X / Y	Lungime segment (** (m)
7	528.586,95 639.806,0	8	528.609,7 639.796,29	24.736
9	528.619,547 639.792,147	10	528.619,714 639.792,533	0.421
11	528.623,869 639.801,827	12	528.627,762 639.810,739	9.725
13	528.627,3 639.810,95	14	528.621,65 639.813,67	6.271
15	528.608,23 639.820,87	16	528.600,19 639.825,16	9.113
17	528.594,68 639.827,79	18	528.589,49 639.830,65	5.926
19	528.584,62 639.833,08	20	528.577,13 639.837,34	8.617
21	528.567,754 639.842,384	1	528.558,903 639.817,994	25.946

Punct început	X / Y	Punct sfârșit	X / Y	Lungime segment (** (m)
8	528.609,7 639.796,29	9	528.619,547 639.792,147	10.683
10	528.619,714 639.792,533	11	528.623,869 639.801,827	10.18
12	528.627,762 639.810,739	13	528.627,3 639.810,95	0.508
14	528.621,65 639.813,67	15	528.608,23 639.820,87	15.229
16	528.600,19 639.825,16	17	528.594,68 639.827,79	6.105
18	528.589,49 639.830,65	19	528.584,62 639.833,08	5.443
20	528.577,13 639.837,34	21	528.567,754 639.842,384	10.647

** Lungimile segmentelor sunt determinate în planul de proiecție Stereo 70 și sunt rotunjite la 1 milimetru.

*** Distanța dintre puncte este formată din segmente cumulate ce sunt mai mici decât valoarea 1 milimetru.

**DATE DESPRE IMOBILUL NR. 247**

Oficiul de Cadastru și Publicitate Imobiliară SUCEAVA
Biroul de Cadastru și Publicitate Imobiliară Vatra Dornei

A. Partea I. Descrierea imobilului

TEREN Intravilan

Adresa: Loc. Panaci, Jud. Suceava

Nr. Crt	Nr cadastral Nr. topografic	Suprafața* (mp)	Observații / Referințe
A1		16	Sector cadastral:6 Teren imprejmuit;

B. Partea II. Proprietari și acte

Inscrieri privitoare la dreptul de proprietate și alte drepturi reale		Referințe
247 / 02/12/2022		
Act Normativ nr. 7, din 13/03/1996 emis de PARLAMENTUL ROMANIEI;		
B1	Intabulare, drept de PROPRIETATE, dobândit prin Lege, cota actuala 1/1 1) NEIDENTIFICAT NEIDENTIFICAT	A1
Act Administrativ nr. 6139, din 24/11/2022 emis de Primaria Comunei Panaci;		
B2	Se noteaza posesia factica in favoarea lui 1) APAN MIHAELA	A1

C. Partea III. SARCINI .

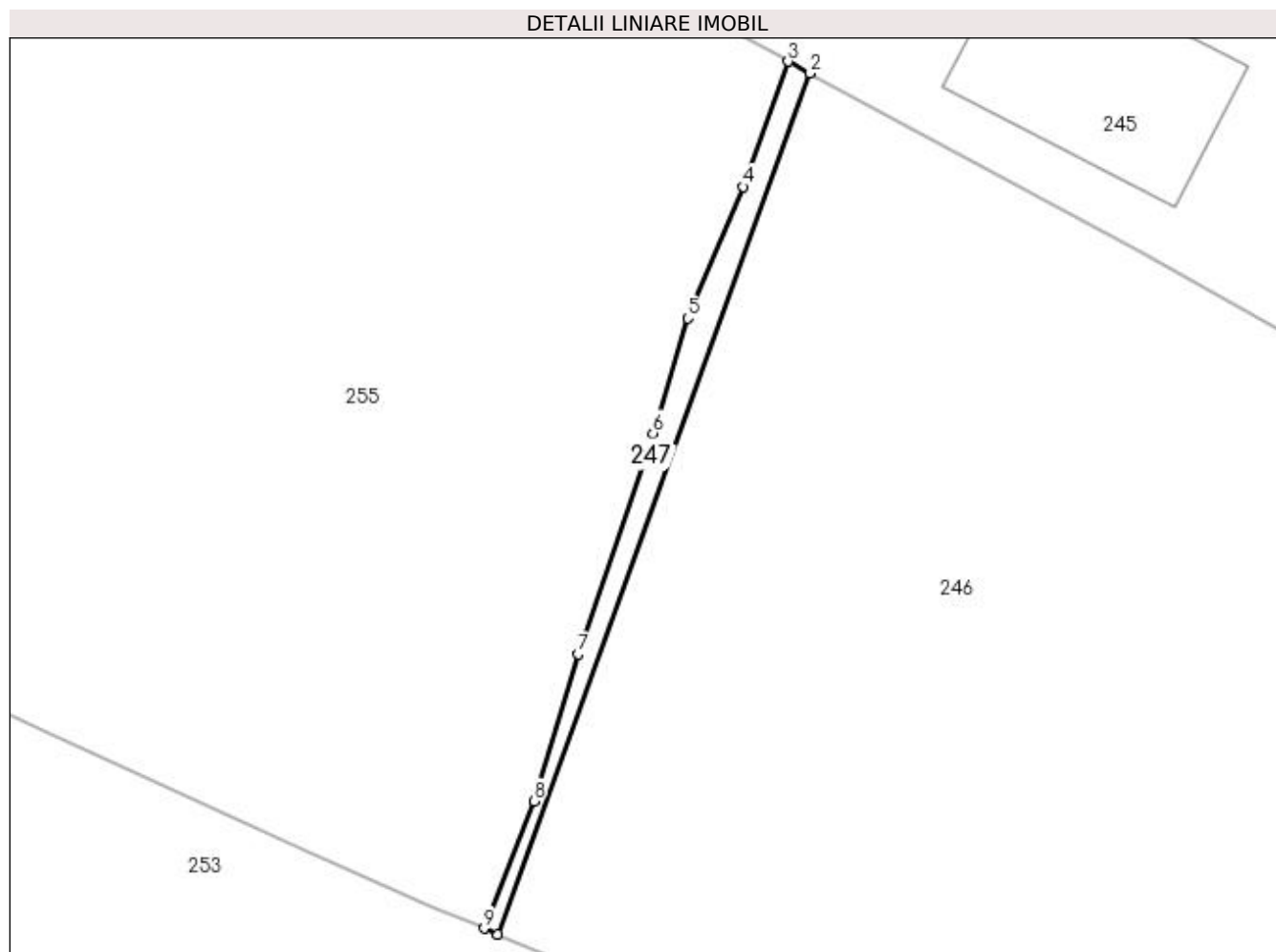
Inscrieri privind dezmembramintele dreptului de proprietate, drepturi reale de garanție și sarcini	Referințe
NU SUNT	

Anexa Nr. 1 La Partea I

Teren

Nr cadastral	Suprafața (mp)*	Observații / Referințe
	16	

* Suprafața este determinată în planul de proiecție Stereo 70.



Date referitoare la teren

Crt	Categorie folosință	Intra vilan	Suprafața (mp)	Tarla	Parcelă	Nr. topo	Observații / Referințe
1	faneata	DA	16	-	-	-	

Lungime Segmente

1) Valorile lungimilor segmentelor sunt obținute din proiecție în plan.

Punct început	X / Y	Punct sfârșit	X / Y	Lungime segment (** (m)
1	528.558,903 639.817,994	2	528.567,754 639.842,384	25.946
2	528.567,754 639.842,384	3	528.567,13 639.842,72	0.709
3	528.567,13 639.842,72	4	528.565,85 639.839,17	3.774
4	528.565,85 639.839,17	5	528.564,28 639.835,45	4.038
5	528.564,28 639.835,45	6	528.563,3 639.832,19	3.404

Punct început	X / Y	Punct sfârșit	X / Y	Lungime segment (** (m)
6	528.563,3 639.832,19	7	528.561,17 639.825,93	6.612
7	528.561,17 639.825,93	8	528.559,92 639.821,77	4.344
8	528.559,92 639.821,77	9	528.558,512 639.818,158	3.877
9	528.558,512 639.818,158	1	528.558,903 639.817,994	0.424

** Lungimile segmentelor sunt determinate în planul de proiecție Stereo 70 și sunt rotunjite la 1 milimetru.

*** Distanța dintre puncte este formată din segmente cumulate ce sunt mai mici decât valoarea 1 milimetru.

**DATE DESPRE IMOBILUL NR. 248**

Oficiul de Cadastru și Publicitate Imobiliară SUCEAVA
Biroul de Cadastru și Publicitate Imobiliară Vatra Dornei

A. Partea I. Descrierea imobilului

TEREN Intravilan

Adresa: Loc. Panaci, Jud. Suceava

Nr. Crt	Nr cadastral Nr. topografic	Suprafața* (mp)	Observații / Referințe
A1		1.055	Sector cadastral:6 Teren imprejmuit;

Construcții

Crt	Nr cadastral Nr. topografic	Adresa	Observații / Referințe
A1.1		Loc. Panaci, Jud. Suceava	Nr. niveluri:2; S. construita la sol:77 mp; Locuinta
A1.2		Loc. Panaci, Jud. Suceava	Nr. niveluri:1; S. construita la sol:22 mp; Anexa

B. Partea II. Proprietari și acte

Inscrieri privitoare la dreptul de proprietate și alte drepturi reale		Referințe
248 / 02/12/2022		
Act Normativ nr. 7, din 13/03/1996 emis de PARLAMENTUL ROMANIEI;		
B1	Intabulare, drept de PROPRIETATE, dobandit prin Lege, cota actuala 1/1 1) NEIDENTIFICAT NEIDENTIFICAT	A1
Act Administrativ nr. 6106, din 23/11/2022 emis de Primaria Comunei Panaci;		
B2	Se noteaza posesia factica in favoarea lui 1) BILBOREANU CRISTIAN-EUGEN	A1
Act Administrativ nr. 6190, din 28/11/2022 emis de Primaria Comunei Panaci;		
B3	Intabulare, drept de PROPRIETATE, dobandit prin Lege, cota actuala 1/1 1) BILBOREANU CRISTIAN-EUGEN	A1.1, A1.2

C. Partea III. SARCINI .

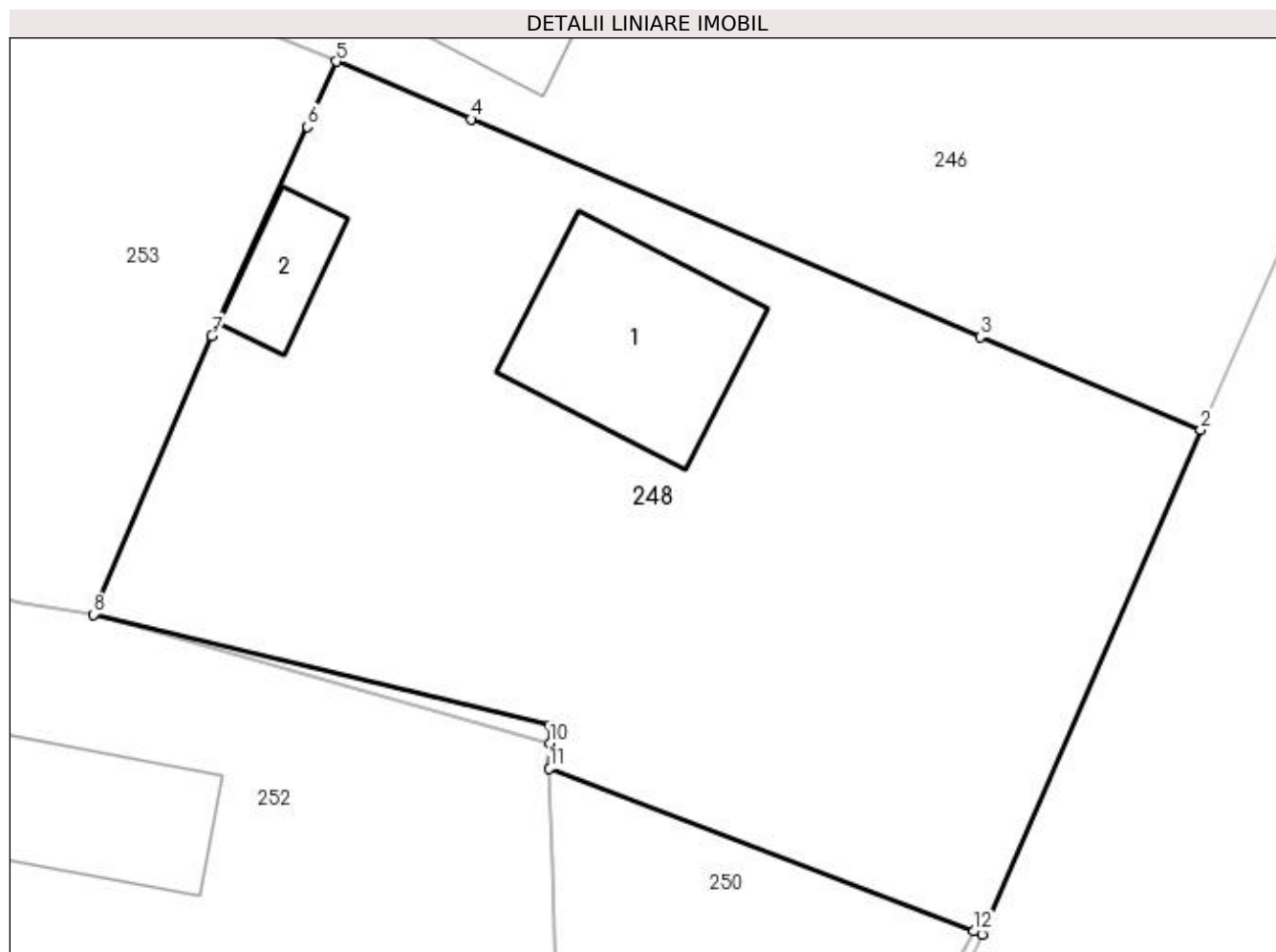
Inscrieri privind dezmembramintele dreptului de proprietate, drepturi reale de garanție și sarcini	Referințe
NU SUNT	

Anexa Nr. 1 La Partea I

Teren

Nr cadastral	Suprafața (mp)*	Observații / Referințe
	1.055	

* Suprafața este determinată în planul de proiecție Stereo 70.



Date referitoare la teren

Crt	Categorie folosință	Intra vilan	Suprafața (mp)	Tarla	Parcelă	Nr. topo	Observații / Referințe
1	curți constructii	DA	500	-	-	-	
2	faneata	DA	555	-	-	-	

Date referitoare la construcții

Crt	Număr	Destinație construcție	Supraf. (mp)	Situație juridică	Observații / Referințe
A1.1		construcții de locuințe	77	Cu acte	Nr. niveluri:2; S. construita la sol:77 mp; Locuinta
A1.2		construcții anexa	22	Cu acte	Nr. niveluri:1; S. construita la sol:22 mp; Anexa

Lungime Segmente

1) Valorile lungimilor segmentelor sunt obținute din proiecție în plan.

Punct început	X / Y	Punct sfârșit	X / Y	Lungime segment (** (m)
1	528.609,776 639.769,61	2	528.619,547 639.792,147	24.564
2	528.619,547 639.792,147	3	528.609,7 639.796,29	10.683

Punct început	X / Y	Punct sfârșit	X / Y	Lungime segment (** (m)
3	528.609,7 639.796,29	4	528.586,95 639.806,0	24.736
4	528.586,95 639.806,0	5	528.580,93 639.808,58	6.55
5	528.580,93 639.808,58	6	528.579,65 639.805,67	3.179
6	528.579,65 639.805,67	7	528.575,37 639.796,33	10.274
7	528.575,37 639.796,33	8	528.570,09 639.783,9	13.505
8	528.570,09 639.783,9	9	528.590,48 639.778,95	20.982
9	528.590,48 639.778,95	10	528.590,472 639.778,154	0.796
10	528.590,472 639.778,154	11	528.590,46 639.777,01	1.144
11	528.590,46 639.777,01	12	528.609,41 639.769,75	20.293
12	528.609,41 639.769,75	1	528.609,776 639.769,61	0.392

** Lungimile segmentelor sunt determinate în planul de proiecție Stereo 70 și sunt rotunjite la 1 milimetru.

*** Distanța dintre puncte este formată din segmente cumulate ce sunt mai mici decât valoarea 1 milimetru.

**DATE DESPRE IMOBILUL NR. 249**

Oficiul de Cadastru și Publicitate Imobiliară SUCEAVA
Biroul de Cadastru și Publicitate Imobiliară Vatra Dornei

A. Partea I. Descrierea imobilului

TEREN Intravilan

Adresa: Loc. Panaci, Jud. Suceava

Nr. Crt	Nr cadastral Nr. topografic	Suprafața* (mp)	Observații / Referințe
A1		17	Sector cadastral:6 Teren imprejmuit;

B. Partea II. Proprietari și acte

Inscrieri privitoare la dreptul de proprietate și alte drepturi reale		Referințe
249 / 02/12/2022		
Act Normativ nr. 7, din 13/03/1996 emis de PARLAMENTUL ROMANIEI;		
B1	Intabulare, drept de PROPRIETATE, dobândit prin Lege, cota actuala 1/1 1) NEIDENTIFICAT NEIDENTIFICAT	A1
Act Administrativ nr. 6104, din 23/11/2022 emis de Primaria Comunei Panaci;		
B2	Se noteaza posesia factica in favoarea lui 1) BILBOREANU LAURENTIU-IOAN	A1

C. Partea III. SARCINI .

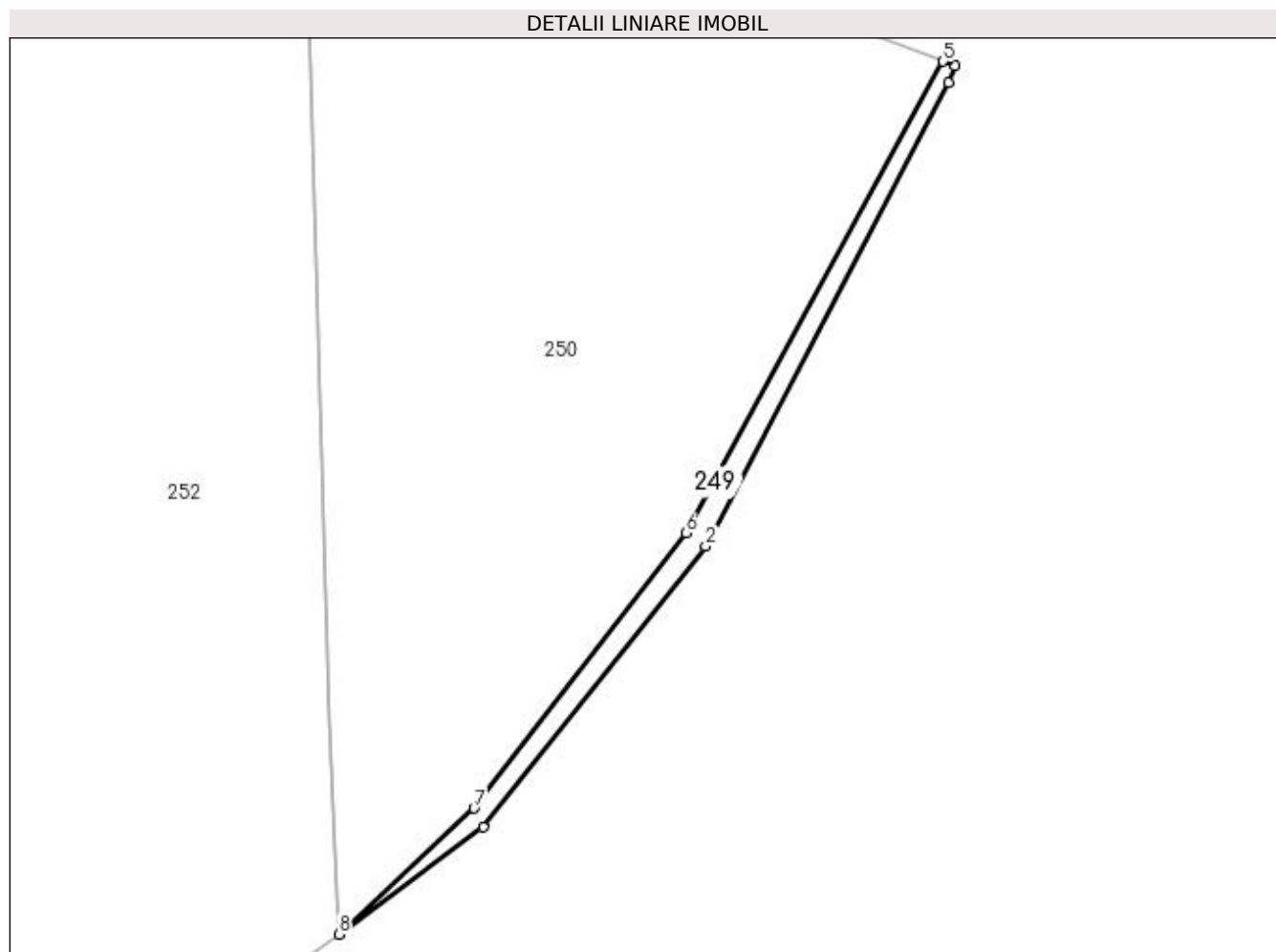
Inscrieri privind dezmembramintele dreptului de proprietate, drepturi reale de garanție și sarcini	Referințe
NU SUNT	

Anexa Nr. 1 La Partea I

Teren

Nr cadastral	Suprafața (mp)*	Observații / Referințe
	17	

* Suprafața este determinată în planul de proiecție Stereo 70.



Date referitoare la teren

Crt	Categorie folosință	Intra vilan	Suprafața (mp)	Tarla	Parcelă	Nr. topo	Observații / Referințe
1	faneata	DA	17	-	-	-	

Lungime Segmente

1) Valorile lungimilor segmentelor sunt obținute din proiecție în plan.

Punct început	X / Y	Punct sfârșit	X / Y	Lungime segment (** (m)
1	528.595,807 639.747,108	2	528.602,384 639.755,411	10.592
2	528.602,384 639.755,411	3	528.609,563 639.769,119	15.474
3	528.609,563 639.769,119	4	528.609,776 639.769,61	0.535
4	528.609,776 639.769,61	5	528.609,41 639.769,75	0.392
5	528.609,41 639.769,75	6	528.601,795 639.755,817	15.878

Punct început	X / Y	Punct sfârșit	X / Y	Lungime segment (** (m)
6	528.601,795 639.755,817	7	528.595,536 639.747,668	10.275
7	528.595,536 639.747,668	8	528.591,53 639.743,939	5.473
8	528.591,53 639.743,939	1	528.595,807 639.747,108	5.323

** Lungimile segmentelor sunt determinate în planul de proiecție Stereo 70 și sunt rotunjite la 1 milimetru.

*** Distanța dintre puncte este formată din segmente cumulate ce sunt mai mici decât valoarea 1 milimetru.

**DATE DESPRE IMOBILUL NR. 250**

Oficiul de Cadastru și Publicitate Imobiliară SUCEAVA
 Biroul de Cadastru și Publicitate Imobiliară Vatra Dornei

A. Partea I. Descrierea imobilului

TEREN Intravilan

Nr. CF vechi:62
 Nr. cadastral vechi:207

Adresa: Loc. Panaci, Jud. Suceava

Nr. Crt	Nr cadastral Nr. topografic	Suprafața* (mp)	Observații / Referințe
A1	31737	341	Sector cadastral:6 Teren imprejmuit;

B. Partea II. Proprietari și acte

Inscrieri privitoare la dreptul de proprietate și alte drepturi reale		Referințe
8418 / 31/05/2021		
Act Notarial nr. 464, din 29/05/2021 emis de AGACHE DUMITRITA GABRIELA;		
B2	Intabulare, drept de PROPRIETATE, bun propriu, dobandit prin Conventie, cota actuala 1/1, cota initiala 1/1 1) BILBOREANU LAURENTIU-IOAN	A1

C. Partea III. SARCINI .

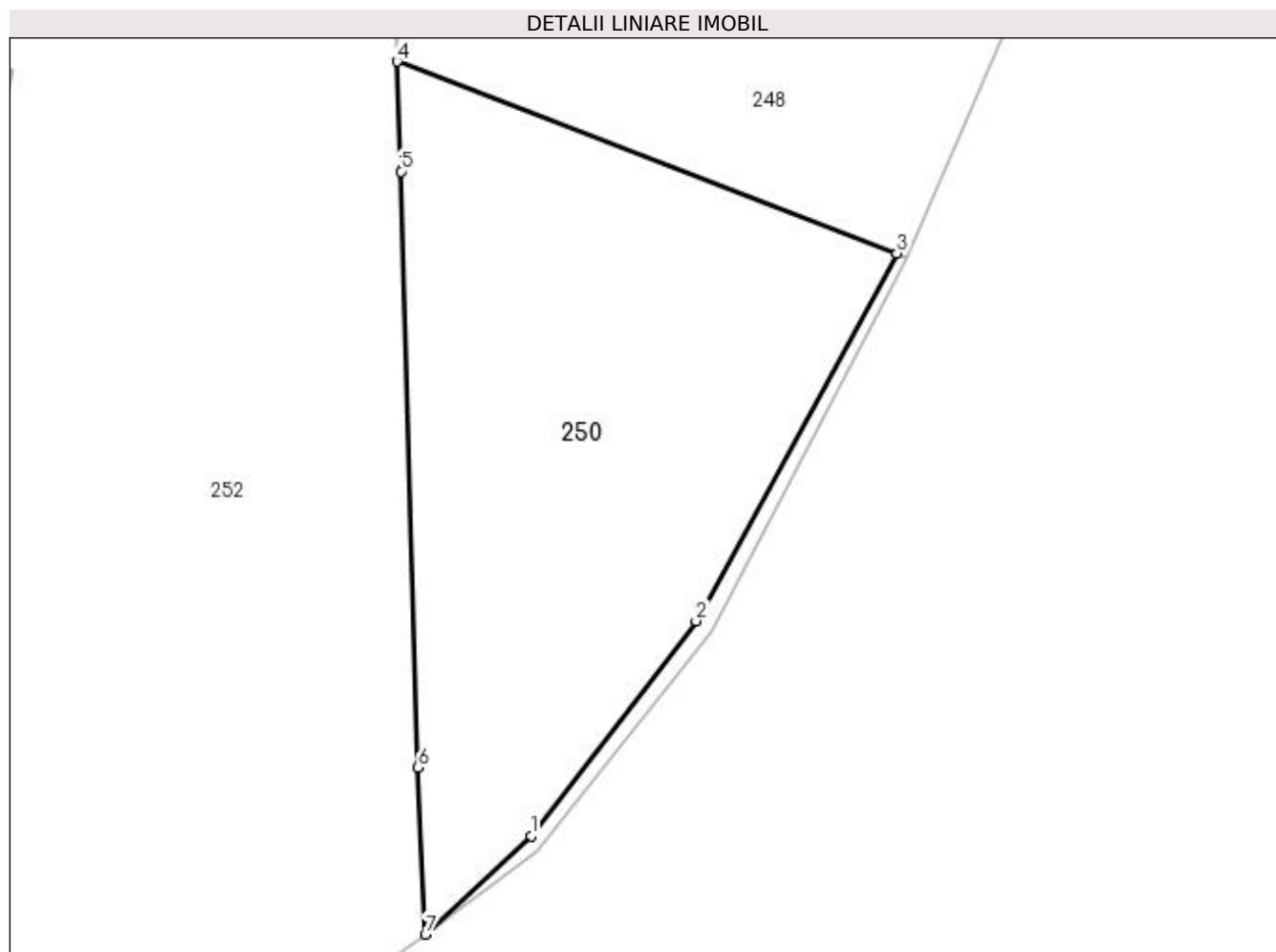
Inscrieri privind dezmembramintele dreptului de proprietate, drepturi reale de garanție și sarcini	Referințe
NU SUNT	

Anexa Nr. 1 La Partea I

Teren

Nr cadastral	Suprafața (mp)*	Observații / Referințe
31737	341	

* Suprafața este determinată în planul de proiecție Stereo 70.



Date referitoare la teren

Crt	Categorie folosință	Intra vilan	Suprafața (mp)	Tarla	Parcelă	Nr. topo	Observații / Referințe
1	arabil	DA	341	-	-	-	

Lungime Segmente

1) Valorile lungimilor segmentelor sunt obținute din proiecție în plan.

Punct început	X / Y	Punct sfârșit	X / Y	Lungime segment (** (m)
1	528.595,536 639.747,668	2	528.601,795 639.755,817	10.275
2	528.601,795 639.755,817	3	528.609,41 639.769,75	15.878
3	528.609,41 639.769,75	4	528.590,46 639.777,01	20.293
4	528.590,46 639.777,01	5	528.590,61 639.772,84	4.173
5	528.590,61 639.772,84	6	528.591,24 639.750,26	22.589

Punct început	X / Y	Punct sfârșit	X / Y	Lungime segment (** (m)
6	528.591,24 639.750,26	7	528.591,53 639.743,939	6.328
7	528.591,53 639.743,939	1	528.595,536 639.747,668	5.473

** Lungimile segmentelor sunt determinate în planul de proiecție Stereo 70 și sunt rotunjite la 1 milimetru.

*** Distanța dintre puncte este formată din segmente cumulate ce sunt mai mici decât valoarea 1 milimetru.

**DATE DESPRE IMOBILUL NR. 251**

Oficiul de Cadastru și Publicitate Imobiliară SUCEAVA
Biroul de Cadastru și Publicitate Imobiliară Vatra Dornei

A. Partea I. Descrierea imobilului

TEREN Intravilan

Adresa: Loc. Panaci, Jud. Suceava

Nr. Crt	Nr cadastral Nr. topografic	Suprafața* (mp)	Observații / Referințe
A1		8	Sector cadastral:6 Teren imprejmuit;

B. Partea II. Proprietari și acte

Inscrieri privitoare la dreptul de proprietate și alte drepturi reale		Referințe
251 / 02/12/2022		
Act Normativ nr. 7, din 13/03/1996 emis de Parlamentul Romaniei;		
B1	Inscrierea provizorie, drept de PROPRIETATE, dobandit prin Lege, cota actuala 1/1, cota initiala 1/1 1) COMUNA PANACI, CIF:4326892	A1

C. Partea III. SARCINI .

Inscrieri privind dezmembramintele dreptului de proprietate, drepturi reale de garanție și sarcini	Referințe
NU SUNT	

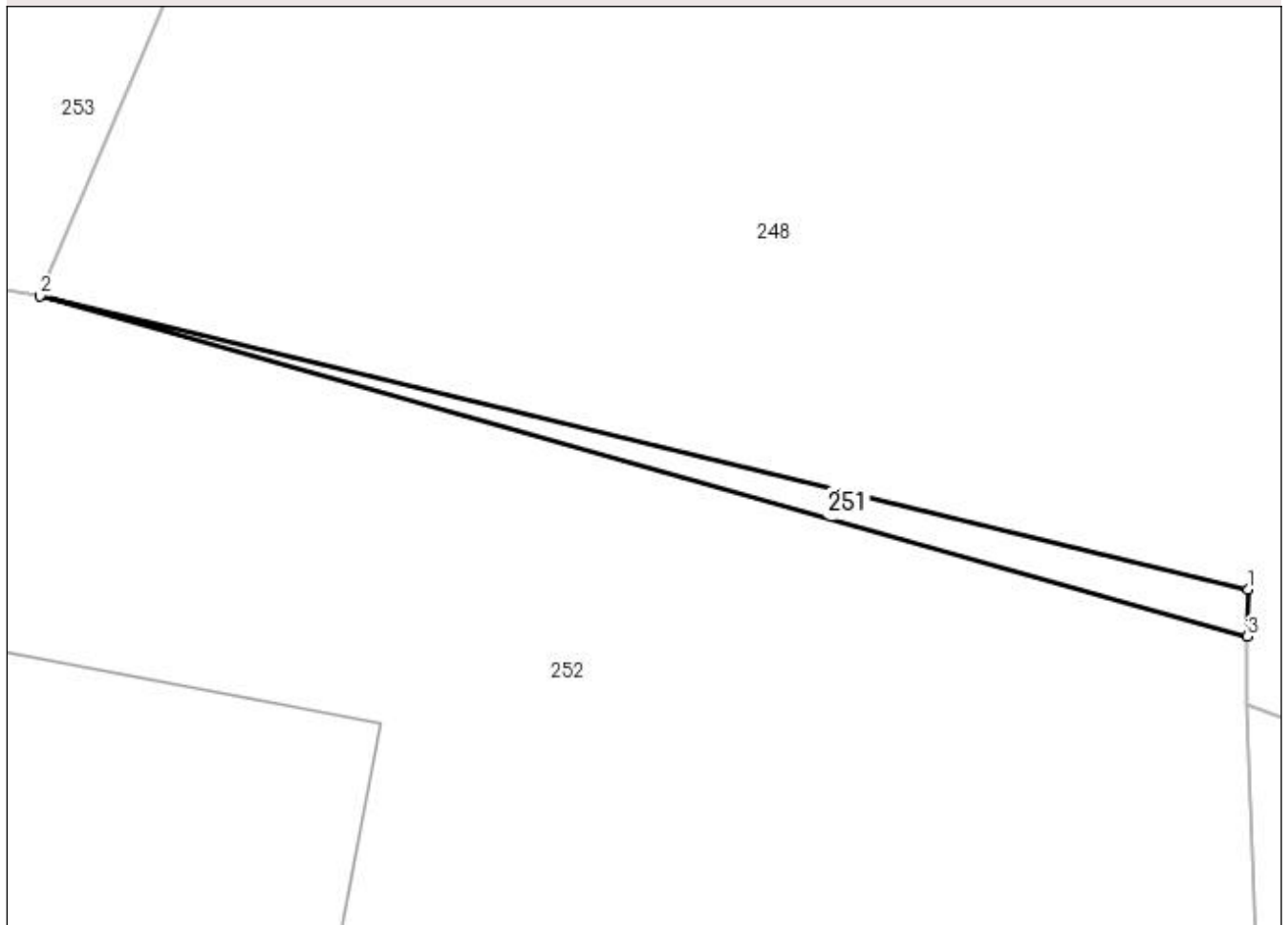
Anexa Nr. 1 La Partea I

Teren

Nr cadastral	Suprafața (mp)*	Observații / Referințe
	8	

* Suprafața este determinată în planul de proiecție Stereo 70.

DETALII LINIARE IMOBIL



Date referitoare la teren

Crt	Categorie folosință	Intra vilan	Suprafața (mp)	Tarla	Parcelă	Nr. topo	Observații / Referințe
1	faneata	DA	8	-	-	-	

Lungime Segmente

1) Valorile lungimilor segmentelor sunt obținute din proiecție în plan.

Punct început	X / Y	Punct sfârșit	X / Y	Lungime segment (** (m)
1	528.590,48 639.778,95	2	528.570,09 639.783,9	20.982
2	528.570,09 639.783,9	3	528.590,472 639.778,154	21.176
3	528.590,472 639.778,154	1	528.590,48 639.778,95	0.796

** Lungimile segmentelor sunt determinate în planul de proiecție Stereo 70 și sunt rotunjite la 1 milimetru.

*** Distanța dintre puncte este formată din segmente cumulate ce sunt mai mici decât valoarea 1 milimetru.

**DATE DESPRE IMOBILUL NR. 252**

Oficiul de Cadastru și Publicitate Imobiliară SUCEAVA
Biroul de Cadastru și Publicitate Imobiliară Vatra Dornei

A. Partea I. Descrierea imobilului

TEREN Intravilan

Adresa: Loc. Panaci, Jud. Suceava

Nr. Crt	Nr cadastral Nr. topografic	Suprafața* (mp)	Observații / Referințe
A1	30293	1.889	Sector cadastral:6 Teren imprejmuit;

Construcții

Crt	Nr cadastral Nr. topografic	Adresa	Observații / Referințe
A1.1	30293-C1	Loc. Panaci, Jud. Suceava	Nr. niveluri:1; S. construita la sol:56 mp; casă

B. Partea II. Proprietari și acte

Inscrieri privitoare la dreptul de proprietate și alte drepturi reale		Referințe
88 / 06/01/2011		
Act Notarial nr. 11, din 06/01/2011 emis de BNP ROTARU RAUL GABRIEL (act administrativ nr. 24/04-01-2011 emis de PRIMARIA COMUNEI PANACI);		
B1	Intabulare, drept de PROPRIETATE bun comun, dobandit prin Conventie, cota actuala 1/1, cota initiala 1/1 1) ACUJBOAIE VIOLETA, ,soție 2) ACUJBOAIE NICOLAE-CRISTINEL, ,soț lipsa CNP	A1, A1.1

C. Partea III. SARCINI .

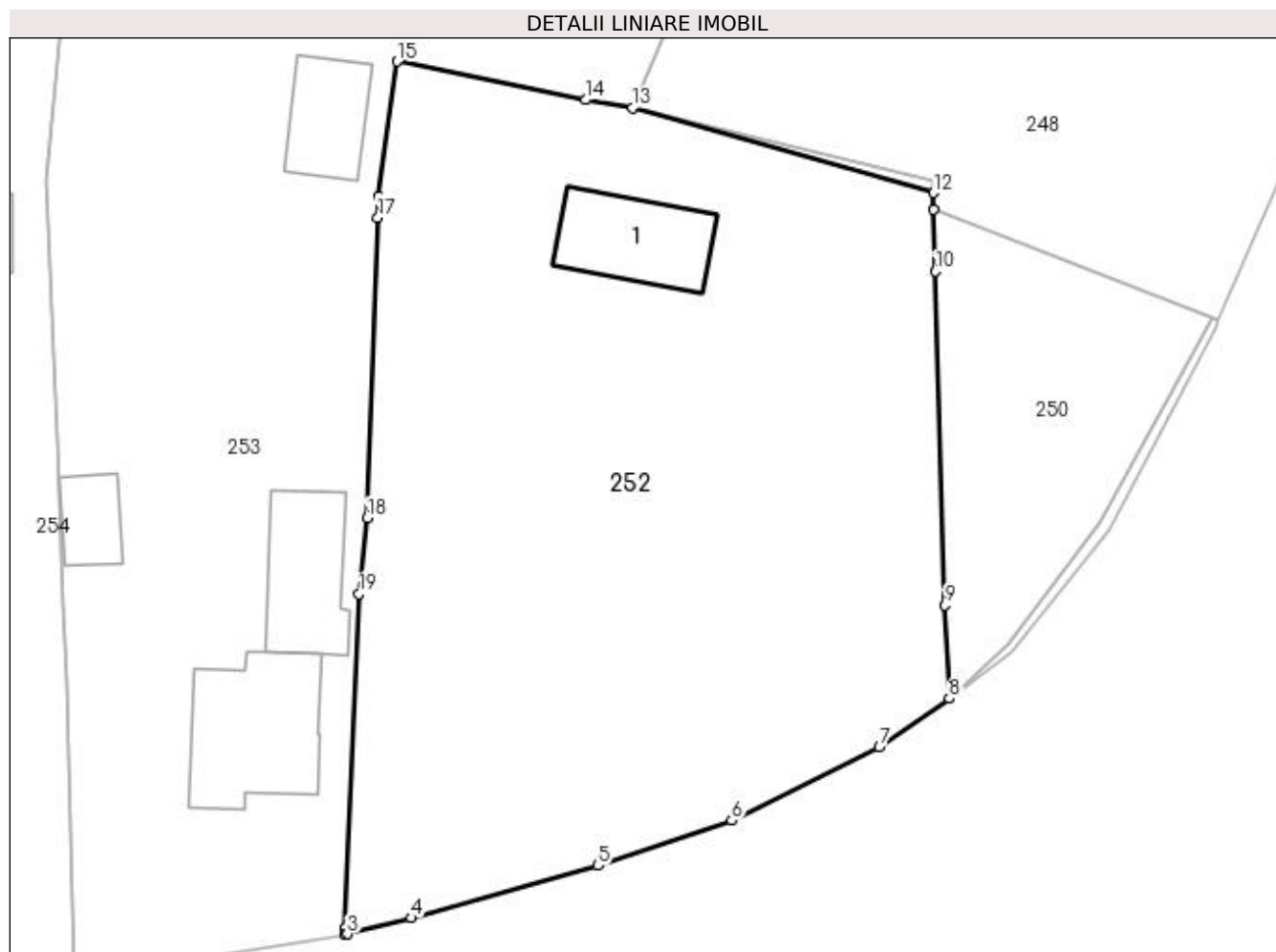
Inscrieri privind dezmembramintele dreptului de proprietate, drepturi reale de garanție și sarcini	Referințe
NU SUNT	

Anexa Nr. 1 La Partea I

Teren

Nr cadastral	Suprafața (mp)*	Observații / Referințe
30293	1.889	

* Suprafața este determinată în planul de proiecție Stereo 70.



Date referitoare la teren

Crt	Categorie folosință	Intra vilan	Suprafața (mp)	Tarla	Parcelă	Nr. topo	Observații / Referințe
1	curți constructii	DA	1.889	-	-	-	

Date referitoare la construcții

Crt	Număr	Destinație construcție	Supraf. (mp)	Situație juridică	Observații / Referințe
A1.1	30293-C1	construcții de locuințe	56	Cu acte	Nr. niveluri:1; S. construita la sol:56 mp; casă

Lungime Segmente

1) Valorile lungimilor segmentelor sunt obținute din proiecție în plan.

Punct început	X / Y	Punct sfârșit	X / Y	Lungime segment (** (m)
1	528.550,63 639.728,42	2	528.550,635 639.727,978	0.442
2	528.550,635 639.727,978	3	528.550,784 639.728,002	0.151
3	528.550,784 639.728,002	4	528.555,146 639.729,086	4.495
4	528.555,146 639.729,086	5	528.567,779 639.732,635	13.122

Punct început	X / Y	Punct sfârșit	X / Y	Lungime segment (** (m)
5	528.567,779 639.732,635	6	528.576,815 639.735,684	9.537
6	528.576,815 639.735,684	7	528.586,797 639.740,63	11.14
7	528.586,797 639.740,63	8	528.591,53 639.743,939	5.775
8	528.591,53 639.743,939	9	528.591,24 639.750,26	6.328
9	528.591,24 639.750,26	10	528.590,61 639.772,84	22.589
10	528.590,61 639.772,84	11	528.590,46 639.777,01	4.173
11	528.590,46 639.777,01	12	528.590,472 639.778,154	1.144
12	528.590,472 639.778,154	13	528.570,09 639.783,9	21.176
13	528.570,09 639.783,9	14	528.566,92 639.784,44	3.216
14	528.566,92 639.784,44	15	528.554,17 639.787,04	13.012
15	528.554,17 639.787,04	16	528.552,88 639.777,95	9.181
16	528.552,88 639.777,95	17	528.552,85 639.776,49	1.46
17	528.552,85 639.776,49	18	528.552,15 639.756,14	20.362
18	528.552,15 639.756,14	19	528.551,58 639.751,01	5.162
19	528.551,58 639.751,01	1	528.550,63 639.728,42	22.61

** Lungimile segmentelor sunt determinate în planul de proiecție Stereo 70 și sunt rotunjite la 1 milimetru.

*** Distanța dintre puncte este formată din segmente cumulate ce sunt mai mici decât valoarea 1 milimetru.

**DATE DESPRE IMOBILUL NR. 253**

Oficiul de Cadastru și Publicitate Imobiliară SUCEAVA
Biroul de Cadastru și Publicitate Imobiliară Vatra Dornei

A. Partea I. Descrierea imobilului

TEREN Intravilan

Adresa: Loc. Panaci, Jud. Suceava

Nr. Crt	Nr cadastral Nr. topografic	Suprafața* (mp)	Observații / Referințe
A1		2.691	Sector cadastral:6 Teren imprejmuit;

Construcții

Crt	Nr cadastral Nr. topografic	Adresa	Observații / Referințe
A1.1		Loc. Panaci, Jud. Suceava	Nr. niveluri:2; S. construita la sol:82 mp; Locuinta
A1.2		Loc. Panaci, Jud. Suceava	Nr. niveluri:1; S. construita la sol:57 mp; Anexa
A1.3		Loc. Panaci, Jud. Suceava	Nr. niveluri:1; S. construita la sol:24 mp; Anexa
A1.4		Loc. Panaci, Jud. Suceava	Nr. niveluri:1; S. construita la sol:40 mp; Anexa

B. Partea II. Proprietari și acte

Inscrieri privitoare la dreptul de proprietate și alte drepturi reale		Referințe
253 / 02/12/2022		
Act Normativ nr. 7, din 13/03/1996 emis de PARLAMENTUL ROMANIEI;		
B1	Intabulare, drept de PROPRIETATE, dobandit prin Lege, cota actuala 1/1 1) NEIDENTIFICAT NEIDENTIFICAT	A1
Act Administrativ nr. 6030, din 21/11/2022 emis de Primaria Comunei Panaci;		
B2	Se noteaza posesia factica in favoarea lui 1) HRITUC ELISABETA-ELENA	A1
Act Administrativ nr. 6190, din 28/11/2022 emis de Primaria Comunei Panaci;		
B3	Intabulare, drept de PROPRIETATE, dobandit prin Lege, cota actuala 1/1 1) HRITUC PETRU 2) HRITUC ELISABETA-ELENA	A1.1, A1.2, A1.3, A1.4

C. Partea III. SARCINI .

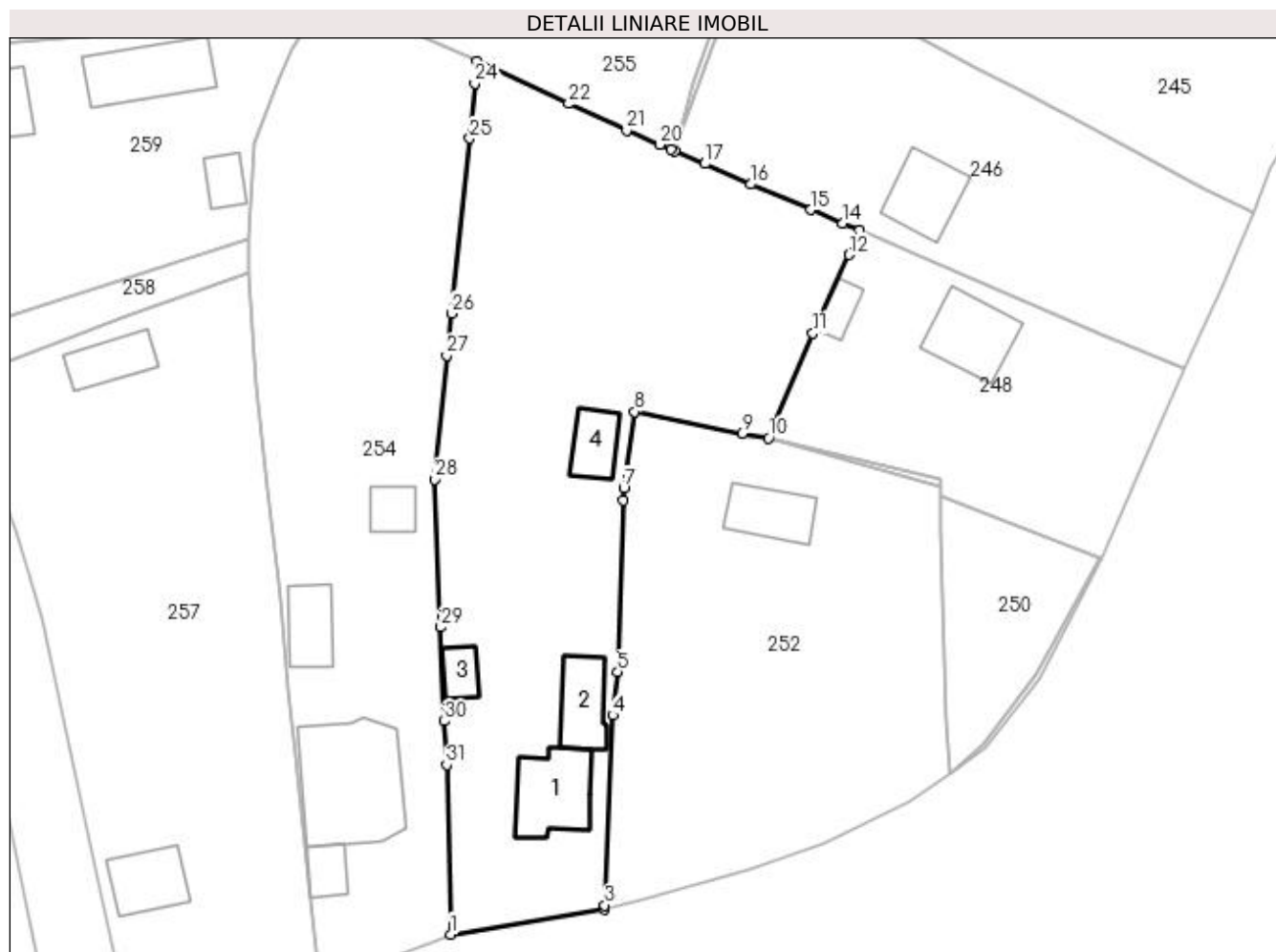
Inscrieri privind dezmembramintele dreptului de proprietate, drepturi reale de garanție și sarcini	Referințe
NU SUNT	

Anexa Nr. 1 La Partea I

Teren

Nr cadastral	Suprafața (mp)*	Observații / Referințe
	2.691	

* Suprafața este determinată în planul de proiecție Stereo 70.



Date referitoare la teren

Crt	Categorie folosință	Intra vilan	Suprafața (mp)	Tarla	Parcelă	Nr. topo	Observații / Referințe
1	curți constructii	DA	900	-	-	-	
2	faneata	DA	1.791	-	-	-	

Date referitoare la construcții

Crt	Număr	Destinație construcție	Supraf. (mp)	Situație juridică	Observații / Referințe
A1.1		construcții de locuințe	82	Cu acte	Nr. niveluri:2; S. construita la sol:82 mp; Locuinta
A1.2		construcții anexa	57	Cu acte	Nr. niveluri:1; S. construita la sol:57 mp; Anexa
A1.3		construcții anexa	24	Cu acte	Nr. niveluri:1; S. construita la sol:24 mp; Anexa
A1.4		construcții anexa	40	Cu acte	Nr. niveluri:1; S. construita la sol:40 mp; Anexa

Lungime Segmente

1) Valorile lungimilor segmentelor sunt obținute din proiecție în plan.

Punct început	X / Y	Punct sfârșit	X / Y	Lungime segment (** (m))	Punct început	X / Y	Punct sfârșit	X / Y	Lungime segment (** (m))

Punct început	X / Y	Punct sfârșit	X / Y	Lungime segment (** (m))
1	528.532,281 639.724,97	2	528.550,635 639.727,978	18.599
3	528.550,63 639.728,42	4	528.551,58 639.751,01	22.61
5	528.552,15 639.756,14	6	528.552,85 639.776,49	20.362
7	528.552,88 639.777,95	8	528.554,17 639.787,04	9.181
9	528.566,92 639.784,44	10	528.570,09 639.783,9	3.216
11	528.575,37 639.796,33	12	528.579,65 639.805,67	10.274
13	528.580,93 639.808,58	14	528.578,89 639.809,42	2.206
15	528.575,12 639.811,03	16	528.567,98 639.814,04	7.749
17	528.562,53 639.816,47	18	528.558,903 639.817,994	3.934
19	528.558,512 639.818,158	20	528.557,15 639.818,73	1.477
21	528.553,21 639.820,45	22	528.546,36 639.823,59	7.535
23	528.535,47 639.828,62	24	528.535,17 639.826,01	2.627
25	528.534,59 639.819,49	26	528.532,41 639.798,71	20.894
27	528.531,83 639.793,72	28	528.530,38 639.779,0	14.791
29	528.531,14 639.761,43	30	528.531,56 639.750,29	11.148
31	528.531,841 639.745,11	1	528.532,281 639.724,97	20.145

Punct început	X / Y	Punct sfârșit	X / Y	Lungime segment (** (m))
2	528.550,635 639.727,978	3	528.550,63 639.728,42	0.442
4	528.551,58 639.751,01	5	528.552,15 639.756,14	5.162
6	528.552,85 639.776,49	7	528.552,88 639.777,95	1.46
8	528.554,17 639.787,04	9	528.566,92 639.784,44	13.012
10	528.570,09 639.783,9	11	528.575,37 639.796,33	13.505
12	528.579,65 639.805,67	13	528.580,93 639.808,58	3.179
14	528.578,89 639.809,42	15	528.575,12 639.811,03	4.099
16	528.567,98 639.814,04	17	528.562,53 639.816,47	5.967
18	528.558,903 639.817,994	19	528.558,512 639.818,158	0.424
20	528.557,15 639.818,73	21	528.553,21 639.820,45	4.299
22	528.546,36 639.823,59	23	528.535,47 639.828,62	11.996
24	528.535,17 639.826,01	25	528.534,59 639.819,49	6.546
26	528.532,41 639.798,71	27	528.531,83 639.793,72	5.024
28	528.530,38 639.779,0	29	528.531,14 639.761,43	17.586
30	528.531,56 639.750,29	31	528.531,841 639.745,11	5.188

** Lungimile segmentelor sunt determinate în planul de proiecție Stereo 70 și sunt rotunjite la 1 milimetru.

*** Distanța dintre puncte este formată din segmente cumulate ce sunt mai mici decât valoarea 1 milimetru.

**DATE DESPRE IMOBILUL NR. 254**

Oficiul de Cadastru și Publicitate Imobiliară SUCEAVA
Biroul de Cadastru și Publicitate Imobiliară Vatra Dornei

A. Partea I. Descrierea imobilului

TEREN Intravilan

Nr. CF vechi:392

Nr. cadastral vechi:1368

Adresa: Loc. Panaci, Jud. Suceava

Nr. Crt	Nr cadastral Nr. topografic	Suprafața* (mp)	Observații / Referințe
A1	31922	2.295	Sector cadastral:6 Teren imprejmuit;

Construcții

Crt	Nr cadastral Nr. topografic	Adresa	Observații / Referințe
A1.1	31922-C1	Loc. Panaci, Jud. Suceava	Nr. niveluri:2; S. construita la sol:167 mp; Casa de locuit, P+1E, an edific. 1999, caramida
A1.2	31922-C2	Loc. Panaci, Jud. Suceava	Nr. niveluri:1; S. construita la sol:27 mp; Foisor, an edific. 1996, lemn
A1.3	31922-C3	Loc. Panaci, Jud. Suceava	Nr. niveluri:1; S. construita la sol:49 mp; Sura, an edific. 1996, lemn
A1.4	31922-C4	Loc. Panaci, Jud. Suceava	Nr. niveluri:1; S. construita la sol:28 mp; Foisor, an edific. 1998, lemn

B. Partea II. Proprietari și acte

Inscrieri privitoare la dreptul de proprietate și alte drepturi reale		Referințe
2065 / 13/03/2008		
Act Notarial nr. 146, din 12/03/2008 emis de BNP Țicșa Artemizia;		
B1	Intabulare, drept de PROPRIETATE bun propriu, dobandit prin Conventie, cota actuala 1/1, cota initiala 1/1 1) NEGREA LIDIA <i>OBSERVATII: (provenita din conversia CF 392)</i>	A1
2024 / 11/02/2021		
Act Administrativ nr. 5408, din 02/12/2020 emis de Primaria Comunei Panaci (Act Administrativ nr. 1386/2020 emis de Primaria Comunei Panaci, Act Administrativ nr. 5/20.04.1991 emis de Primaria Comunei Panaci);		
B2	Intabulare, drept de PROPRIETATE, dobandit prin Construire, cota actuala 1/1, cota initiala 1/1 1) NEGREA MIRCEA 2) NEGREA LIDIA	A1.1, A1.2, A1.3, A1.4

C. Partea III. SARCINI .

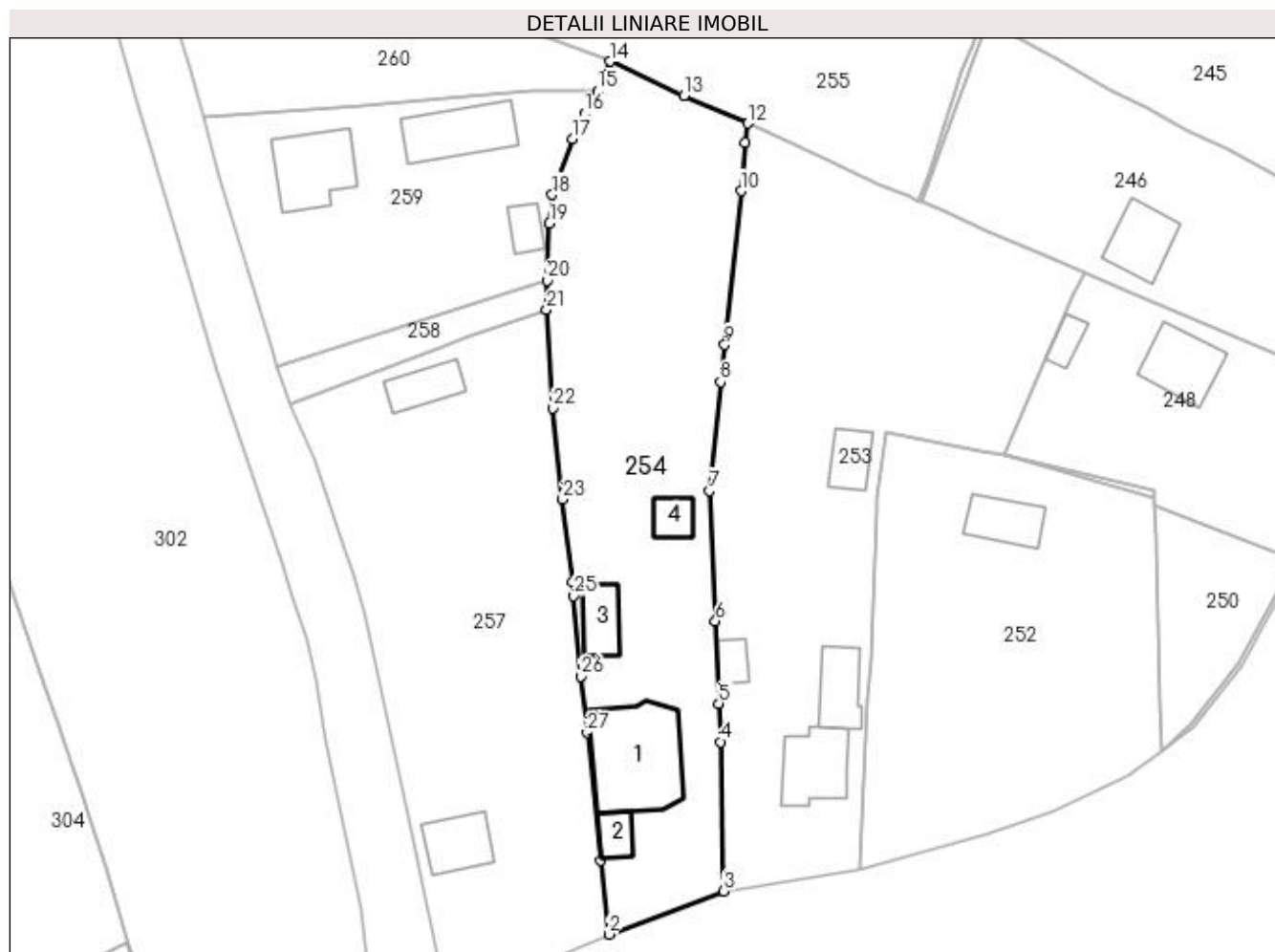
Inscrieri privind dezmembramintele dreptului de proprietate, drepturi reale de garanție și sarcini	Referințe
NU SUNT	

Anexa Nr. 1 La Partea I

Teren

Nr cadastral	Suprafața (mp)*	Observații / Referințe
31922	2.295	

* Suprafața este determinată în planul de proiecție Stereo 70.



Date referitoare la teren

Crt	Categorie folosință	Intra vilan	Suprafața (mp)	Tarla	Parcelă	Nr. topo	Observații / Referințe
1	curți constructii	DA	376	-	-	-	
2	faneata	DA	1.919	-	-	-	

Date referitoare la construcții

Crt	Număr	Destinație construcție	Supraf. (mp)	Situație juridică	Observații / Referințe
A1.1	31922-C1	construcții de locuințe	167	Cu acte	Nr. niveluri:2; S. construită la sol:167 mp; Casa de locuit, P+1E, an edific. 1999, caramida
A1.2	31922-C2	construcții anexa	27	Cu acte	Nr. niveluri:1; S. construită la sol:27 mp; Foisor, an edific. 1996, lemn
A1.3	31922-C3	construcții anexa	49	Cu acte	Nr. niveluri:1; S. construită la sol:49 mp; Sura, an edific. 1996, lemn
A1.4	31922-C4	construcții anexa	28	Cu acte	Nr. niveluri:1; S. construită la sol:28 mp; Foisor, an edific. 1998, lemn

Lungime Segmente

1) Valorile lungimilor segmentelor sunt obținute din proiecție în plan.

Punct început	X / Y	Punct sfârșit	X / Y	Lungime segment (** (m))	Punct început	X / Y	Punct sfârșit	X / Y	Lungime segment (** (m))
---------------	-------	---------------	-------	--------------------------	---------------	-------	---------------	-------	--------------------------

Punct început	X / Y	Punct sfârșit	X / Y	Lungime segment (** (m)
1	528.515,66 639.729,15	2	528.516,737 639.719,124	10.084
3	528.532,281 639.724,97	4	528.531,841 639.745,11	20.145
5	528.531,56 639.750,29	6	528.531,14 639.761,43	11.148
7	528.530,38 639.779,0	8	528.531,83 639.793,72	14.791
9	528.532,41 639.798,71	10	528.534,59 639.819,49	20.894
11	528.535,17 639.826,01	12	528.535,47 639.828,62	2.627
13	528.526,874 639.832,395	14	528.516,94 639.836,98	10.941
15	528.515,2 639.833,0	16	528.513,44 639.829,94	3.53
17	528.511,82 639.826,55	18	528.509,08 639.818,98	8.051
19	528.508,71 639.815,13	20	528.508,38 639.807,44	7.697
21	528.508,33 639.803,45	22	528.509,146 639.790,182	13.293
23	528.510,49 639.777,857	24	528.511,797 639.766,685	11.248
25	528.512,017 639.764,809	26	528.512,936 639.753,974	10.874
27	528.513,818 639.746,302	1	528.515,66 639.729,15	17.251

Punct început	X / Y	Punct sfârșit	X / Y	Lungime segment (** (m)
2	528.516,737 639.719,124	3	528.532,281 639.724,97	16.607
4	528.531,841 639.745,11	5	528.531,56 639.750,29	5.188
6	528.531,14 639.761,43	7	528.530,38 639.779,0	17.586
8	528.531,83 639.793,72	9	528.532,41 639.798,71	5.024
10	528.534,59 639.819,49	11	528.535,17 639.826,01	6.546
12	528.535,47 639.828,62	13	528.526,874 639.832,395	9.388
14	528.516,94 639.836,98	15	528.515,2 639.833,0	4.344
16	528.513,44 639.829,94	17	528.511,82 639.826,55	3.757
18	528.509,08 639.818,98	19	528.508,71 639.815,13	3.868
20	528.508,38 639.807,44	21	528.508,33 639.803,45	3.99
22	528.509,146 639.790,182	23	528.510,49 639.777,857	12.398
24	528.511,797 639.766,685	25	528.512,017 639.764,809	1.889
26	528.512,936 639.753,974	27	528.513,818 639.746,302	7.723

** Lungimile segmentelor sunt determinate în planul de proiecție Stereo 70 și sunt rotunjite la 1 milimetru.

*** Distanța dintre puncte este formată din segmente cumulate ce sunt mai mici decât valoarea 1 milimetru.

**DATE DESPRE IMOBILUL NR. 255**

Oficiul de Cadastru și Publicitate Imobiliară SUCEAVA
Biroul de Cadastru și Publicitate Imobiliară Vatra Dornei

A. Partea I. Descrierea imobilului

TEREN Intravilan

Adresa: Loc. Panaci, Jud. Suceava

Nr. Crt	Nr cadastral Nr. topografic	Suprafața* (mp)	Observații / Referințe
A1	31522	1.687	Sector cadastral:6 Teren imprejmuit;

B. Partea II. Proprietari și acte

Inscrieri privitoare la dreptul de proprietate și alte drepturi reale		Referințe
14767 / 23/09/2014		
Act Notarial nr. 348, din 22/09/2014 emis de Paziuc Camelia;		
B3	Intabulare, drept de PROPRIETATE bun comun în devălmășie, dobândit prin Conventie, cota actuala 1/1, cota initiala 1/1 1) NEGREA LIDIA , soție 2) NEGREA MIRCEA , soț	A1

C. Partea III. SARCINI .

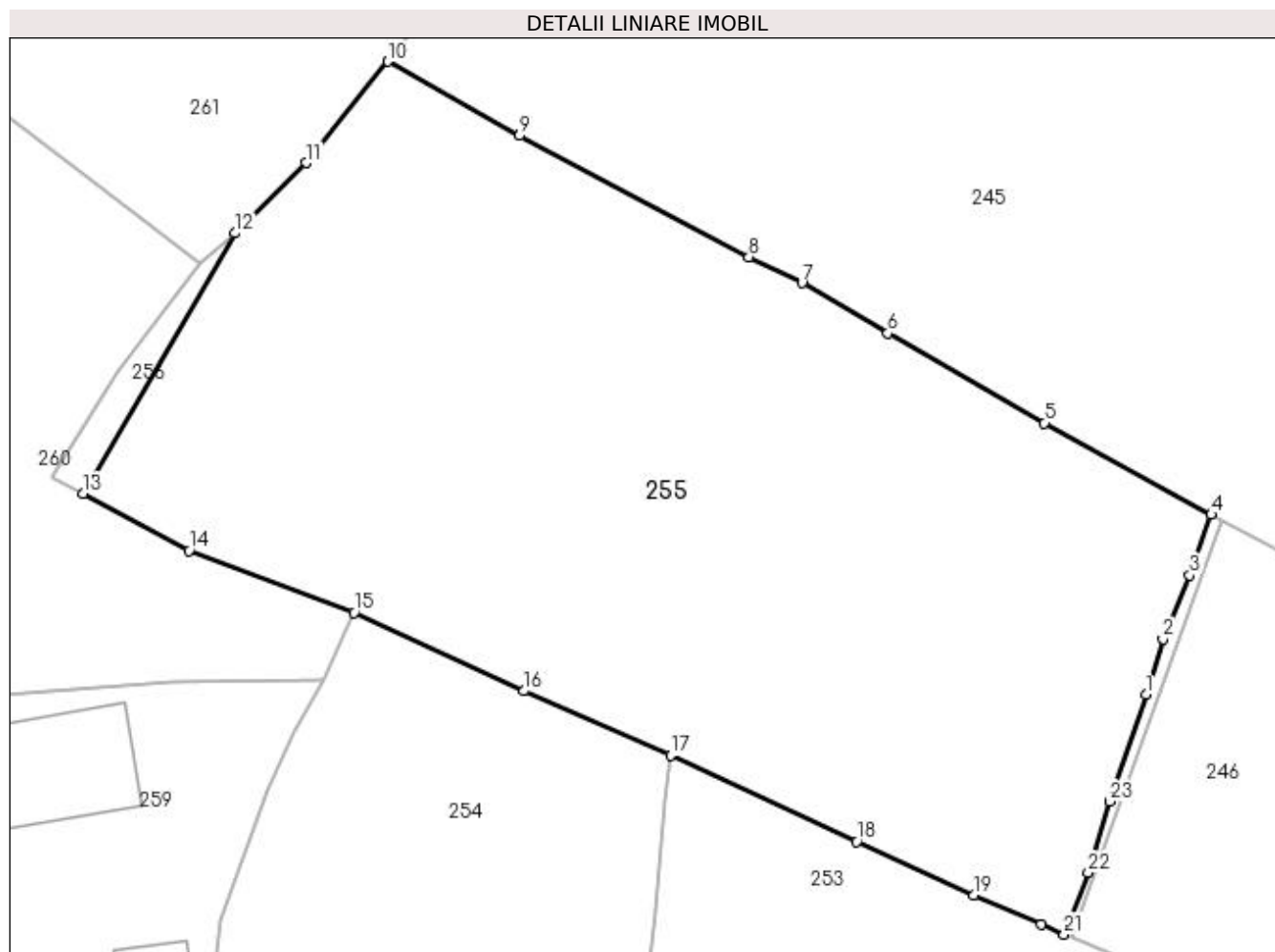
Inscrieri privind dezmembramintele dreptului de proprietate, drepturi reale de garanție și sarcini	Referințe
NU SUNT	

Anexa Nr. 1 La Partea I

Teren

Nr cadastral	Suprafața (mp)*	Observații / Referințe
31522	1.687	

* Suprafața este determinată în planul de proiecție Stereo 70.



Date referitoare la teren

Crt	Categorie folosință	Intravilan	Suprafața (mp)	Tarla	Parcelă	Nr. topo	Observații / Referințe
1	faneata	DA	1.687	-	-	-	

Lungime Segmente

1) Valorile lungimilor segmentelor sunt obținute din proiecție în plan.

Punct început	X / Y	Punct sfârșit	X / Y	Lungime segment (** (m)
1	528.563,3 639.832,19	2	528.564,28 639.835,45	3.404
3	528.565,85 639.839,17	4	528.567,13 639.842,72	3.774
5	528.557,36 639.848,08	6	528.548,17 639.853,32	10.579
7	528.543,16 639.856,27	8	528.540,05 639.857,79	3.462
9	528.526,61 639.864,89	10	528.518,92 639.869,23	8.83

Punct început	X / Y	Punct sfârșit	X / Y	Lungime segment (** (m)
2	528.564,28 639.835,45	3	528.565,85 639.839,17	4.038
4	528.567,13 639.842,72	5	528.557,36 639.848,08	11.144
6	528.548,17 639.853,32	7	528.543,16 639.856,27	5.814
8	528.540,05 639.857,79	9	528.526,61 639.864,89	15.2
10	528.518,92 639.869,23	11	528.514,15 639.863,31	7.603

Punct început	X / Y	Punct sfârșit	X / Y	Lungime segment (** (m))
11	528.514,15 639.863,31	12	528.509,96 639.859,19	5.876
13	528.501,055 639.843,939	14	528.507,27 639.840,61	7.05
15	528.516,94 639.836,98	16	528.526,874 639.832,395	10.941
17	528.535,47 639.828,62	18	528.546,36 639.823,59	11.996
19	528.553,21 639.820,45	20	528.557,15 639.818,73	4.299
21	528.558,512 639.818,158	22	528.559,92 639.821,77	3.877
23	528.561,17 639.825,93	1	528.563,3 639.832,19	6.612

Punct început	X / Y	Punct sfârșit	X / Y	Lungime segment (** (m))
12	528.509,96 639.859,19	13	528.501,055 639.843,939	17.66
14	528.507,27 639.840,61	15	528.516,94 639.836,98	10.329
16	528.526,874 639.832,395	17	528.535,47 639.828,62	9.388
18	528.546,36 639.823,59	19	528.553,21 639.820,45	7.535
20	528.557,15 639.818,73	21	528.558,512 639.818,158	1.477
22	528.559,92 639.821,77	23	528.561,17 639.825,93	4.344

** Lungimile segmentelor sunt determinate în planul de proiecție Stereo 70 și sunt rotunjite la 1 milimetru.

*** Distanța dintre puncte este formată din segmente cumulate ce sunt mai mici decât valoarea 1 milimetru.

**DATE DESPRE IMOBILUL NR. 256**

Oficiul de Cadastru și Publicitate Imobiliară SUCEAVA
Biroul de Cadastru și Publicitate Imobiliară Vatra Dornei

A. Partea I. Descrierea imobilului

TEREN Intravilan

Adresa: Loc. Panaci, Jud. Suceava

Nr. Crt	Nr cadastral Nr. topografic	Suprafața* (mp)	Observații / Referințe
A1		26	Sector cadastral:6 Teren imprejmuit;

B. Partea II. Proprietari și acte

Inscrieri privitoare la dreptul de proprietate și alte drepturi reale		Referințe
256 / 02/12/2022		
Act Normativ nr. 7, din 13/03/1996 emis de PARLAMENTUL ROMANIEI;		
B1	Intabulare, drept de PROPRIETATE, dobândit prin Lege, cota actuala 1/1 1) NEIDENTIFICAT NEIDENTIFICAT	A1
Act Administrativ nr. 6071, din 22/11/2022 emis de Primaria Comunei Panaci;		
B2	Se noteaza posesia factica in favoarea lui 1) NEGREA LIDIA	A1

C. Partea III. SARCINI .

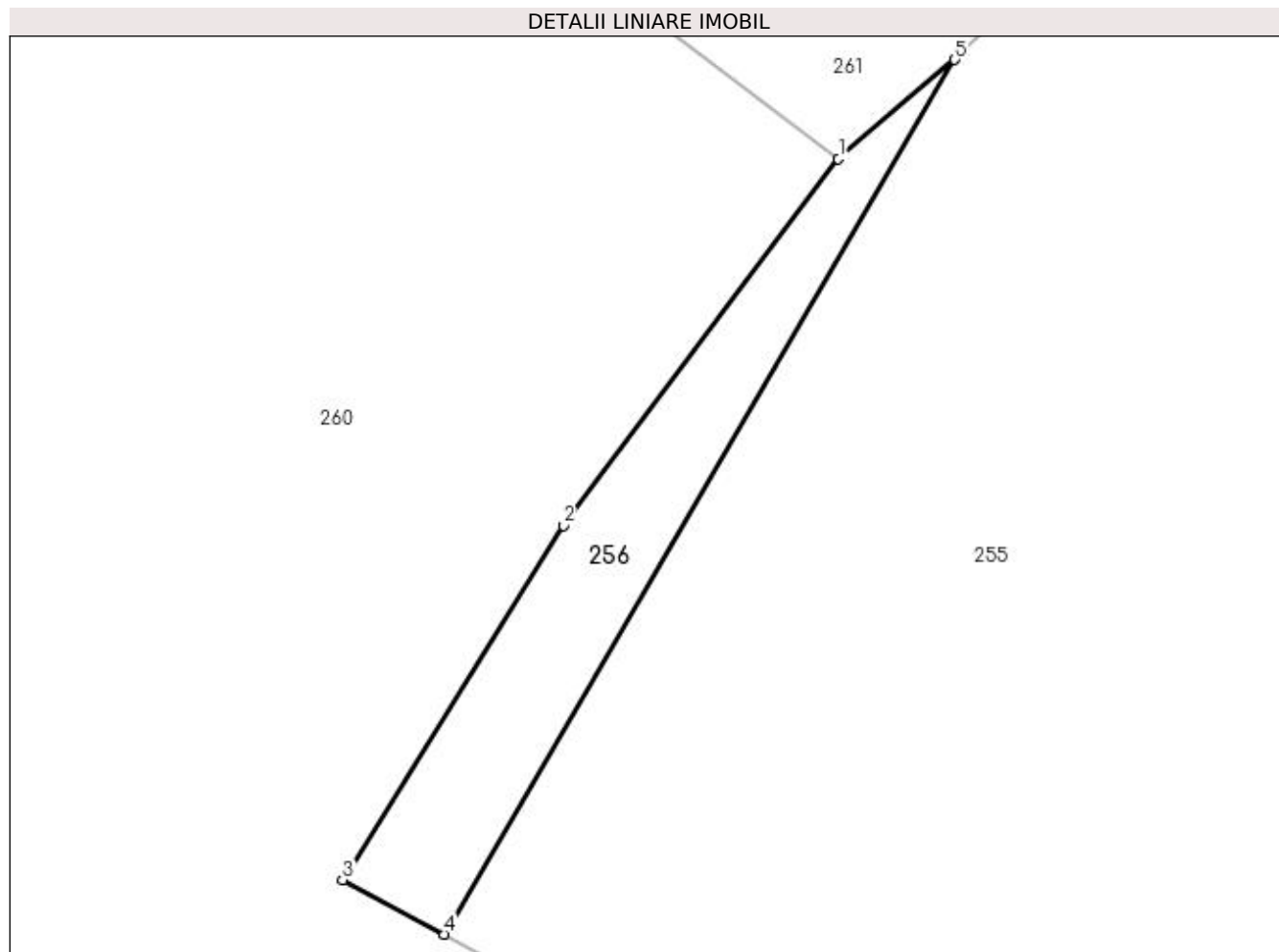
Inscrieri privind dezmembramintele dreptului de proprietate, drepturi reale de garanție și sarcini	Referințe
NU SUNT	

Anexa Nr. 1 La Partea I

Teren

Nr cadastral	Suprafața (mp)*	Observații / Referințe
	26	

* Suprafața este determinată în planul de proiecție Stereo 70.



Date referitoare la teren

Crt	Categorie folosință	Intravilan	Suprafața (mp)	Tarla	Parcelă	Nr. topo	Observații / Referințe
1	faneata	DA	26	-	-	-	

Lungime Segmente

1) Valorile lungimilor segmentelor sunt obținute din proiecție în plan.

Punct început	X / Y	Punct sfârșit	X / Y	Lungime segment (** (m)
1	528.507,93 639.857,46	2	528.503,13 639.851,07	7.992
2	528.503,13 639.851,07	3	528.499,28 639.844,89	7.281
3	528.499,28 639.844,89	4	528.501,055 639.843,939	2.014
4	528.501,055 639.843,939	5	528.509,96 639.859,19	17.66
5	528.509,96 639.859,19	1	528.507,93 639.857,46	2.667

**** Lungimile segmentelor sunt determinate în planul de proiecție Stereo 70 și sunt rotunjite la 1 milimetru.**

***** Distanța dintre puncte este formată din segmente cumulate ce sunt mai mici decât valoarea 1 milimetru.**

**DATE DESPRE IMOBILUL NR. 257**

Oficiul de Cadastru și Publicitate Imobiliară SUCEAVA
Biroul de Cadastru și Publicitate Imobiliară Vatra Dornei

A. Partea I. Descrierea imobilului

TEREN Intravilan

Nr. CF vechi:130
Nr. cadastral vechi:608

Adresa: Loc. Panaci, Jud. Suceava

Nr. Crt	Nr cadastral Nr. topografic	Suprafața* (mp)	Observații / Referințe
A1	31811	2.363	Sector cadastral:6 Teren imprejmuit;

Construcții

Crt	Nr cadastral Nr. topografic	Adresa	Observații / Referințe
A1.1	31811-C1	Loc. Panaci, Jud. Suceava	Nr. niveluri:1; S. construita la sol:61 mp; Garaj, P, an edific. 1999, din lemn
A1.2	31811-C2	Loc. Panaci, Jud. Suceava	Nr. niveluri:1; S. construita la sol:47 mp; Fanar, an edific. 1996, din lemn

B. Partea II. Proprietari și acte

Inscrieri privitoare la dreptul de proprietate și alte drepturi reale		Referințe
10147 / 13/07/2017		
Act Notarial nr. 688, din 13/07/2017 emis de Paziuc Camelia;		
B2	Intabulare, drept de PROPRIETATE, bun comun în devălmășie, dobândit prin Convenție, cota actuala 1/1, cota initiala 1/1 1) NEGREA LIDIA 2) NEGREA MIRCEA	A1
561 / 15/01/2021		
Act Administrativ nr. 5408, din 02/12/2020 emis de Primaria Comunei Panaci (act administrativ nr. 5/20.04.1991 emis de Primaria Comunei Panaci, act administrativ 1386/13.03.2020 emis de Primaria Comunei Panaci.);		
B3	Intabulare, drept de PROPRIETATE, bun comun în devălmășie, dobândit prin Construire, cota actuala 1/1, cota initiala 1/1 1) NEGREA MIRCEA 2) NEGREA LIDIA	A1.1, A1.2

C. Partea III. SARCINI .

Inscrieri privind dezmembramintele dreptului de proprietate, drepturi reale de garanție și sarcini	Referințe
NU SUNT	

Anexa Nr. 1 La Partea I

Teren

Nr cadastral	Suprafața (mp)*	Observații / Referințe
31811	2.363	

* Suprafața este determinată în planul de proiecție Stereo 70.



Date referitoare la teren

Crt	Categorie folosință	Intravilan	Suprafața (mp)	Tarla	Parcelă	Nr. topo	Observații / Referințe
1	curți construcții	DA	106	-	-	-	
2	curți construcții	DA	86	-	-	-	
3	faneata	DA	2.171	-	-	-	

Date referitoare la construcții

Crt	Număr	Destinație construcție	Supraf. (mp)	Situație juridică	Observații / Referințe
A1.1	31811-C1	construcții anexa	61	Cu acte	Nr. niveluri:1; S. construita la sol:61 mp; Garaj, P, an edif. 1999, din lemn
A1.2	31811-C2	construcții anexa	47	Cu acte	Nr. niveluri:1; S. construita la sol:47 mp; Fanar, an edif. 1996, din lemn

Lungime Segmente

1) Valorile lungimilor segmentelor sunt obținute din proiecție în plan.

Punct început	X / Y	Punct sfârșit	X / Y	Lungime segment (** (m)
1	528.494,73 639.710,84	2	528.494,845 639.709,012	1.832

Punct început	X / Y	Punct sfârșit	X / Y	Lungime segment (** (m)
2	528.494,845 639.709,012	3	528.506,984 639.714,901	13.492

Punct început	X / Y	Punct sfârșit	X / Y	Lungime segment (** (m)
3	528.506,984 639.714,901	4	528.516,737 639.719,124	10.628
5	528.515,66 639.729,15	6	528.513,818 639.746,302	17.251
7	528.512,936 639.753,974	8	528.512,017 639.764,809	10.874
9	528.511,797 639.766,685	10	528.510,49 639.777,857	11.248
11	528.509,146 639.790,182	12	528.508,33 639.803,45	13.293
13	528.497,59 639.799,74	14	528.493,92 639.798,31	3.939
15	528.473,73 639.790,72	16	528.476,88 639.783,26	8.098
17	528.480,6 639.772,72	18	528.482,25 639.767,74	5.246
19	528.483,72 639.762,3	20	528.489,66 639.735,11	27.831
21	528.492,74 639.720,87	1	528.494,73 639.710,84	10.226

Punct început	X / Y	Punct sfârșit	X / Y	Lungime segment (** (m)
4	528.516,737 639.719,124	5	528.515,66 639.729,15	10.084
6	528.513,818 639.746,302	7	528.512,936 639.753,974	7.723
8	528.512,017 639.764,809	9	528.511,797 639.766,685	1.889
10	528.510,49 639.777,857	11	528.509,146 639.790,182	12.398
12	528.508,33 639.803,45	13	528.497,59 639.799,74	11.363
14	528.493,92 639.798,31	15	528.473,73 639.790,72	21.57
16	528.476,88 639.783,26	17	528.480,6 639.772,72	11.177
18	528.482,25 639.767,74	19	528.483,72 639.762,3	5.635
20	528.489,66 639.735,11	21	528.492,74 639.720,87	14.569

** Lungimile segmentelor sunt determinate în planul de proiecție Stereo 70 și sunt rotunjite la 1 milimetru.

*** Distanța dintre puncte este formată din segmente cumulate ce sunt mai mici decât valoarea 1 milimetru.

**DATE DESPRE IMOBILUL NR. 258**

Oficiul de Cadastru și Publicitate Imobiliară SUCEAVA
Biroul de Cadastru și Publicitate Imobiliară Vatra Dornei

A. Partea I. Descrierea imobilului

TEREN Intravilan

Adresa: Loc. Panaci, Jud. Suceava

Nr. Crt	Nr cadastral Nr. topografic	Suprafața* (mp)	Observații / Referințe
A1		169	Sector cadastral:6 Teren imprejmuit;

B. Partea II. Proprietari și acte

Inscrieri privitoare la dreptul de proprietate și alte drepturi reale		Referințe
258 / 02/12/2022		
Act Normativ nr. 7, din 13/03/1996 emis de PARLAMENTUL ROMANIEI;		
B1	Intabulare, drept de PROPRIETATE, dobândit prin Lege, cota actuala 1/1 1) NEIDENTIFICAT NEIDENTIFICAT	A1
Act Administrativ nr. 5997, din 21/11/2022 emis de Primaria Comunei Panaci;		
B2	Se noteaza posesia factica in favoarea lui 1) CRUCIANU ILIE	A1

C. Partea III. SARCINI .

Inscrieri privind dezmembramintele dreptului de proprietate, drepturi reale de garanție și sarcini	Referințe
NU SUNT	

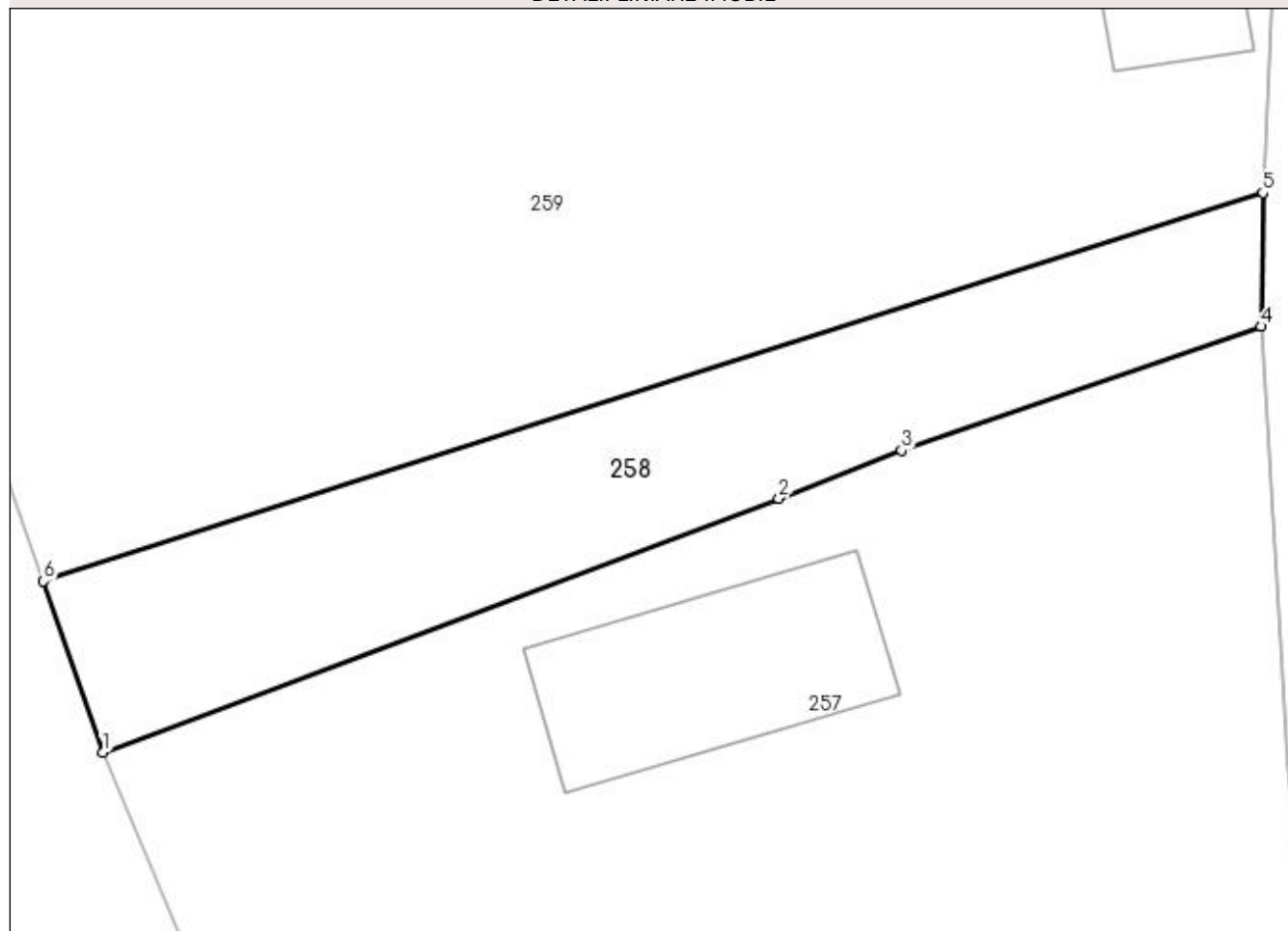
Anexa Nr. 1 La Partea I

Teren

Nr cadastral	Suprafața (mp)*	Observații / Referințe
	169	

* Suprafața este determinată în planul de proiecție Stereo 70.

DETALII LINIARE IMOBIL



Date referitoare la teren

Crt	Categorie folosință	Intravilan	Suprafața (mp)	Tarla	Parcelă	Nr. topo	Observații / Referințe
1	faneata	DA	169	-	-	-	

Lungime Segmente

1) Valorile lungimilor segmentelor sunt obținute din proiecție în plan.

Punct început	X / Y	Punct sfârșit	X / Y	Lungime segment (** (m)
1	528.473,73 639.790,72	2	528.493,92 639.798,31	21.57
2	528.493,92 639.798,31	3	528.497,59 639.799,74	3.939
3	528.497,59 639.799,74	4	528.508,33 639.803,45	11.363
4	528.508,33 639.803,45	5	528.508,38 639.807,44	3.99
5	528.508,38 639.807,44	6	528.471,955 639.795,845	38.226

Punct început	X / Y	Punct sfârșit	X / Y	Lungime segment (** (m)
6	528.471,955 639.795,845	1	528.473,73 639.790,72	5.424

** Lungimile segmentelor sunt determinate în planul de proiecție Stereo 70 și sunt rotunjite la 1 milimetru.

*** Distanța dintre puncte este formată din segmente cumulate ce sunt mai mici decât valoarea 1 milimetru.

**DATE DESPRE IMOBILUL NR. 259**

Oficiul de Cadastru și Publicitate Imobiliară SUCEAVA
Biroul de Cadastru și Publicitate Imobiliară Vatra Dornei

A. Partea I. Descrierea imobilului

TEREN Intravilan

Nr. CF vechi:117
Nr. cadastral vechi:605

Adresa: Loc. Panaci, Jud. Suceava

Nr. Crt	Nr cadastral Nr. topografic	Suprafața* (mp)	Observații / Referințe
A1	31769	1.324	Sector cadastral:6 Teren imprejmuit;

Construcții

Crt	Nr cadastral Nr. topografic	Adresa	Observații / Referințe
A1.1		Loc. Panaci, Jud. Suceava	Nr. niveluri:2; S. construita la sol:97 mp; Locuinta
A1.2		Loc. Panaci, Jud. Suceava	Nr. niveluri:1; S. construita la sol:93 mp; Anexa
A1.3		Loc. Panaci, Jud. Suceava	Nr. niveluri:1; S. construita la sol:27 mp; Anexa

B. Partea II. Proprietari și acte

Inscrieri privitoare la dreptul de proprietate și alte drepturi reale		Referințe
231 / 03/06/2004		
Hotarare Judecatoreasca nr. 432, din 20/04/2004 emis de Judecatoria Vatra Dornei;		
B1	Intabulare, drept de PROPRIETATE, dobandit prin Hotarare Judecatoreasca, cota actuala 1/1, cota initiala 1/1 1) CRUCIANU ILIE <i>OBSERVATII: (provenita din conversia CF 117)</i>	A1
259 / 02/12/2022		
Act Administrativ nr. 6190, din 28/11/2022 emis de Primaria Comunei Panaci;		
B2	Intabulare, drept de PROPRIETATE, dobandit prin Lege, cota actuala 1/1 1) CRUCIANU ILIE	A1.1, A1.2, A1.3

C. Partea III. SARCINI .

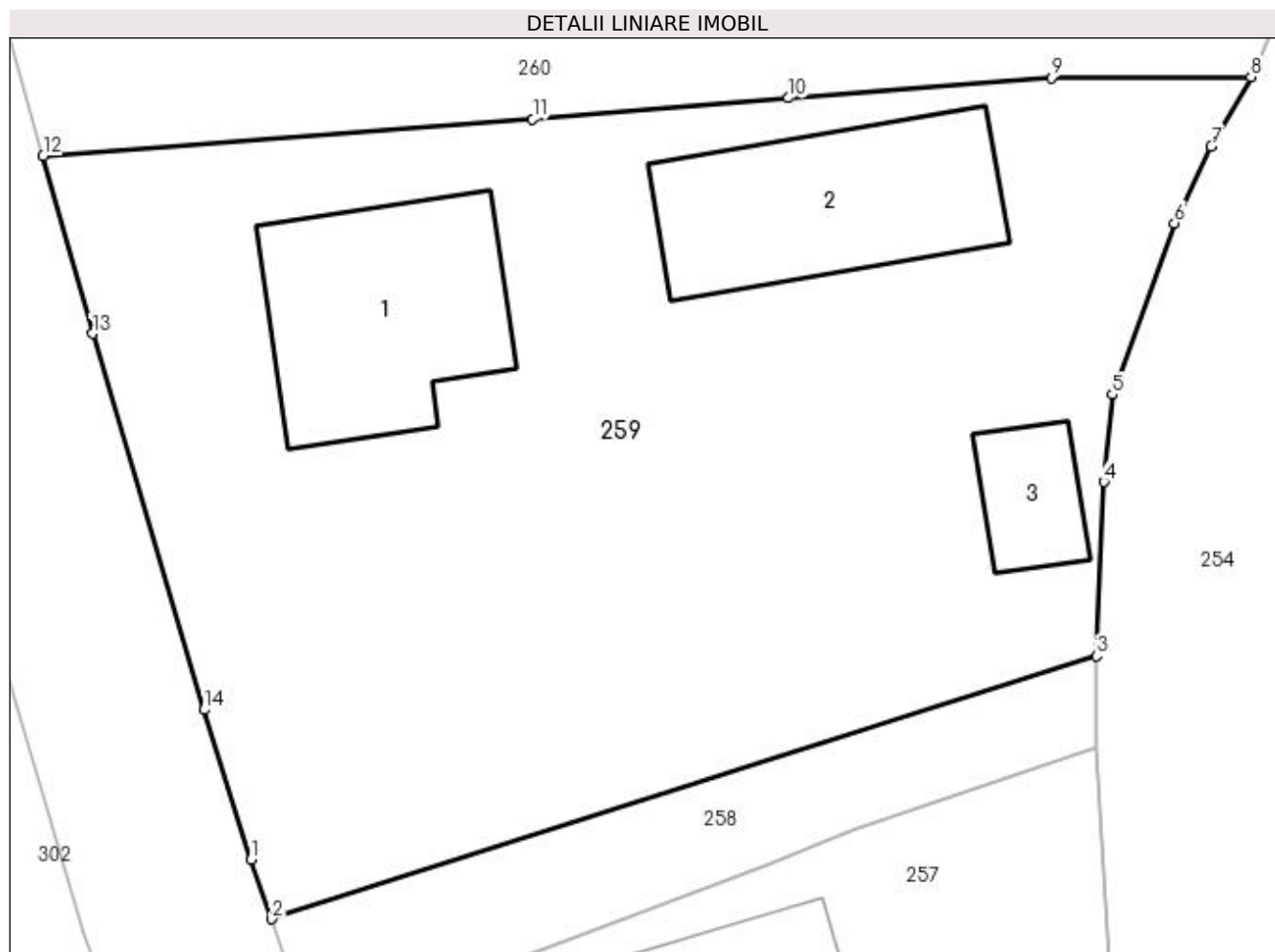
Inscrieri privind dezmembramintele dreptului de proprietate, drepturi reale de garanție și sarcini	Referințe
NU SUNT	

Anexa Nr. 1 La Partea I

Teren

Nr cadastral	Suprafața (mp)*	Observații / Referințe
31769	1.324	

* Suprafața este determinată în planul de proiecție Stereo 70.



Date referitoare la teren

Crt	Categorie folosință	Intra vilan	Suprafața (mp)	Tarla	Parcelă	Nr. topo	Observații / Referințe
1	curți constructii	DA	700	-	-	-	
2	faneata	DA	624	-	-	-	

Date referitoare la construcții

Crt	Număr	Destinație construcție	Supraf. (mp)	Situație juridică	Observații / Referințe
A1.1		construcții de locuințe	97	Cu acte	Nr. niveluri:2; S. construita la sol:97 mp; Locuinta
A1.2		construcții anexa	93	Cu acte	Nr. niveluri:1; S. construita la sol:93 mp; Anexa
A1.3		construcții anexa	27	Cu acte	Nr. niveluri:1; S. construita la sol:27 mp; Anexa

Lungime Segmente

1) Valorile lungimilor segmentelor sunt obținute din proiecție în plan.

Punct început	X / Y	Punct sfârșit	X / Y	Lungime segment (** (m)
1	528.471,05 639.798,46	2	528.471,955 639.795,845	2.767

Punct început	X / Y	Punct sfârșit	X / Y	Lungime segment (** (m)
2	528.471,955 639.795,845	3	528.508,38 639.807,44	38.226
3	528.508,38 639.807,44	4	528.508,71 639.815,13	7.697
4	528.508,71 639.815,13	5	528.509,08 639.818,98	3.868
5	528.509,08 639.818,98	6	528.511,82 639.826,55	8.051
6	528.511,82 639.826,55	7	528.513,44 639.829,94	3.757
7	528.513,44 639.829,94	8	528.515,2 639.833,0	3.53
8	528.515,2 639.833,0	9	528.506,39 639.832,97	8.81
9	528.506,39 639.832,97	10	528.494,78 639.832,07	11.645
10	528.494,78 639.832,07	11	528.483,48 639.831,13	11.339
11	528.483,48 639.831,13	12	528.461,87 639.829,51	21.671
12	528.461,87 639.829,51	13	528.464,05 639.821,68	8.128
13	528.464,05 639.821,68	14	528.468,97 639.805,07	17.323
14	528.468,97 639.805,07	1	528.471,05 639.798,46	6.93

** Lungimile segmentelor sunt determinate în planul de proiecție Stereo 70 și sunt rotunjite la 1 milimetru.

*** Distanța dintre puncte este formată din segmente cumulate ce sunt mai mici decât valoarea 1 milimetru.

**DATE DESPRE IMOBILUL NR. 260**

Oficiul de Cadastru și Publicitate Imobiliară SUCEAVA
Biroul de Cadastru și Publicitate Imobiliară Vatra Dornei

A. Partea I. Descrierea imobilului

TEREN Intravilan

Adresa: Loc. Panaci, Jud. Suceava

Nr. Crt	Nr cadastral Nr. topografic	Suprafața* (mp)	Observații / Referințe
A1		1.757	Sector cadastral:6 Teren imprejmuit;

B. Partea II. Proprietari și acte

Inscrieri privitoare la dreptul de proprietate și alte drepturi reale		Referințe
260 / 02/12/2022		
Act Normativ nr. 7, din 13/03/1996 emis de PARLAMENTUL ROMANIEI;		
B1	Intabulare, drept de PROPRIETATE, dobândit prin Lege, cota actuala 1/1 1) NEIDENTIFICAT NEIDENTIFICAT	A1
Act Administrativ nr. 6005, din 21/11/2022 emis de Primaria Comunei Panaci;		
B2	Se noteaza posesia factica in favoarea lui 1) ALUPEI VALENTIN	A1

C. Partea III. SARCINI .

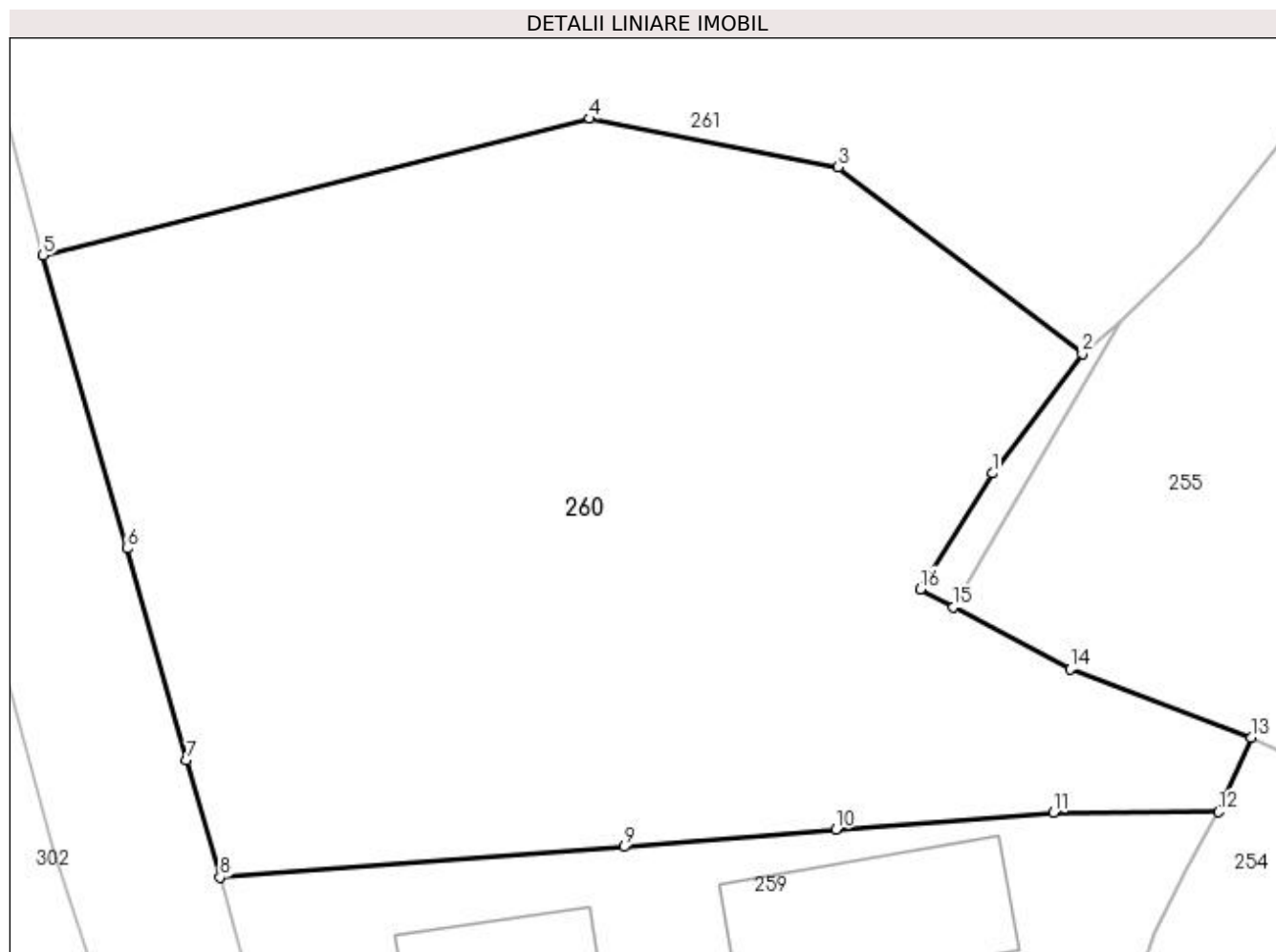
Inscrieri privind dezmembramintele dreptului de proprietate, drepturi reale de garanție și sarcini	Referințe
NU SUNT	

Anexa Nr. 1 La Partea I

Teren

Nr cadastral	Suprafața (mp)*	Observații / Referințe
	1.757	

* Suprafața este determinată în planul de proiecție Stereo 70.



Date referitoare la teren

Crt	Categorie folosință	Intravilan	Suprafața (mp)	Tarla	Parcelă	Nr. topo	Observații / Referințe
1	faneata	DA	1.757	-	-	-	

Lungime Segmente

1) Valorile lungimilor segmentelor sunt obținute din proiecție în plan.

Punct început	X / Y	Punct sfârșit	X / Y	Lungime segment (** (m)
1	528.503,13 639.851,07	2	528.507,93 639.857,46	7.992
2	528.507,93 639.857,46	3	528.494,89 639.867,406	16.4
3	528.494,89 639.867,406	4	528.481,617 639.869,998	13.524
4	528.481,617 639.869,998	5	528.452,43 639.862,7	30.086
5	528.452,43 639.862,7	6	528.456,9 639.847,05	16.276

Punct început	X / Y	Punct sfârșit	X / Y	Lungime segment (** (m)
6	528.456,9 639.847,05	7	528.460,1 639.835,75	11.744
7	528.460,1 639.835,75	8	528.461,87 639.829,51	6.486
8	528.461,87 639.829,51	9	528.483,48 639.831,13	21.671
9	528.483,48 639.831,13	10	528.494,78 639.832,07	11.339
10	528.494,78 639.832,07	11	528.506,39 639.832,97	11.645
11	528.506,39 639.832,97	12	528.515,2 639.833,0	8.81
12	528.515,2 639.833,0	13	528.516,94 639.836,98	4.344
13	528.516,94 639.836,98	14	528.507,27 639.840,61	10.329
14	528.507,27 639.840,61	15	528.501,055 639.843,939	7.05
15	528.501,055 639.843,939	16	528.499,28 639.844,89	2.014
16	528.499,28 639.844,89	1	528.503,13 639.851,07	7.281

** Lungimile segmentelor sunt determinate în planul de proiecție Stereo 70 și sunt rotunjite la 1 milimetru.

*** Distanța dintre puncte este formată din segmente cumulate ce sunt mai mici decât valoarea 1 milimetru.

**DATE DESPRE IMOBILUL NR. 261**

Oficiul de Cadastru și Publicitate Imobiliară SUCEAVA
Biroul de Cadastru și Publicitate Imobiliară Vatra Dornei

A. Partea I. Descrierea imobilului

TEREN Intravilan

Nr. CF vechi:356
Nr. cadastral vechi:1332

Adresa: Loc. Panaci, Jud. Suceava

Nr. Crt	Nr cadastral Nr. topografic	Suprafața* (mp)	Observații / Referințe
A1	30593	5.822	Sector cadastral:6 Teren imprejmuit;

Construcții

Crt	Nr cadastral Nr. topografic	Adresa	Observații / Referințe
A1.1		Loc. Panaci, Jud. Suceava	Nr. niveluri:2; S. construita la sol:30 mp; Spatii birouri
A1.2		Loc. Panaci, Jud. Suceava	Nr. niveluri:1; S. construita la sol:193 mp; Hala
A1.3		Loc. Panaci, Jud. Suceava	Nr. niveluri:1; S. construita la sol:87 mp; Hala

B. Partea II. Proprietari și acte

Inscrieri privitoare la dreptul de proprietate și alte drepturi reale		Referințe
6842 / 14/11/2007		
Hotarare Judecatoreasca nr. 1342, din 31/10/2007 emis de Judecatoria Vatra Dornei;		
B1	Intabulare, drept de PROPRIETATE bun comun în devălmășie, dobandit prin Hotarare Judecatoreasca, cota actuala 1/1, cota initiala 1/1 1) COJOC LACRAMIOARA , , sotie lipsa CNP 2) COJOC IULIAN , , sot <i>OBSERVATII: (provenita din conversia CF 356)</i>	A1
7204 / 28/06/2011		
Act Notarial nr. 835, din 27/06/2011 emis de BNP-ROTARU RAUL GABRIEL;		
B2	se notează interdicțiile de înstrăinare, grevare, închiriere, dezmembrare, alipire, construire, demolare, restructurare și amenajare 1) BANCA COMERCIALĂ ROMÂNĂ SA , CIF:361757	A1
7985 / 04/07/2013		
Act Notarial nr. 1309, din 04/07/2013 emis de VASILUT NICULINA;		
B3	se notează interdicțiile de înstrăinare, grevare, închiriere, dezmembrare, alipire, construire, demolare, restructurare și amenajare 1) BANCA COMERCIALĂ ROMÂNĂ SA , CIF:361757	A1
261 / 02/12/2022		
Act Administrativ nr. 6190, din 28/11/2022 emis de Primaria Comunei Panaci;		
B4	Intabulare, drept de PROPRIETATE, dobandit prin Lege, cota actuala 1/1 1) COJOC IULIAN	A1.1, A1.2, A1.3

C. Partea III. SARCINI

Inscrieri privind dezmembramintele dreptului de proprietate, drepturi reale de garanție și sarcini		Referințe
7204 / 28/06/2011		
Act Notarial nr. 835, din 27/06/2011 emis de BNP-ROTARU RAUL GABRIEL;		
C3	Intabulare, drept de IPOTECA, Valoare:100000 RON și celelalte obligații de plată aferente creditului 1) BANCA COMERCIALĂ ROMÂNĂ SA , CIF:361757	A1
7985 / 04/07/2013		
Act Notarial nr. 1309, din 04/07/2013 emis de VASILUT NICULINA;		
C4	Intabulare, drept de IPOTECA, Valoare:100000 RON și celelalte obligații de plată aferente creditului, dobandit prin Conventie, cota actuala 1/1,	A1

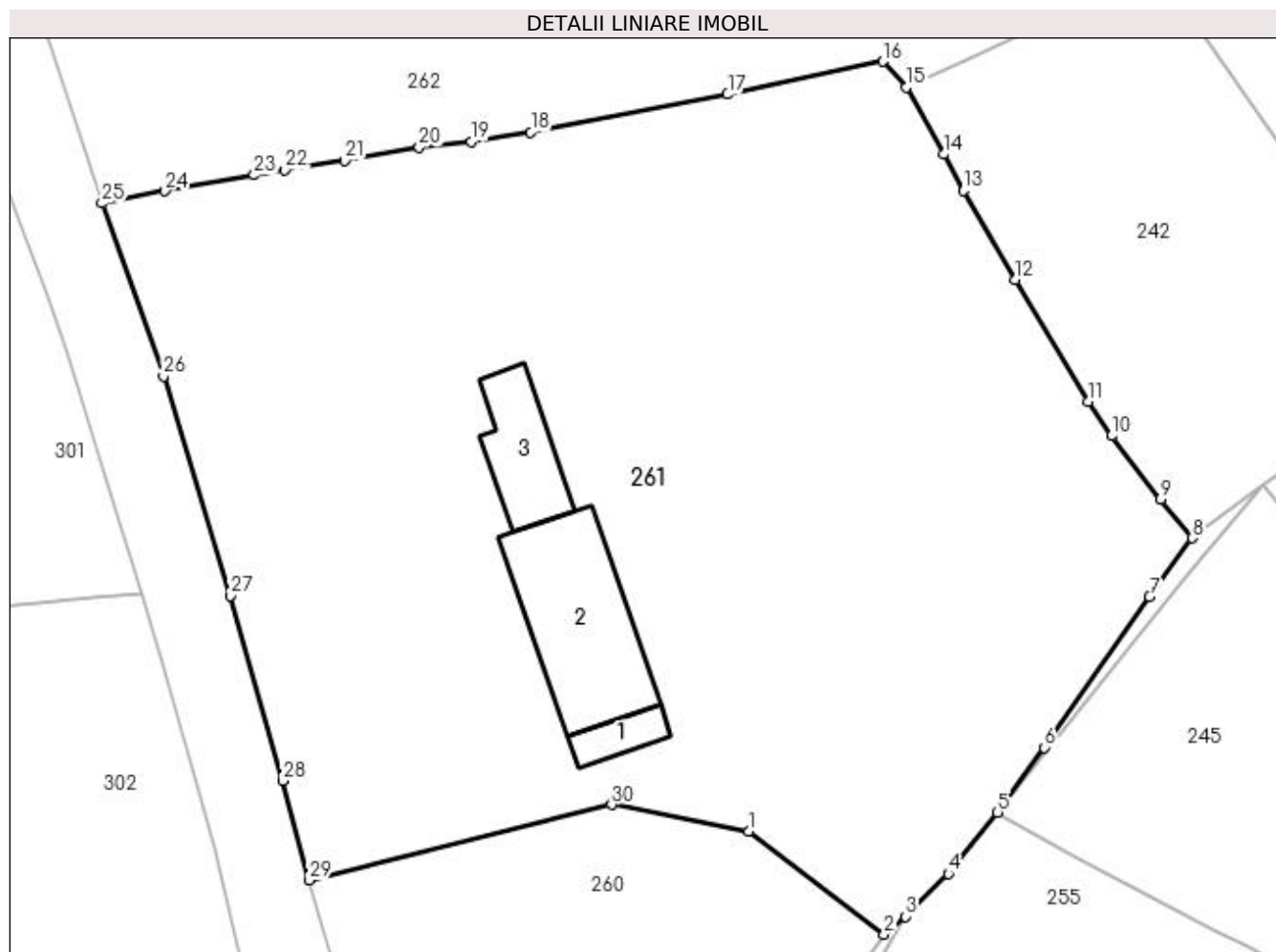
Inscrieri privind dezmembramintele dreptului de proprietate, drepturi reale de garanție și sarcini		Referințe
C4	cota initiala 1/1	A1
	1) BANCA COMERCIALĂ ROMÂNĂ SA , CIF:361757	

Anexa Nr. 1 La Partea I

Teren

Nr cadastral	Suprafața (mp)*	Observații / Referințe
30593	5.822	

* Suprafața este determinată în planul de proiecție Stereo 70.



Date referitoare la teren

Crt	Categorie folosință	Intra vilan	Suprafața (mp)	Tarla	Parcelă	Nr. topo	Observații / Referințe
1	curți constructii	DA	600	-	-	-	
2	faneata	DA	5.222	-	-	-	

Date referitoare la construcții

Crt	Număr	Destinație construcție	Supraf. (mp)	Situație juridică	Observații / Referințe
A1.1		construcții industriale și edilitare	30	Cu acte	Nr. niveluri:2; S. construita la sol:30 mp; Spații birouri
A1.2		construcții industriale și edilitare	193	Cu acte	Nr. niveluri:1; S. construita la sol:193 mp; Hala
A1.3		construcții industriale și edilitare	87	Cu acte	Nr. niveluri:1; S. construita la sol:87 mp; Hala

Lungime Segmente

1) Valorile lungimilor segmentelor sunt obținute din proiecție în plan.

Punct început	X / Y	Punct sfârșit	X / Y	Lungime segment (** (m)
1	528.494,89 639.867,406	2	528.507,93 639.857,46	16.4
3	528.509,96 639.859,19	4	528.514,15 639.863,31	5.876
5	528.518,92 639.869,23	6	528.523,42 639.875,49	7.71
7	528.533,58 639.890,05	8	528.537,71 639.895,71	7.007
9	528.534,676 639.899,477	10	528.529,911 639.905,585	7.747
11	528.527,622 639.908,901	12	528.520,635 639.920,668	13.685
13	528.515,571 639.929,241	14	528.513,72 639.932,768	3.983
15	528.510,094 639.939,208	16	528.507,84 639.941,72	3.375
17	528.492,83 639.938,54	18	528.473,82 639.934,89	19.357
19	528.468,09 639.933,97	20	528.463,05 639.933,41	5.071
21	528.455,88 639.932,15	22	528.450,08 639.931,26	5.868
23	528.447,11 639.930,75	24	528.438,5 639.929,21	8.747
25	528.432,4 639.928,03	26	528.438,34 639.911,35	17.706
27	528.444,8 639.890,16	28	528.449,84 639.872,29	18.567
29	528.452,43 639.862,7	30	528.481,617 639.869,998	30.086

Punct început	X / Y	Punct sfârșit	X / Y	Lungime segment (** (m)
2	528.507,93 639.857,46	3	528.509,96 639.859,19	2.667
4	528.514,15 639.863,31	5	528.518,92 639.869,23	7.603
6	528.523,42 639.875,49	7	528.533,58 639.890,05	17.754
8	528.537,71 639.895,71	9	528.534,676 639.899,477	4.837
10	528.529,911 639.905,585	11	528.527,622 639.908,901	4.029
12	528.520,635 639.920,668	13	528.515,571 639.929,241	9.957
14	528.513,72 639.932,768	15	528.510,094 639.939,208	7.391
16	528.507,84 639.941,72	17	528.492,83 639.938,54	15.343
18	528.473,82 639.934,89	19	528.468,09 639.933,97	5.803
20	528.463,05 639.933,41	21	528.455,88 639.932,15	7.28
22	528.450,08 639.931,26	23	528.447,11 639.930,75	3.013
24	528.438,5 639.929,21	25	528.432,4 639.928,03	6.213
26	528.438,34 639.911,35	27	528.444,8 639.890,16	22.153
28	528.449,84 639.872,29	29	528.452,43 639.862,7	9.934
30	528.481,617 639.869,998	1	528.494,89 639.867,406	13.524

** Lungimile segmentelor sunt determinate în planul de proiecție Stereo 70 și sunt rotunjite la 1 milimetru.

*** Distanța dintre puncte este formată din segmente cumulate ce sunt mai mici decât valoarea 1 milimetru.

**DATE DESPRE IMOBILUL NR. 262**

Oficiul de Cadastru și Publicitate Imobiliară SUCEAVA
Biroul de Cadastru și Publicitate Imobiliară Vatra Dornei

A. Partea I. Descrierea imobilului

TEREN Intravilan

Nr. CF vechi:348
Nr. cadastral vechi:1296.

Adresa: Loc. Panaci, Jud. Suceava

Nr. Crt	Nr cadastral Nr. topografic	Suprafața* (mp)	Observații / Referințe
A1	31964	5.620	Sector cadastral:6 Teren imprejmuit;

Construcții

Crt	Nr cadastral Nr. topografic	Adresa	Observații / Referințe
A1.1		Loc. Panaci, Jud. Suceava	Nr. niveluri:2; S. construita la sol:103 mp; Locuinta
A1.4		Loc. Panaci, Jud. Suceava	Nr. niveluri:1; S. construita la sol:13 mp; Anexa

B. Partea II. Proprietari și acte

Inscrieri privitoare la dreptul de proprietate și alte drepturi reale		Referințe
6051 / 16/10/2007		
Hotarare Judecatoreasca nr. 797, din 20/06/2007 emis de JUDECATORIA VATRA DORNEI;		
B1	Intabulare, drept de PROPRIETATE bun comun, dobandit prin Hotarare Judecatoreasca, cota actuala 1/1, cota initiala 1/1 1) NEGREA DUMITRU-MARINEL <i>OBSERVATII: (provenita din conversia CF 348)</i>	A1, A1.1
262 / 02/12/2022		
Act Administrativ nr. 6190, din 28/11/2022 emis de Primaria Comunei Panaci;		
B2	Intabulare, drept de PROPRIETATE, dobandit prin Lege, cota actuala 1/1 1) NEGREA DUMITRU-MARINEL	A1.4

C. Partea III. SARCINI .

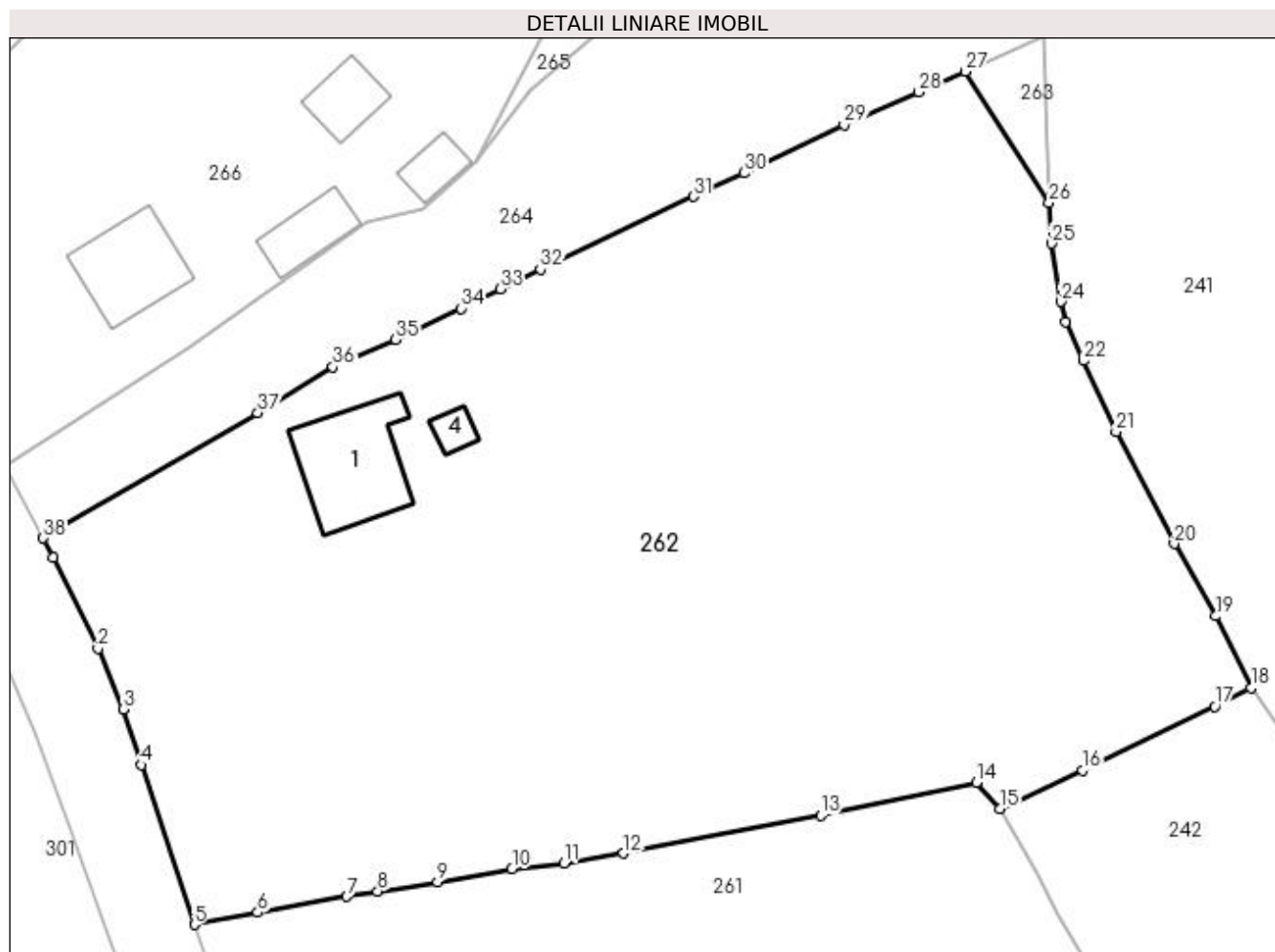
Inscrieri privind dezmembramintele dreptului de proprietate, drepturi reale de garanție și sarcini	Referințe
NU SUNT	

Anexa Nr. 1 La Partea I

Teren

Nr cadastral	Suprafața (mp)*	Observații / Referințe
31964	5.620	

* Suprafața este determinată în planul de proiecție Stereo 70.



Date referitoare la teren

Crt	Categorie folosință	Intravilan	Suprafața (mp)	Tarla	Parcelă	Nr. topo	Observații / Referințe
1	curți construcții	DA	635	-	-	-	
2	faneata	DA	4.985	-	-	-	

Date referitoare la construcții

Crt	Număr	Destinație construcție	Supraf. (mp)	Situație juridică	Observații / Referințe
A1.1		construcții de locuințe	103	Cu acte	Nr. niveluri:2; S. construita la sol:103 mp; Locuinta
A1.4		construcții anexa	13	Cu acte	Nr. niveluri:1; S. construita la sol:13 mp; Anexa

Lungime Segmente

1) Valorile lungimilor segmentelor sunt obținute din proiecție în plan.

Punct început	X / Y	Punct sfârșit	X / Y	Lungime segment (** (m)
1	528.418,8 639.963,43	2	528.423,1 639.954,65	9.776
3	528.425,55 639.948,81	4	528.427,32 639.943,43	5.664

Punct început	X / Y	Punct sfârșit	X / Y	Lungime segment (** (m)
2	528.423,1 639.954,65	3	528.425,55 639.948,81	6.333
4	528.427,32 639.943,43	5	528.432,4 639.928,03	16.216

Punct început	X / Y	Punct sfârșit	X / Y	Lungime segment (** (m))
5	528.432,4 639.928,03	6	528.438,5 639.929,21	6.213
7	528.447,11 639.930,75	8	528.450,08 639.931,26	3.013
9	528.455,88 639.932,15	10	528.463,05 639.933,41	7.28
11	528.468,09 639.933,97	12	528.473,82 639.934,89	5.803
13	528.492,83 639.938,54	14	528.507,84 639.941,72	15.343
15	528.510,094 639.939,208	16	528.518,064 639.942,923	8.793
17	528.530,829 639.949,066	18	528.534,345 639.950,841	3.939
19	528.530,937 639.957,775	20	528.526,941 639.964,742	8.032
21	528.521,303 639.975,556	22	528.518,192 639.982,396	7.514
23	528.516,453 639.986,172	24	528.515,999 639.988,089	1.97
25	528.515,066 639.993,69	26	528.514,857 639.997,611	3.927
27	528.506,782 640.010,305	28	528.502,3 640.008,31	4.906
29	528.495,1 640.005,11	30	528.485,43 640.000,5	10.713
31	528.480,58 639.998,23	32	528.465,79 639.991,22	16.367
33	528.461,9 639.989,32	34	528.458,14 639.987,43	4.208
35	528.451,84 639.984,44	36	528.445,77 639.981,8	6.619
37	528.438,53 639.977,36	38	528.417,82 639.965,28	23.976

Punct început	X / Y	Punct sfârșit	X / Y	Lungime segment (** (m))
6	528.438,5 639.929,21	7	528.447,11 639.930,75	8.747
8	528.450,08 639.931,26	9	528.455,88 639.932,15	5.868
10	528.463,05 639.933,41	11	528.468,09 639.933,97	5.071
12	528.473,82 639.934,89	13	528.492,83 639.938,54	19.357
14	528.507,84 639.941,72	15	528.510,094 639.939,208	3.375
16	528.518,064 639.942,923	17	528.530,829 639.949,066	14.166
18	528.534,345 639.950,841	19	528.530,937 639.957,775	7.726
20	528.526,941 639.964,742	21	528.521,303 639.975,556	12.195
22	528.518,192 639.982,396	23	528.516,453 639.986,172	4.157
24	528.515,999 639.988,089	25	528.515,066 639.993,69	5.678
26	528.514,857 639.997,611	27	528.506,782 640.010,305	15.045
28	528.502,3 640.008,31	29	528.495,1 640.005,11	7.879
30	528.485,43 640.000,5	31	528.480,58 639.998,23	5.355
32	528.465,79 639.991,22	33	528.461,9 639.989,32	4.329
34	528.458,14 639.987,43	35	528.451,84 639.984,44	6.974
36	528.445,77 639.981,8	37	528.438,53 639.977,36	8.493
38	528.417,82 639.965,28	1	528.418,8 639.963,43	2.094

** Lungimile segmentelor sunt determinate în planul de proiecție Stereo 70 și sunt rotunjite la 1 milimetru.

*** Distanța dintre puncte este formată din segmente cumulate ce sunt mai mici decât valoarea 1 milimetru.

**DATE DESPRE IMOBILUL NR. 263**

Oficiul de Cadastru și Publicitate Imobiliară SUCEAVA
Biroul de Cadastru și Publicitate Imobiliară Vatra Dornei

A. Partea I. Descrierea imobilului

TEREN Intravilan

Adresa: Loc. Panaci, Jud. Suceava

Nr. Crt	Nr cadastral Nr. topografic	Suprafața* (mp)	Observații / Referințe
A1		62	Sector cadastral:6 Teren imprejmuit;

B. Partea II. Proprietari și acte

Inscrieri privitoare la dreptul de proprietate și alte drepturi reale		Referințe
263 / 02/12/2022		
Act Normativ nr. 7, din 13/03/1996 emis de PARLAMENTUL ROMANIEI;		
B1	Intabulare, drept de PROPRIETATE, dobândit prin Lege, cota actuala 1/1 1) NEIDENTIFICAT NEIDENTIFICAT	A1
Act Administrativ nr. 5993, din 21/11/2022 emis de Primaria Comunei Panaci;		
B2	Se noteaza posesia factica in favoarea lui 1) NEGREA DUMITRU-MARINEL	A1

C. Partea III. SARCINI .

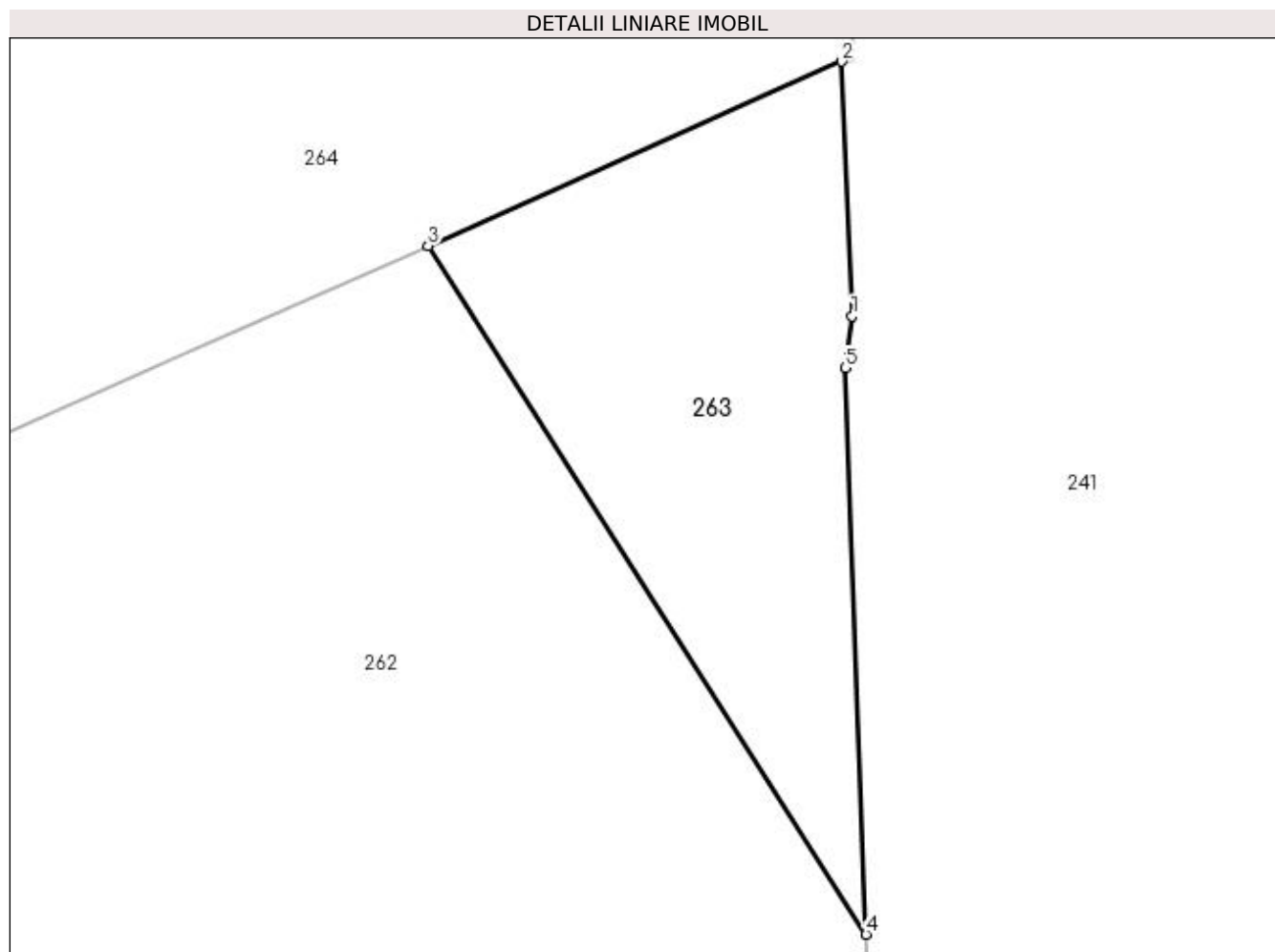
Inscrieri privind dezmembramintele dreptului de proprietate, drepturi reale de garanție și sarcini	Referințe
NU SUNT	

Anexa Nr. 1 La Partea I

Teren

Nr cadastral	Suprafața (mp)*	Observații / Referințe
	62	

* Suprafața este determinată în planul de proiecție Stereo 70.



Date referitoare la teren

Crt	Categorie folosință	Intra vilan	Suprafața (mp)	Tarla	Parcelă	Nr. topo	Observații / Referințe
1	faneata	DA	62	-	-	-	

Lungime Segmente

1) Valorile lungimilor segmentelor sunt obținute din proiecție în plan.

Punct început	X / Y	Punct sfârșit	X / Y	Lungime segment (** (m)
1	528.514,598 640.009,01	2	528.514,41 640.013,7	4.694
2	528.514,41 640.013,7	3	528.506,782 640.010,305	8.349
3	528.506,782 640.010,305	4	528.514,857 639.997,611	15.045
4	528.514,857 639.997,611	5	528.514,47 640.008,05	10.446
5	528.514,47 640.008,05	1	528.514,598 640.009,01	0.968

**** Lungimile segmentelor sunt determinate în planul de proiecție Stereo 70 și sunt rotunjite la 1 milimetru.**

***** Distanța dintre puncte este formată din segmente cumulate ce sunt mai mici decât valoarea 1 milimetru.**

**DATE DESPRE IMOBILUL NR. 264**

Oficiul de Cadastru și Publicitate Imobiliară SUCEAVA
Biroul de Cadastru și Publicitate Imobiliară Vatra Dornei

A. Partea I. Descrierea imobilului

TEREN Intravilan

Adresa: Loc. Panaci, Jud. Suceava

Nr. Crt	Nr cadastral Nr. topografic	Suprafața* (mp)	Observații / Referințe
A1	30730	Din acte: 1.664 Masurata: 1.688	Sector cadastral:6 Teren imprejmuit;

B. Partea II. Proprietari și acte

Inscrieri privitoare la dreptul de proprietate și alte drepturi reale		Referințe
13350 / 21/12/2011		
Act Notarial nr. 204, din 14/12/2006 emis de BNP NICULINA VASILUT VATRA DORNEI (act notarial nr. 3535/14-12-2006 emis de BNP NICULINA VASILUT VATRA DORNEI);		
B1	Intabulare, drept de PROPRIETATE prin moștenire și partaj, dobandit prin Conventie, cota actuala 1/1, cota initiala 1/1 1) NEGREA IONEL-ADRIAN	A1

C. Partea III. SARCINI .

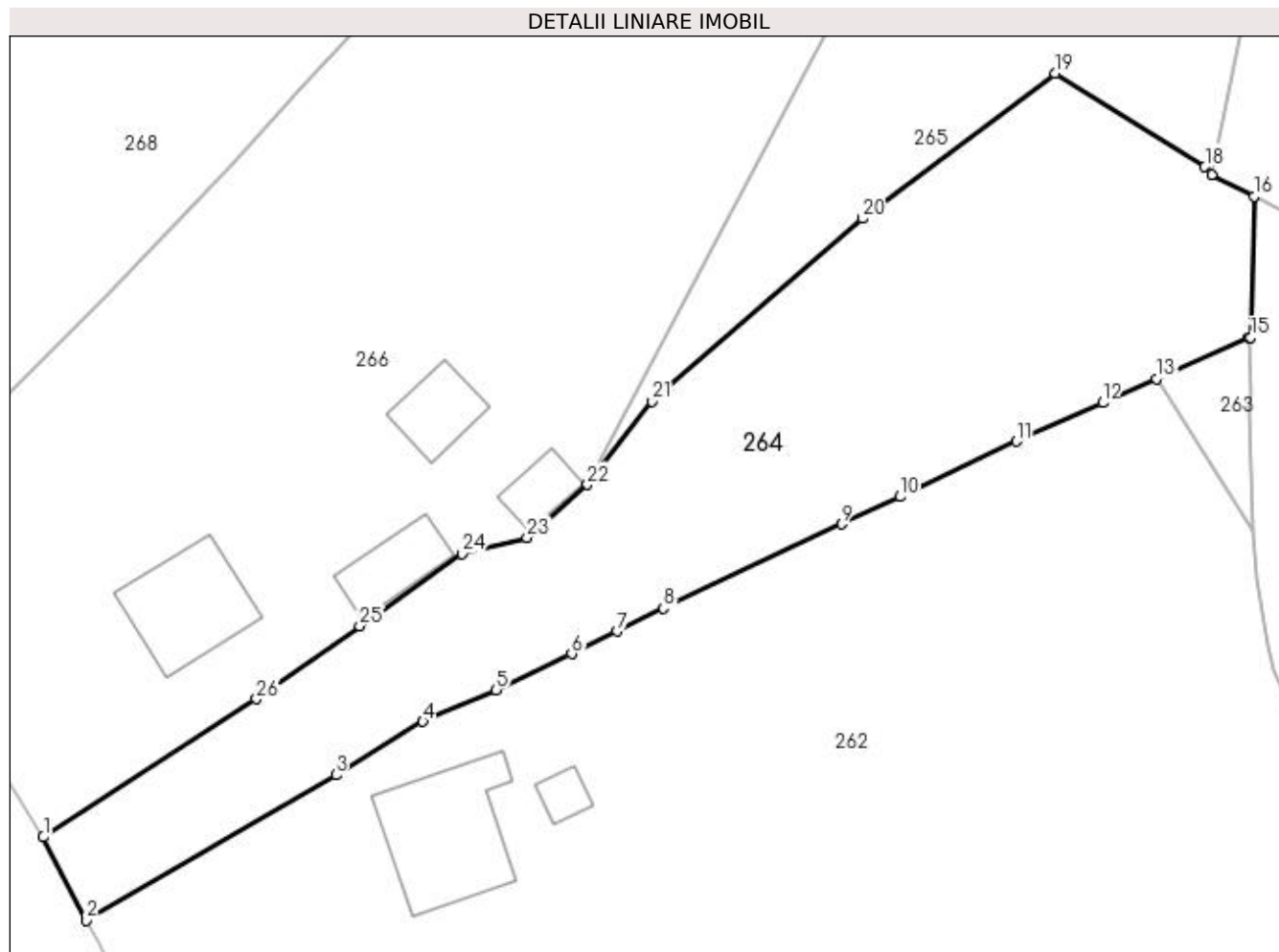
Inscrieri privind dezmembramintele dreptului de proprietate, drepturi reale de garanție și sarcini	Referințe
NU SUNT	

Anexa Nr. 1 La Partea I

Teren

Nr cadastral	Suprafața (mp)*	Observații / Referințe
30730	Din acte: 1.664 Masurata: 1.688	

* Suprafața este determinată în planul de proiecție Stereo 70.



Date referitoare la teren

Crt	Categorie folosință	Intra vilan	Suprafața (mp)	Tarla	Parcelă	Nr. topo	Observații / Referințe
1	faneata	DA	1.688	-	-	-	

Lungime Segmente

1) Valorile lungimilor segmentelor sunt obținute din proiecție în plan.

Punct început	X / Y	Punct sfârșit	X / Y	Lungime segment (** (m)
1	528.414,21 639.972,2	2	528.417,82 639.965,28	7.805
3	528.438,53 639.977,36	4	528.445,77 639.981,8	8.493
5	528.451,84 639.984,44	6	528.458,14 639.987,43	6.974
7	528.461,9 639.989,32	8	528.465,79 639.991,22	4.329
9	528.480,58 639.998,23	10	528.485,43 640.000,5	5.355

Punct început	X / Y	Punct sfârșit	X / Y	Lungime segment (** (m)
2	528.417,82 639.965,28	3	528.438,53 639.977,36	23.976
4	528.445,77 639.981,8	5	528.451,84 639.984,44	6.619
6	528.458,14 639.987,43	7	528.461,9 639.989,32	4.208
8	528.465,79 639.991,22	9	528.480,58 639.998,23	16.367
10	528.485,43 640.000,5	11	528.495,1 640.005,11	10.713

Punct început	X / Y	Punct sfârșit	X / Y	Lungime segment (** (m)
11	528.495,1 640.005,11	12	528.502,3 640.008,31	7.879
13	528.506,782 640.010,305	14	528.514,41 640.013,7	8.349
15	528.514,595 640.013,726	16	528.514,877 640.025,476	11.753
17	528.511,354 640.027,262	18	528.510,792 640.027,927	0.871
19	528.498,353 640.035,673	20	528.482,321 640.023,617	20.059
21	528.464,843 640.008,402	22	528.459,46 640.001,509	8.746
23	528.454,423 639.997,114	24	528.449,033 639.995,743	5.562
25	528.440,513 639.989,765	26	528.431,932 639.983,685	10.517

Punct început	X / Y	Punct sfârșit	X / Y	Lungime segment (** (m)
12	528.502,3 640.008,31	13	528.506,782 640.010,305	4.906
14	528.514,41 640.013,7	15	528.514,595 640.013,726	0.187
16	528.514,877 640.025,476	17	528.511,354 640.027,262	3.95
18	528.510,792 640.027,927	19	528.498,353 640.035,673	14.654
20	528.482,321 640.023,617	21	528.464,843 640.008,402	23.173
22	528.459,46 640.001,509	23	528.454,423 639.997,114	6.685
24	528.449,033 639.995,743	25	528.440,513 639.989,765	10.408
26	528.431,932 639.983,685	1	528.414,21 639.972,2	21.118

** Lungimile segmentelor sunt determinate în planul de proiecție Stereo 70 și sunt rotunjite la 1 milimetru.

*** Distanța dintre puncte este formată din segmente cumulate ce sunt mai mici decât valoarea 1 milimetru.

**DATE DESPRE IMOBILUL NR. 265**

Oficiul de Cadastru și Publicitate Imobiliară SUCEAVA
 Biroul de Cadastru și Publicitate Imobiliară Vatra Dornei

A. Partea I. Descrierea imobilului

TEREN Intravilan

Adresa: Loc. Panaci, Jud. Suceava

Nr. Crt	Nr cadastral Nr. topografic	Suprafața* (mp)	Observații / Referințe
A1	30713	1.926	Sector cadastral:6 Teren imprejmuit;

B. Partea II. Proprietari și acte

Inscrieri privitoare la dreptul de proprietate și alte drepturi reale		Referințe
1197 / 30/01/2012		
Act Notarial nr. 212, din 27/01/2012 emis de BNP ROTARU RAUL GABRIEL;		
B1	Intabulare, drept de PROPRIETATE bun comun în devălmășie, dobandit prin Conventie, cota actuala 1/1, cota initiala 1/1 1) NEGREA IONEL-ADRIAN, , soț 2) NEGREA DANIELA MIHAELA, soție	A1

C. Partea III. SARCINI .

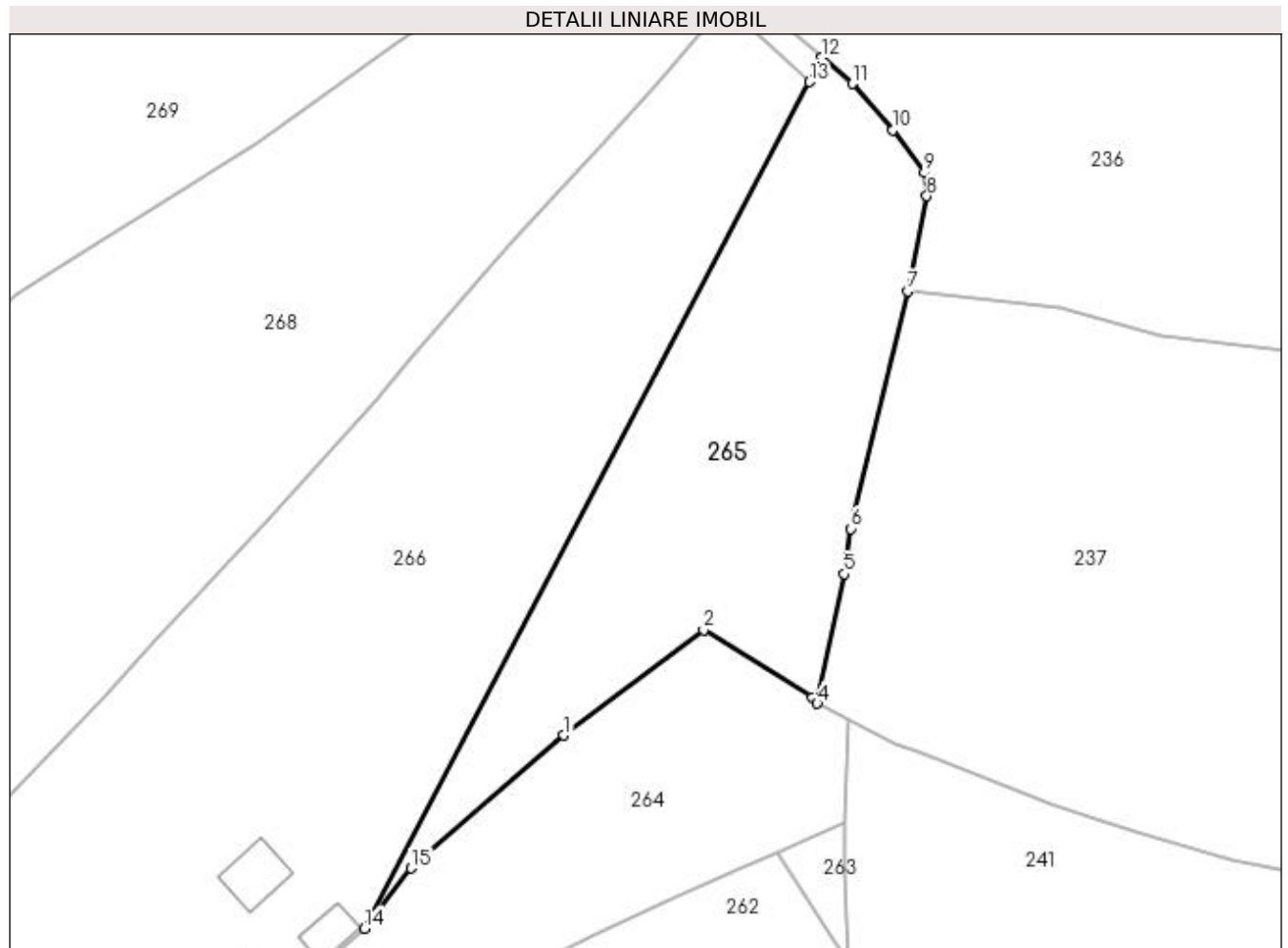
Inscrieri privind dezmembramintele dreptului de proprietate, drepturi reale de garanție și sarcini	Referințe
NU SUNT	

Anexa Nr. 1 La Partea I

Teren

Nr cadastral	Suprafața (mp)*	Observații / Referințe
30713	1.926	

* Suprafața este determinată în planul de proiecție Stereo 70.



Date referitoare la teren

Crt	Categorie folosință	Intra vilan	Suprafața (mp)	Tarla	Parcelă	Nr. topo	Observații / Referințe
1	faneata	DA	1.926	-	-	-	

Lungime Segmente

1) Valorile lungimilor segmentelor sunt obținute din proiecție în plan.

Punct început	X / Y	Punct sfârșit	X / Y	Lungime segment (** (m)
1	528.482,321 640.023,617	2	528.498,353 640.035,673	20.059
2	528.498,353 640.035,673	3	528.510,792 640.027,927	14.654
3	528.510,792 640.027,927	4	528.511,354 640.027,262	0.871
4	528.511,354 640.027,262	5	528.514,429 640.042,074	15.128
5	528.514,429 640.042,074	6	528.515,218 640.047,238	5.224

Punct început	X / Y	Punct sfârșit	X / Y	Lungime segment (** (m)
6	528.515,218 640.047,238	7	528.521,695 640.074,445	27.967
7	528.521,695 640.074,445	8	528.523,905 640.085,309	11.087
8	528.523,905 640.085,309	9	528.523,634 640.087,98	2.685
9	528.523,634 640.087,98	10	528.519,999 640.092,867	6.091
10	528.519,999 640.092,867	11	528.515,377 640.098,154	7.022
11	528.515,377 640.098,154	12	528.511,909 640.101,156	4.587
12	528.511,909 640.101,156	13	528.510,44 640.098,365	3.154
13	528.510,44 640.098,365	14	528.459,46 640.001,509	109.453
14	528.459,46 640.001,509	15	528.464,843 640.008,402	8.746
15	528.464,843 640.008,402	1	528.482,321 640.023,617	23.173

** Lungimile segmentelor sunt determinate în planul de proiecție Stereo 70 și sunt rotunjite la 1 milimetru.

*** Distanța dintre puncte este formată din segmente cumulate ce sunt mai mici decât valoarea 1 milimetru.

**DATE DESPRE IMOBILUL NR. 266**

Oficiul de Cadastru și Publicitate Imobiliară SUCEAVA
Biroul de Cadastru și Publicitate Imobiliară Vatra Dornei

A. Partea I. Descrierea imobilului

TEREN Intravilan

Adresa: Loc. Panaci, Jud. Suceava

Nr. Crt	Nr cadastral Nr. topografic	Suprafața* (mp)	Observații / Referințe
A1	30732	4.450	Sector cadastral:6 Teren imprejmuit;

Construcții

Crt	Nr cadastral Nr. topografic	Adresa	Observații / Referințe
A1.1	30732-C1	Loc. Panaci, Jud. Suceava	Nr. niveluri:2; S. construita la sol:77 mp; Casa P+I edificata in anul 1997 din lemn fara lift si fara CPE
A1.2	30732-C2	Loc. Panaci, Jud. Suceava	Nr. niveluri:1; S. construita la sol:40 mp; garaj+magazie edificate in anul 1998 din lemn fara lift si fara CPE
A1.3	30732-C3	Loc. Panaci, Jud. Suceava	Nr. niveluri:1; S. construita la sol:37 mp; grajd edificat in anul 1998 din lemn fara lift si fara CPE
A1.4	30732-C4	Loc. Panaci, Jud. Suceava	Nr. niveluri:1; S. construita la sol:24 mp; fanar edificat in anul 1998 din lemn fara lift si fara CPE

B. Partea II. Proprietari și acte

Inscrieri privitoare la dreptul de proprietate și alte drepturi reale		Referințe
13351 / 21/12/2011		
Act Notarial nr. 1133, din 16/05/1996 emis de BNP Stelian Catargiu, Cîmpulung Moldovenesc;		
B1	Intabulare, drept de PROPRIETATE bun propriu, prin cumpărare, dobandit prin Conventie, cota actuala 1/1, cota initiala 1/1 1) NEGREA IONEL-ADRIAN	A1
Act Administrativ nr. 1, din 24/01/1997 emis de Consiliul local al com. Panaci (Certificat nr.5786 din 20.12.2011 emis de Primăria com.Panaci);		
B2	Intabulare, drept de PROPRIETATE bun propriu, prin edificare, dobandit prin Construire, cota actuala 1/1, cota initiala 1/1 1) NEGREA IONEL-ADRIAN	A1.1, A1.2, A1.3, A1.4

C. Partea III. SARCINI .

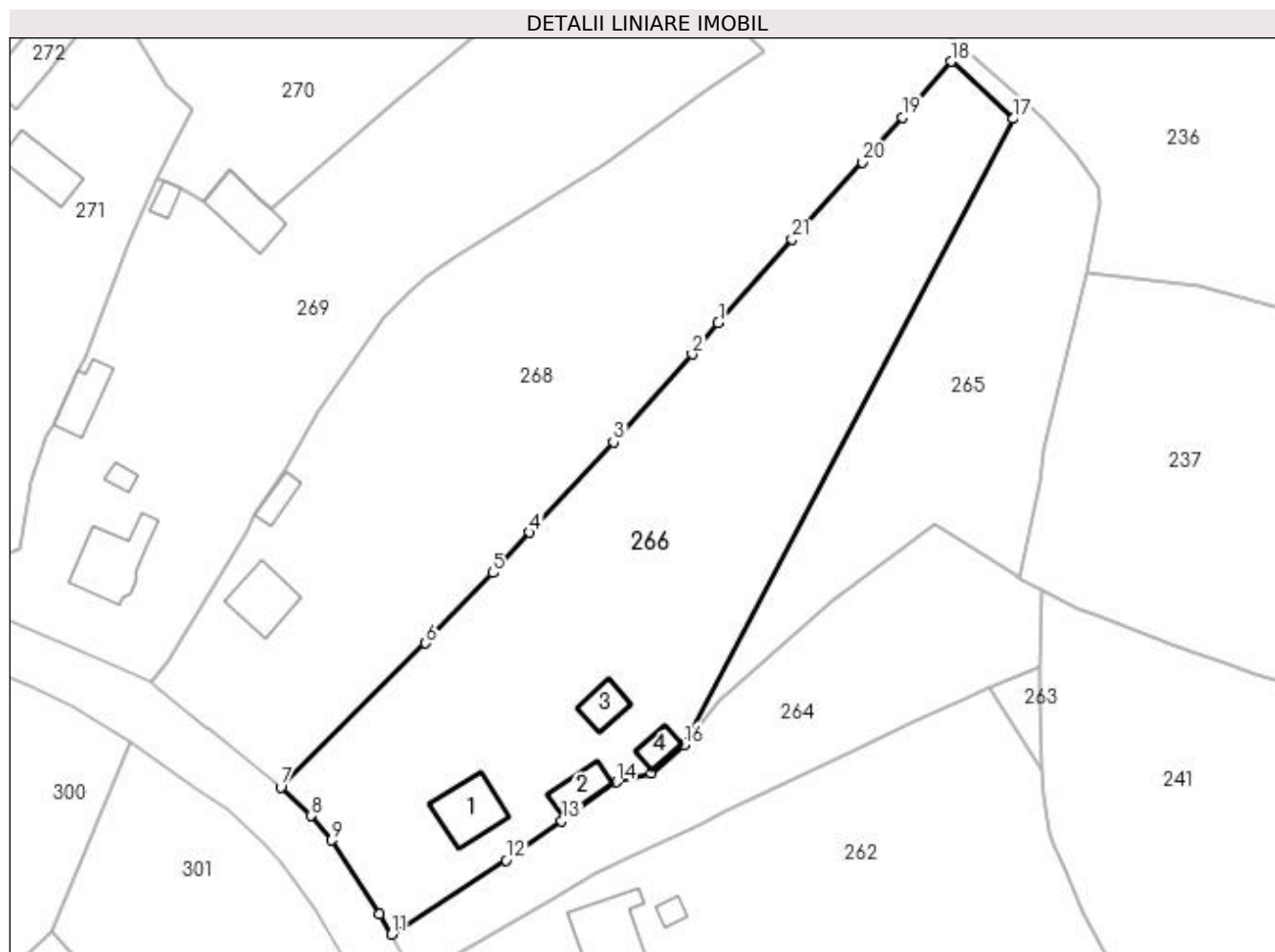
Inscrieri privind dezmembramintele dreptului de proprietate, drepturi reale de garanție și sarcini	Referințe
NU SUNT	

Anexa Nr. 1 La Partea I

Teren

Nr cadastral	Suprafața (mp)*	Observații / Referințe
30732	4.450	

* Suprafața este determinată în planul de proiecție Stereo 70.



Date referitoare la teren

Crt	Categorie folosință	Intra vilan	Suprafața (mp)	Tarla	Parcelă	Nr. topo	Observații / Referințe
1	curți constructii	DA	1.648	-	-	-	
2	faneata	DA	2.802	-	-	-	

Date referitoare la construcții

Crt	Număr	Destinație construcție	Supraf. (mp)	Situație juridică	Observații / Referințe
A1.1	30732-C1	construcții de locuințe	77	Cu acte	Nr. niveluri:2; S. construita la sol:77 mp; Casa P+I edificata in anul 1997 din lemn fara lift si fara CPE
A1.2	30732-C2	construcții anexa	40	Cu acte	Nr. niveluri:1; S. construita la sol:40 mp; garaj+magazie edificate in anul 1998 din lemn fara lift si fara CPE
A1.3	30732-C3	construcții anexa	37	Cu acte	Nr. niveluri:1; S. construita la sol:37 mp; grajd edificat in anul 1998 din lemn fara lift si fara CPE
A1.4	30732-C4	construcții anexa	24	Cu acte	Nr. niveluri:1; S. construita la sol:24 mp; fanar edificat in anul 1998 din lemn fara lift si fara CPE

Lungime Segmente

1) Valorile lungimilor segmentelor sunt obținute din proiecție în plan.

Punct început	X / Y	Punct sfârșit	X / Y	Lungime segment (** (m)
1	528.464,75 640.066,81	2	528.460,73 640.061,92	6.33
3	528.448,52 640.048,35	4	528.435,54 640.034,36	19.084
5	528.429,93 640.028,13	6	528.419,43 640.017,25	15.12
7	528.397,02 639.994,94	8	528.401,75 639.990,52	6.474
9	528.404,86 639.986,78	10	528.412,34 639.975,3	13.702
11	528.414,21 639.972,2	12	528.431,932 639.983,685	21.118
13	528.440,513 639.989,765	14	528.449,033 639.995,743	10.408
15	528.454,423 639.997,114	16	528.459,46 640.001,509	6.685
17	528.510,44 640.098,365	18	528.500,773 640.107,209	13.102
19	528.493,2 640.098,54	20	528.487,03 640.091,65	9.249
21	528.476,13 640.079,72	1	528.464,75 640.066,81	17.21

Punct început	X / Y	Punct sfârșit	X / Y	Lungime segment (** (m)
2	528.460,73 640.061,92	3	528.448,52 640.048,35	18.255
4	528.435,54 640.034,36	5	528.429,93 640.028,13	8.384
6	528.419,43 640.017,25	7	528.397,02 639.994,94	31.622
8	528.401,75 639.990,52	9	528.404,86 639.986,78	4.864
10	528.412,34 639.975,3	11	528.414,21 639.972,2	3.62
12	528.431,932 639.983,685	13	528.440,513 639.989,765	10.517
14	528.449,033 639.995,743	15	528.454,423 639.997,114	5.562
16	528.459,46 640.001,509	17	528.510,44 640.098,365	109.453
18	528.500,773 640.107,209	19	528.493,2 640.098,54	11.511
20	528.487,03 640.091,65	21	528.476,13 640.079,72	16.16

** Lungimile segmentelor sunt determinate în planul de proiecție Stereo 70 și sunt rotunjite la 1 milimetru.

*** Distanța dintre puncte este formată din segmente cumulate ce sunt mai mici decât valoarea 1 milimetru.

**DATE DESPRE IMOBILUL NR. 267**

Oficiul de Cadastru și Publicitate Imobiliară SUCEAVA
Biroul de Cadastru și Publicitate Imobiliară Vatra Dornei

A. Partea I. Descrierea imobilului

TEREN Intravilan

Adresa: Loc. Panaci, Jud. Suceava

Nr. Crt	Nr cadastral Nr. topografic	Suprafața* (mp)	Observații / Referințe
A1		37	Sector cadastral:6 Teren imprejmuit;

B. Partea II. Proprietari și acte

Inscrieri privitoare la dreptul de proprietate și alte drepturi reale		Referințe
267 / 02/12/2022		
Act Normativ nr. 7, din 13/03/1996 emis de PARLAMENTUL ROMANIEI;		
B1	Intabulare, drept de PROPRIETATE, dobândit prin Lege, cota actuala 1/1 1) NEIDENTIFICAT NEIDENTIFICAT	A1
Act Administrativ nr. 6122, din 23/11/2022 emis de Primaria Comunei Panaci;		
B2	Se noteaza posesia factica in favoarea lui 1) NEGREA IONEL-ADRIAN	A1

C. Partea III. SARCINI .

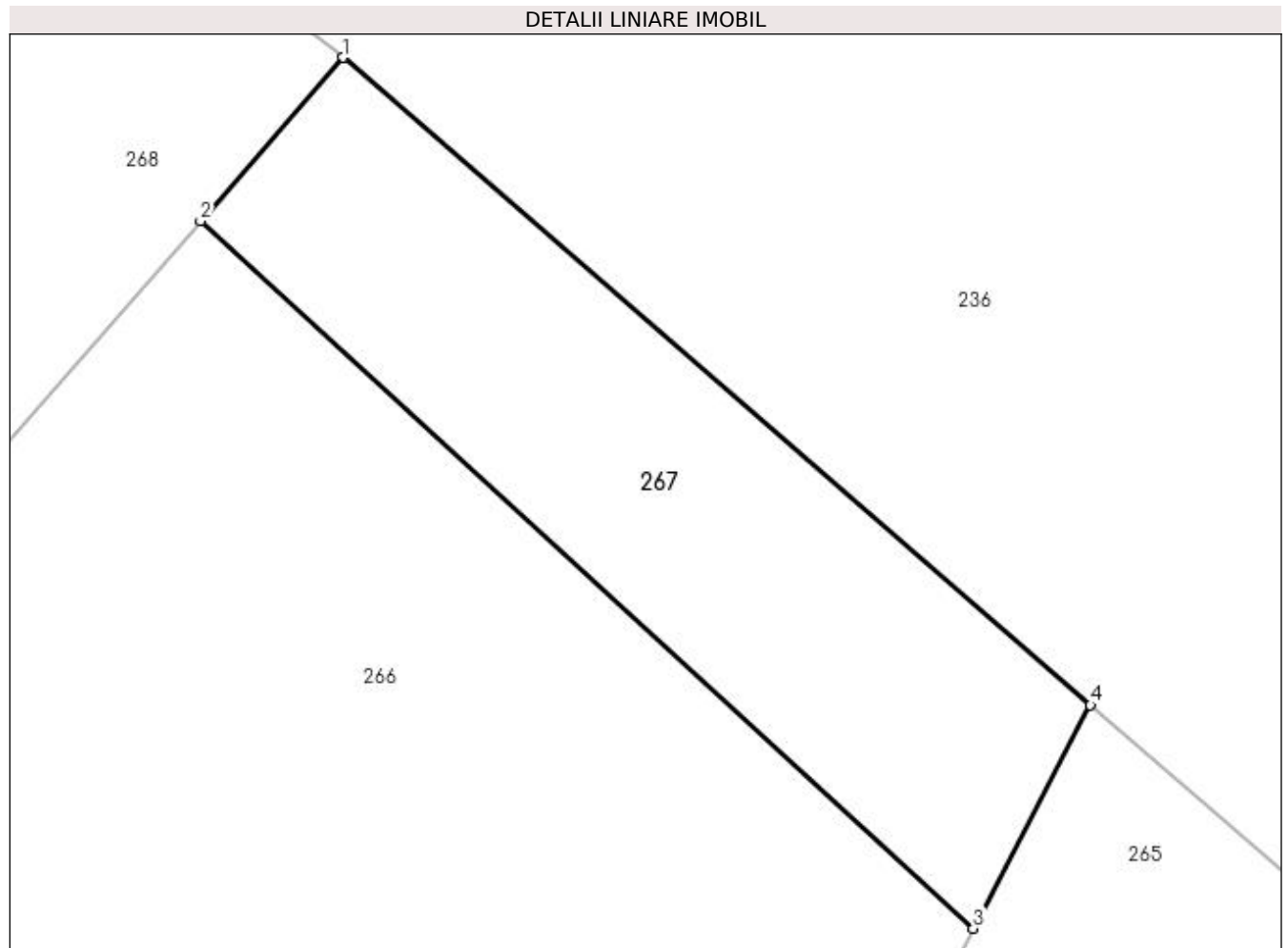
Inscrieri privind dezmembramintele dreptului de proprietate, drepturi reale de garanție și sarcini	Referințe
NU SUNT	

Anexa Nr. 1 La Partea I

Teren

Nr cadastral	Suprafața (mp)*	Observații / Referințe
	37	

* Suprafața este determinată în planul de proiecție Stereo 70.



Date referitoare la teren

Crt	Categorie folosință	Intra vilan	Suprafața (mp)	Tarla	Parcelă	Nr. topo	Observații / Referințe
1	faneata	DA	37	-	-	-	

Lungime Segmente

1) Valorile lungimilor segmentelor sunt obținute din proiecție în plan.

Punct început	X / Y	Punct sfârșit	X / Y	Lungime segment (** (m)
1	528.502,556 640.109,25	2	528.500,773 640.107,209	2.71
2	528.500,773 640.107,209	3	528.510,44 640.098,365	13.102
3	528.510,44 640.098,365	4	528.511,909 640.101,156	3.154
4	528.511,909 640.101,156	1	528.502,556 640.109,25	12.369

**** Lungimile segmentelor sunt determinate în planul de proiecție Stereo 70 și sunt rotunjite la 1 milimetru.**

***** Distanța dintre puncte este formată din segmente cumulate ce sunt mai mici decât valoarea 1 milimetru.**

**DATE DESPRE IMOBILUL NR. 268**

Oficiul de Cadastru și Publicitate Imobiliară SUCEAVA
Biroul de Cadastru și Publicitate Imobiliară Vatra Dornei

A. Partea I. Descrierea imobilului

TEREN Necunoscut

Adresa: Loc. Panaci, Jud. Suceava

Nr. Crt	Nr cadastral Nr. topografic	Suprafața* (mp)	Observații / Referințe
A1		9.594	Sector cadastral:6 Teren imprejmuit;

Construcții

Crt	Nr cadastral Nr. topografic	Adresa	Observații / Referințe
A1.1		Loc. Panaci, Jud. Suceava	Nr. niveluri:2; S. construita la sol:72 mp; Locuinta
A1.2		Loc. Panaci, Jud. Suceava	Nr. niveluri:1; S. construita la sol:25 mp; Anexa

B. Partea II. Proprietari și acte

Inscrieri privitoare la dreptul de proprietate și alte drepturi reale		Referințe
268 / 02/12/2022		
Act Normativ nr. 7, din 13/03/1996 emis de PARLAMENTUL ROMANIEI;		
B1	Intabulare, drept de PROPRIETATE, dobandit prin Lege, cota actuala 1/1 1) NEIDENTIFICAT NEIDENTIFICAT	A1
Act Administrativ nr. 5995, din 21/11/2022 emis de Primaria Comunei Panaci;		
B2	Se noteaza posesia factica in favoarea lui 1) POTINGA ELENA	A1
Act Administrativ nr. 6190, din 28/11/2022 emis de Primaria Comunei Panaci;		
B3	Intabulare, drept de PROPRIETATE, dobandit prin Lege, cota actuala 1/1 1) POTINGA ELENA	A1.1, A1.2

C. Partea III. SARCINI .

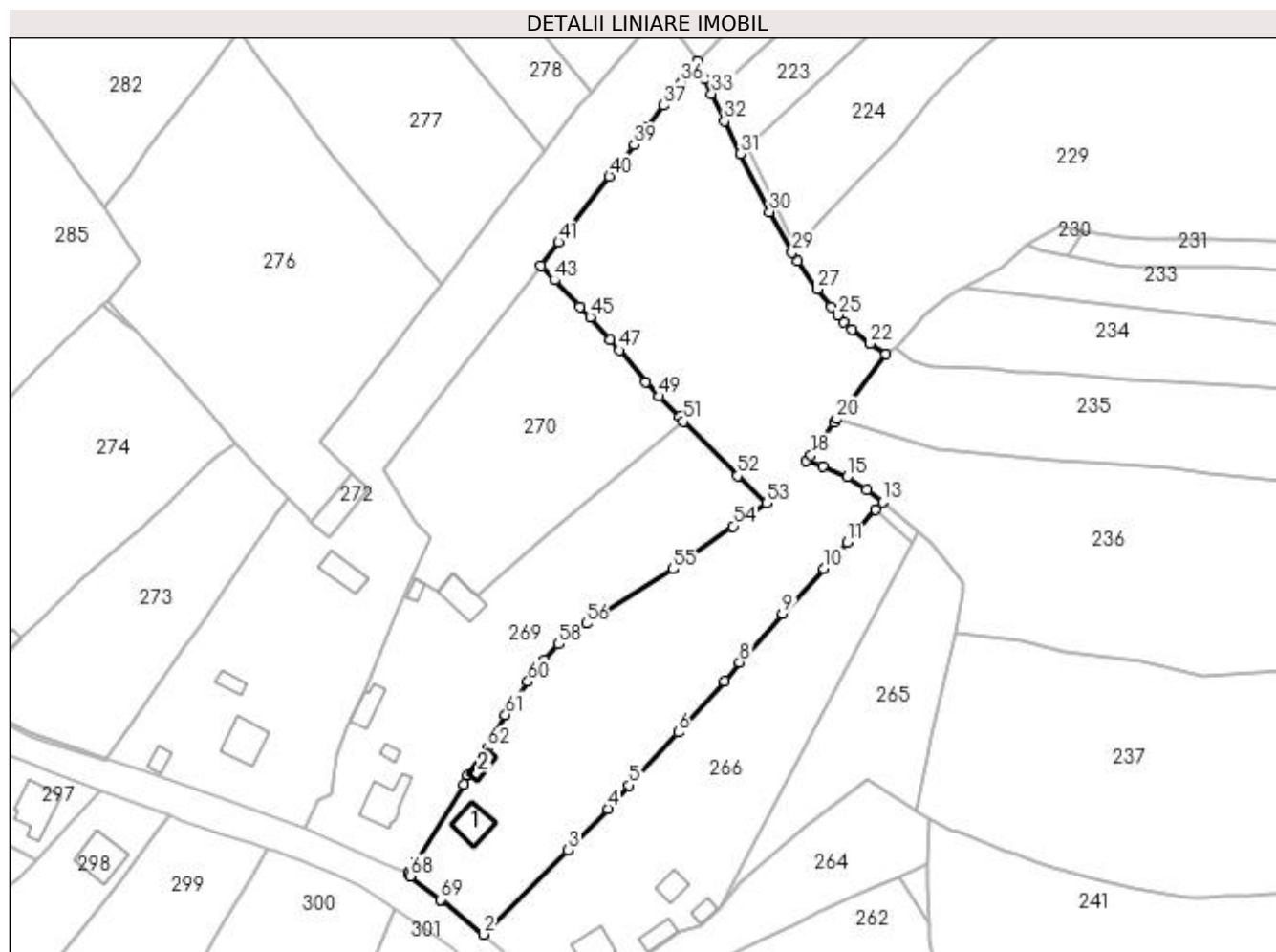
Inscrieri privind dezmembramintele dreptului de proprietate, drepturi reale de garanție și sarcini	Referințe
NU SUNT	

Anexa Nr. 1 La Partea I

Teren

Nr cadastral	Suprafața (mp)*	Observații / Referințe
	9.594	

* Suprafața este determinată în planul de proiecție Stereo 70.



Date referitoare la teren

Crt	Categorie folosință	Intravilan	Suprafața (mp)	Tarla	Parcelă	Nr. topo	Observații / Referințe
1	curți construcții	DA	350	-	-	-	
2	faneata	DA	4.523	-	-	-	
3	faneata	NU	4.721	-	-	-	

Date referitoare la construcții

Crt	Număr	Destinație construcție	Supraf. (mp)	Situație juridică	Observații / Referințe
A1.1		construcții de locuințe	72	Cu acte	Nr. niveluri:2; S. construita la sol:72 mp; Locuinta
A1.2		construcții anexa	25	Cu acte	Nr. niveluri:1; S. construita la sol:25 mp; Anexa

Lungime Segmente

1) Valorile lungimilor segmentelor sunt obținute din proiecție în plan.

Punct început	X / Y	Punct sfârșit	X / Y	Lungime segment	Punct început	X / Y	Punct sfârșit	X / Y	Lungime segment	Punct început	X / Y	Punct sfârșit	X / Y	Lungime segment
1	528.385,99 640.003,92	2	528.397,02 639.994,94	14.223	2	528.397,02 639.994,94	3	528.419,43 640.017,25	31.622	3	528.419,43 640.017,25	4	528.429,93 640.028,13	15.12
4	528.429,93 640.028,13	5	528.435,54 640.034,36	8.384	5	528.435,54 640.034,36	6	528.448,52 640.048,35	19.084	6	528.448,52 640.048,35	7	528.460,73 640.061,92	18.255

Punct început	X / Y	Punct sfârșit	X / Y	Lungime segment	Punct început	X / Y	Punct sfârșit	X / Y	Lungime segment	Punct început	X / Y	Punct sfârșit	X / Y	Lungime segment
7	528.460,73 640.061,92	8	528.464,75 640.066,81	6.33	8	528.464,75 640.066,81	9	528.476,13 640.079,72	17.21	9	528.476,13 640.079,72	10	528.487,03 640.091,65	16.16
10	528.487,03 640.091,65	11	528.493,2 640.098,54	9.249	11	528.493,2 640.098,54	12	528.500,773 640.107,209	11.51 1	12	528.500,773 640.107,209	13	528.502,556 640.109,25	2.71
13	528.502,556 640.109,25	14	528.498,459 640.112,453	5.2	14	528.498,459 640.112,453	15	528.493,167 640.115,788	6.255	15	528.493,167 640.115,788	16	528.486,704 640.118,685	7.083
16	528.486,704 640.118,685	17	528.482,342 640.120,045	4.569	17	528.482,342 640.120,045	18	528.483,698 640.121,575	2.044	18	528.483,698 640.121,575	19	528.489,721 640.130,214	10.53 1
19	528.489,721 640.130,214	20	528.490,459 640.131,168	1.206	20	528.490,459 640.131,168	21	528.503,544 640.148,275	21.53 8	21	528.503,544 640.148,275	22	528.499,314 640.151,1	5.087
22	528.499,314 640.151,1	23	528.494,483 640.154,783	6.075	23	528.494,483 640.154,783	24	528.492,379 640.156,789	2.907	24	528.492,379 640.156,789	25	528.490,726 640.158,634	2.477
25	528.490,726 640.158,634	26	528.489,046 640.160,867	2.794	26	528.489,046 640.160,867	27	528.485,385 640.165,521	5.921	27	528.485,385 640.165,521	28	528.480,231 640.172,871	8.977
28	528.480,231 640.172,871	29	528.478,72 640.175,211	2.785	29	528.478,72 640.175,211	30	528.472,685 640.185,928	12.29 9	30	528.472,685 640.185,928	31	528.464,886 640.201,232	17.17 7
31	528.464,886 640.201,232	32	528.460,728 640.209,849	9.568	32	528.460,728 640.209,849	33	528.457,358 640.217,11	8.005	33	528.457,358 640.217,11	34	528.455,622 640.220,98	4.242
34	528.455,622 640.220,98	35	528.453,686 640.225,648	5.054	35	528.453,686 640.225,648	36	528.449,36 640.220,07	7.059	36	528.449,36 640.220,07	37	528.444,69 640.214,03	7.635
37	528.444,69 640.214,03	38	528.440,37 640.208,49	7.025	38	528.440,37 640.208,49	39	528.436,94 640.203,67	5.916	39	528.436,94 640.203,67	40	528.430,33 640.195,3	10.66 5
40	528.430,33 640.195,3	41	528.416,92 640.177,85	22.00 8	41	528.416,92 640.177,85	42	528.412,28 640.171,56	7.816	42	528.412,28 640.171,56	43	528.415,82 640.167,84	5.135
43	528.415,82 640.167,84	44	528.422,55 640.160,85	9.703	44	528.422,55 640.160,85	45	528.425,25 640.158,09	3.861	45	528.425,25 640.158,09	46	528.430,6 640.152,08	8.046
46	528.430,6 640.152,08	47	528.433,04 640.149,36	3.654	47	528.433,04 640.149,36	48	528.440,07 640.141,04	10.89 2	48	528.440,07 640.141,04	49	528.443,54 640.137,15	5.213
49	528.443,54 640.137,15	50	528.448,88 640.131,75	7.594	50	528.448,88 640.131,75	51	528.449,975 640.130,517	1.649	51	528.449,975 640.130,517	52	528.464,24 640.116,137	20.25 5
52	528.464,24 640.116,137	53	528.471,934 640.108,915	10.55 2	53	528.471,934 640.108,915	54	528.463,12 640.102,835	10.70 8	54	528.463,12 640.102,835	55	528.447,219 640.091,461	19.55
55	528.447,219 640.091,461	56	528.424,261 640.077,103	27.07 8	56	528.424,261 640.077,103	57	528.419,64 640.073,933	5.604	57	528.419,64 640.073,933	58	528.416,947 640.071,679	3.512
58	528.416,947 640.071,679	59	528.413,105 640.067,556	5.636	59	528.413,105 640.067,556	60	528.408,789 640.061,758	7.228	60	528.408,789 640.061,758	61	528.402,852 640.052,998	10.58 2
61	528.402,852 640.052,998	62	528.397,941 640.044,254	10.02 9	62	528.397,941 640.044,254	63	528.392,853 640.037,011	8.851	63	528.392,853 640.037,011	64	528.391,887 640.034,511	2.68
64	528.391,887 640.034,511	65	528.379,549 640.014,398	23.59 6	65	528.379,549 640.014,398	66	528.377,109 640.011,224	4.003	66	528.377,109 640.011,224	67	528.377,1 640.011,04	0.184
67	528.377,1 640.011,04	68	528.377,77 640.010,35	0.962	68	528.377,77 640.010,35	69	528.385,75 640.004,1	10.13 6	69	528.385,75 640.004,1	1	528.385,99 640.003,92	0.3

** Lungimile segmentelor sunt determinate în planul de proiecție Stereo 70 și sunt rotunjite la 1 milimetru.

*** Distanța dintre puncte este formată din segmente cumulate ce sunt mai mici decât valoarea 1 milimetru.

**DATE DESPRE IMOBILUL NR. 269**

Oficiul de Cadastru și Publicitate Imobiliară SUCEAVA
Biroul de Cadastru și Publicitate Imobiliară Vatra Dornei

A. Partea I. Descrierea imobilului

TEREN Intravilan

Adresa: Loc. Panaci, Jud. Suceava

Nr. Crt	Nr cadastral Nr. topografic	Suprafața* (mp)	Observații / Referințe
A1	33423	4.450	Sector cadastral:6 Teren imprejmuit;

Construcții

Crt	Nr cadastral Nr. topografic	Adresa	Observații / Referințe
A1.1	33423-C1	Loc. Panaci, Jud. Suceava	Nr. niveluri:2; S. construita la sol:102 mp; S. construita desfasurata:189 mp; Casa P+M, edificata in anul 1998
A1.2	33423-C2	Loc. Panaci, Jud. Suceava	Nr. niveluri:1; S. construita la sol:14 mp; S. construita desfasurata:14 mp; beci edificat in anul 2000
A1.3	33423-C3	Loc. Panaci, Jud. Suceava	Nr. niveluri:1; S. construita la sol:55 mp; S. construita desfasurata:55 mp; magazie edificate in anul 2000
A1.4	33423-C4	Loc. Panaci, Jud. Suceava	Nr. niveluri:1; S. construita la sol:76 mp; S. construita desfasurata:76 mp; grajd edificat in anul 2000
A1.5	33423-C5	Loc. Panaci, Jud. Suceava	Nr. niveluri:1; S. construita la sol:16 mp; S. construita desfasurata:16 mp; fanar edificat in anul 2001

B. Partea II. Proprietari și acte

Inscrieri privitoare la dreptul de proprietate și alte drepturi reale	Referințe
3549 / 10/03/2021	
Act Notarial nr. 2054, din 30/07/1998 emis de Catargiu Stelian;	
B1	A1
Intabulare, drept de PROPRIETATE, bun propriu, cu titlu de donație, dobandit prin Conventie, cota actuala 1/1, cota initiala 1/1 1) NEGREA MIHAI	
Act Administrativ nr. 1227, din 02/03/2021 emis de Primaria Panaci (act administrativ nr 31 din 31.12.1998, emis de Primaria Panaci;act administrativ nr 1230 din 02.03.2021, emis de Primaria Panaci);	
B2	A1.1, A1.2, A1.3, A1.4, A1.5
Intabulare, drept de PROPRIETATE, dobandit prin Construire, cota actuala 1/1, cota initiala 1/1 1) NEGREA MIHAI	

C. Partea III. SARCINI .

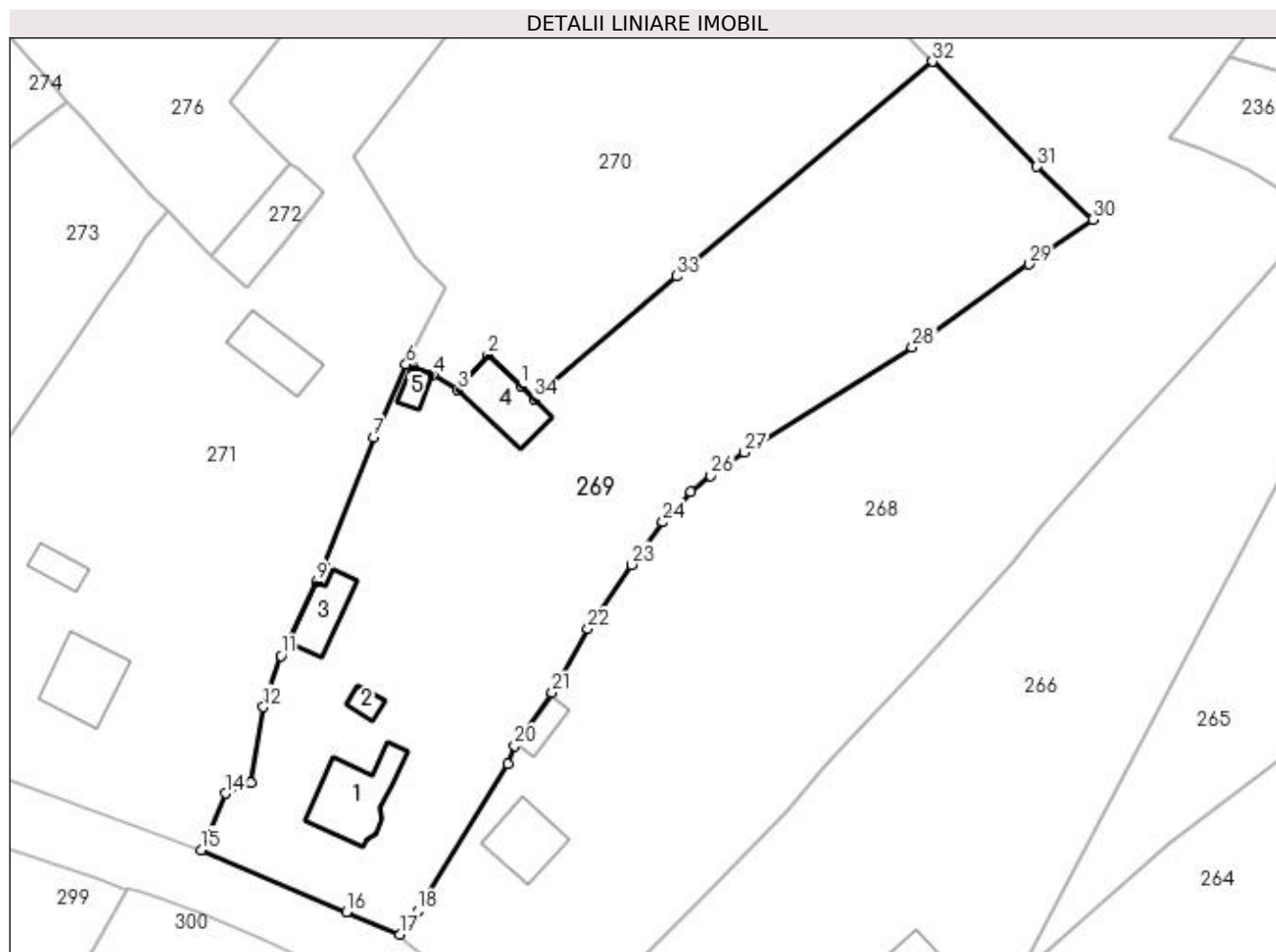
Inscrieri privind dezmembramintele dreptului de proprietate, drepturi reale de garanție și sarcini	Referințe
NU SUNT	

Anexa Nr. 1 La Partea I

Teren

Nr cadastral	Suprafața (mp)*	Observații / Referințe
33423	4.450	

* Suprafața este determinată în planul de proiecție Stereo 70.



Date referitoare la teren

Crt	Categorie folosință	Intra vilan	Suprafața (mp)	Tarla	Parcelă	Nr. topo	Observații / Referințe
1	curți construcții	DA	650	-	-	-	
2	faneata	DA	3.800	-	-	-	

Date referitoare la construcții

Crt	Număr	Destinație construcție	Supraf. (mp)	Situație juridică	Observații / Referințe
A1.1	33423-C1	construcții de locuințe	102	Cu acte	Nr. niveluri:2; S. construita la sol:102 mp; S. construita desfasurata:189 mp; Casa P+M, edificata in anul 1998
A1.2	33423-C2	construcții anexa	14	Cu acte	Nr. niveluri:1; S. construita la sol:14 mp; S. construita desfasurata:14 mp; beci edificat in anul 2000
A1.3	33423-C3	construcții anexa	55	Cu acte	Nr. niveluri:1; S. construita la sol:55 mp; S. construita desfasurata:55 mp; magazie edificate in anul 2000
A1.4	33423-C4	construcții anexa	76	Cu acte	Nr. niveluri:1; S. construita la sol:76 mp; S. construita desfasurata:76 mp; grajd edificat in anul 2000
A1.5	33423-C5	construcții anexa	16	Cu acte	Nr. niveluri:1; S. construita la sol:16 mp; S. construita desfasurata:16 mp; fanar edificat in anul 2001

Lungime Segmente

1) Valorile lungimilor segmentelor sunt obținute din proiecție în plan.

Punct început	X / Y	Punct sfârșit	X / Y	Lungime segment (** (m)
1	528.393,644 640.086,184	2	528.389,161 640.090,441	6.182
3	528.384,971 640.085,62	4	528.381,667 640.087,705	3.907
5	528.378,887 640.088,85	6	528.377,974 640.089,136	0.957
7	528.373,544 640.079,123	8	528.366,779 640.061,559	18.822
9	528.365,758 640.059,439	10	528.361,747 640.051,088	9.264
11	528.360,858 640.049,324	12	528.358,48 640.042,293	7.422
13	528.356,755 640.031,923	14	528.353,31 640.030,493	3.73
15	528.349,946 640.022,782	16	528.369,86 640.014,309	21.642
17	528.377,109 640.011,224	18	528.379,549 640.014,398	4.003
19	528.391,887 640.034,511	20	528.392,853 640.037,011	2.68
21	528.397,941 640.044,254	22	528.402,852 640.052,998	10.029
23	528.408,789 640.061,758	24	528.413,105 640.067,556	7.228
25	528.416,947 640.071,679	26	528.419,64 640.073,933	3.512
27	528.424,261 640.077,103	28	528.447,219 640.091,461	27.078
29	528.463,12 640.102,835	30	528.471,934 640.108,915	10.708
31	528.464,24 640.116,137	32	528.449,975 640.130,517	20.255
33	528.414,942 640.101,161	34	528.395,485 640.084,436	25.657

Punct început	X / Y	Punct sfârșit	X / Y	Lungime segment (** (m)
2	528.389,161 640.090,441	3	528.384,971 640.085,62	6.387
4	528.381,667 640.087,705	5	528.378,887 640.088,85	3.007
6	528.377,974 640.089,136	7	528.373,544 640.079,123	10.949
8	528.366,779 640.061,559	9	528.365,758 640.059,439	2.353
10	528.361,747 640.051,088	11	528.360,858 640.049,324	1.975
12	528.358,48 640.042,293	13	528.356,755 640.031,923	10.512
14	528.353,31 640.030,493	15	528.349,946 640.022,782	8.413
16	528.369,86 640.014,309	17	528.377,109 640.011,224	7.878
18	528.379,549 640.014,398	19	528.391,887 640.034,511	23.596
20	528.392,853 640.037,011	21	528.397,941 640.044,254	8.851
22	528.402,852 640.052,998	23	528.408,789 640.061,758	10.582
24	528.413,105 640.067,556	25	528.416,947 640.071,679	5.636
26	528.419,64 640.073,933	27	528.424,261 640.077,103	5.604
28	528.447,219 640.091,461	29	528.463,12 640.102,835	19.55
30	528.471,934 640.108,915	31	528.464,24 640.116,137	10.552
32	528.449,975 640.130,517	33	528.414,942 640.101,161	45.707
34	528.395,485 640.084,436	1	528.393,644 640.086,184	2.539

** Lungimile segmentelor sunt determinate în planul de proiecție Stereo 70 și sunt rotunjite la 1 milimetru.

*** Distanța dintre puncte este formată din segmente cumulate ce sunt mai mici decât valoarea 1 milimetru.

**DATE DESPRE IMOBILUL NR. 270**

Oficiul de Cadastru și Publicitate Imobiliară SUCEAVA
Biroul de Cadastru și Publicitate Imobiliară Vatra Dornei

A. Partea I. Descrierea imobilului

TEREN Intravilan

Adresa: Loc. Panaci, Jud. Suceava

Nr. Crt	Nr cadastral Nr. topografic	Suprafața* (mp)	Observații / Referințe
A1		3.461	Sector cadastral:6 Teren imprejmuit;

B. Partea II. Proprietari și acte

Inscrieri privitoare la dreptul de proprietate și alte drepturi reale		Referințe
270 / 02/12/2022		
Act Normativ nr. 7, din 13/03/1996 emis de PARLAMENTUL ROMANIEI;		
B1	Intabulare, drept de PROPRIETATE, dobândit prin Lege, cota actuala 1/1 1) NEIDENTIFICAT NEIDENTIFICAT	A1
Act Administrativ nr. 6001, din 21/11/2022 emis de Primaria Comunei Panaci;		
B2	Se noteaza posesia factica in favoarea lui 1) NEGREA MIHAI	A1

C. Partea III. SARCINI .

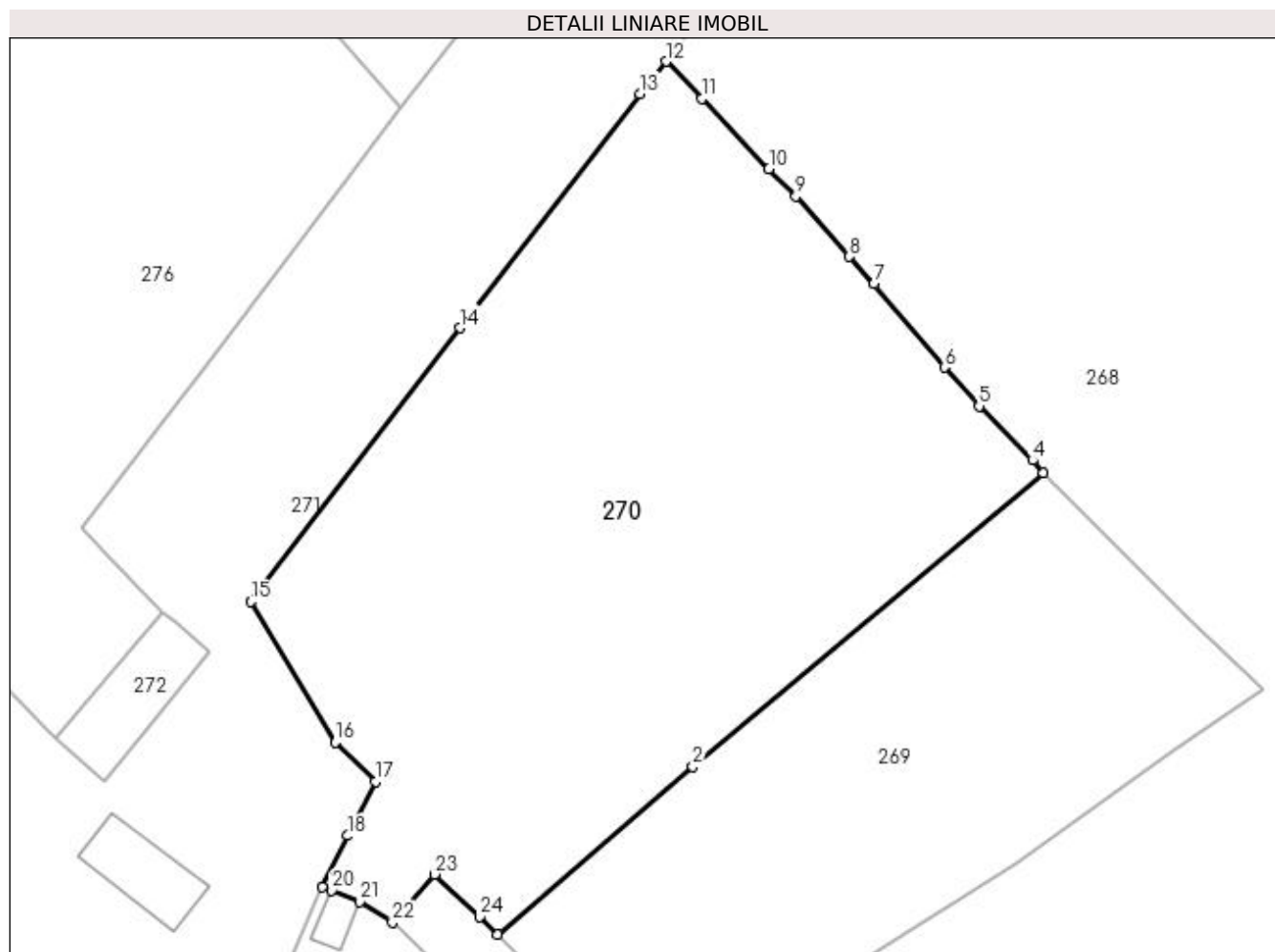
Inscrieri privind dezmembramintele dreptului de proprietate, drepturi reale de garanție și sarcini	Referințe
NU SUNT	

Anexa Nr. 1 La Partea I

Teren

Nr cadastral	Suprafața (mp)*	Observații / Referințe
	3.461	

* Suprafața este determinată în planul de proiecție Stereo 70.



Date referitoare la teren

Crt	Categorie folosință	Intra vilan	Suprafața (mp)	Tarla	Parcelă	Nr. topo	Observații / Referințe
1	faneata	DA	3.461	-	-	-	

Lungime Segmente

1) Valorile lungimilor segmentelor sunt obținute din proiecție în plan.

Punct început	X / Y	Punct sfârșit	X / Y	Lungime segment (** (m)
1	528.395,485 640.084,436	2	528.414,942 640.101,161	25.657
3	528.449,975 640.130,517	4	528.448,88 640.131,75	1.649
5	528.443,54 640.137,15	6	528.440,07 640.141,04	5.213
7	528.433,04 640.149,36	8	528.430,6 640.152,08	3.654
9	528.425,25 640.158,09	10	528.422,55 640.160,85	3.861

Punct început	X / Y	Punct sfârșit	X / Y	Lungime segment (** (m)
2	528.414,942 640.101,161	3	528.449,975 640.130,517	45.707
4	528.448,88 640.131,75	5	528.443,54 640.137,15	7.594
6	528.440,07 640.141,04	7	528.433,04 640.149,36	10.892
8	528.430,6 640.152,08	9	528.425,25 640.158,09	8.046
10	528.422,55 640.160,85	11	528.415,82 640.167,84	9.703

Punct început	X / Y	Punct sfârșit	X / Y	Lungime segment (** (m)
11	528.415,82 640.167,84	12	528.412,28 640.171,56	5.135
13	528.409,69 640.168,33	14	528.391,69 640.144,97	29.491
15	528.370,8 640.117,64	16	528.379,27 640.103,6	16.397
17	528.383,26 640.099,69	18	528.380,51 640.094,29	6.06
19	528.377,974 640.089,136	20	528.378,887 640.088,85	0.957
21	528.381,667 640.087,705	22	528.384,971 640.085,62	3.907
23	528.389,161 640.090,441	24	528.393,644 640.086,184	6.182

Punct început	X / Y	Punct sfârșit	X / Y	Lungime segment (** (m)
12	528.412,28 640.171,56	13	528.409,69 640.168,33	4.14
14	528.391,69 640.144,97	15	528.370,8 640.117,64	34.399
16	528.379,27 640.103,6	17	528.383,26 640.099,69	5.586
18	528.380,51 640.094,29	19	528.377,974 640.089,136	5.744
20	528.378,887 640.088,85	21	528.381,667 640.087,705	3.007
22	528.384,971 640.085,62	23	528.389,161 640.090,441	6.387
24	528.393,644 640.086,184	1	528.395,485 640.084,436	2.539

** Lungimile segmentelor sunt determinate în planul de proiecție Stereo 70 și sunt rotunjite la 1 milimetru.

*** Distanța dintre puncte este formată din segmente cumulate ce sunt mai mici decât valoarea 1 milimetru.

**DATE DESPRE IMOBILUL NR. 271**

Oficiul de Cadastru și Publicitate Imobiliară SUCEAVA
Biroul de Cadastru și Publicitate Imobiliară Vatra Dornei

A. Partea I. Descrierea imobilului

TEREN Necunoscut

Adresa: Loc. Panaci, Jud. Suceava

Nr. Crt	Nr cadastral Nr. topografic	Suprafața* (mp)	Observații / Referințe
A1		6.502	Sector cadastral:6 Teren imprejmuit;

Construcții

Crt	Nr cadastral Nr. topografic	Adresa	Observații / Referințe
A1.1		Loc. Panaci, Jud. Suceava	Nr. niveluri:2; S. construita la sol:93 mp; Locuinta
A1.2		Loc. Panaci, Jud. Suceava	Nr. niveluri:1; S. construita la sol:27 mp; Anexa
A1.3		Loc. Panaci, Jud. Suceava	Nr. niveluri:1; S. construita la sol:68 mp; Anexa
A1.4		Loc. Panaci, Jud. Suceava	Nr. niveluri:1; S. construita la sol:26 mp; Anexa

B. Partea II. Proprietari și acte

Inscrieri privitoare la dreptul de proprietate și alte drepturi reale		Referințe
271 / 02/12/2022		
Act Normativ nr. 7, din 13/03/1996 emis de PARLAMENTUL ROMANIEI;		
B1	Intabulare, drept de PROPRIETATE, dobandit prin Lege, cota actuala 1/1 1) NEIDENTIFICAT NEIDENTIFICAT	A1
Act Administrativ nr. 5994, din 21/11/2022 emis de Primaria Comunei Panaci;		
B2	Se noteaza posesia factica in favoarea lui 1) NEGREA DUMITRU-MARINEL	A1
Act Administrativ nr. 6190, din 28/11/2022 emis de Primaria Comunei Panaci;		
B3	Intabulare, drept de PROPRIETATE, dobandit prin Lege, cota actuala 1/1 1) NEGREA DUMITRU-MARINEL	A1.1, A1.2, A1.3, A1.4

C. Partea III. SARCINI .

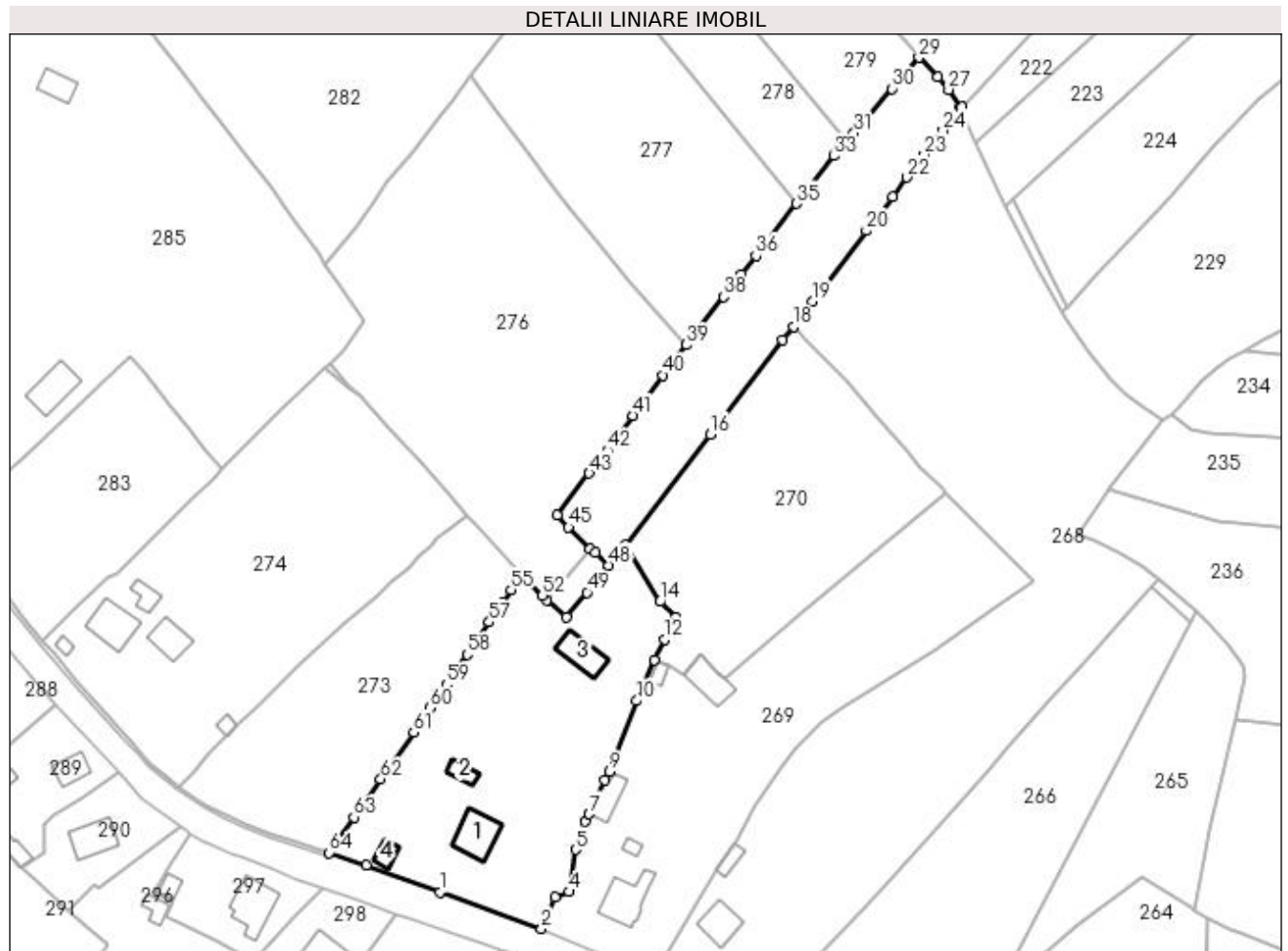
Inscrieri privind dezmembramintele dreptului de proprietate, drepturi reale de garanție și sarcini	Referințe
NU SUNT	

Anexa Nr. 1 La Partea I

Teren

Nr cadastral	Suprafața (mp)*	Observații / Referințe
	6.502	

* Suprafața este determinată în planul de proiecție Stereo 70.



Date referitoare la teren

Crt	Categorie folosință	Intravilan	Suprafața (mp)	Tarla	Parcelă	Nr. topo	Observații / Referințe
1	curți construcții	DA	502	-	-	-	
2	faneata	DA	4.585	-	-	-	
3	faneata	NU	1.399	-	-	-	
4	faneata	NU	16	-	-	-	

Date referitoare la construcții

Crt	Număr	Destinație construcție	Supraf. (mp)	Situație juridică	Observații / Referințe
A1.1		construcții de locuințe	93	Cu acte	Nr. niveluri:2; S. construita la sol:93 mp; Locuinta
A1.2		construcții anexa	27	Cu acte	Nr. niveluri:1; S. construita la sol:27 mp; Anexa
A1.3		construcții anexa	68	Cu acte	Nr. niveluri:1; S. construita la sol:68 mp; Anexa
A1.4		construcții anexa	26	Cu acte	Nr. niveluri:1; S. construita la sol:26 mp; Anexa

Lungime Segmente

1) Valorile lungimilor segmentelor sunt obținute din proiecție în plan.

Punct început	X / Y	Punct sfârșit	X / Y	Lungime segment	Punct început	X / Y	Punct sfârșit	X / Y	Lungime segment	Punct început	X / Y	Punct sfârșit	X / Y	Lungime segment
1	528.324,85 640.031,8	2	528.349,946 640.022,782	26.667	2	528.349,946 640.022,782	3	528.353,31 640.030,493	8.413	3	528.353,31 640.030,493	4	528.356,755 640.031,923	3.73
4	528.356,755 640.031,923	5	528.358,48 640.042,293	10.512	5	528.358,48 640.042,293	6	528.360,858 640.049,324	7.422	6	528.360,858 640.049,324	7	528.361,747 640.051,088	1.975
7	528.361,747 640.051,088	8	528.365,758 640.059,439	9.264	8	528.365,758 640.059,439	9	528.366,779 640.061,559	2.353	9	528.366,779 640.061,559	10	528.373,544 640.079,123	18.822
10	528.373,544 640.079,123	11	528.377,974 640.089,136	10.949	11	528.377,974 640.089,136	12	528.380,51 640.094,29	5.744	12	528.380,51 640.094,29	13	528.383,26 640.099,69	6.06
13	528.383,26 640.099,69	14	528.379,27 640.103,6	5.586	14	528.379,27 640.103,6	15	528.370,8 640.117,64	16.397	15	528.370,8 640.117,64	16	528.391,69 640.144,97	34.399
16	528.391,69 640.144,97	17	528.409,69 640.168,33	29.491	17	528.409,69 640.168,33	18	528.412,28 640.171,56	4.14	18	528.412,28 640.171,56	19	528.416,92 640.177,85	7.816
19	528.416,92 640.177,85	20	528.430,33 640.195,3	22.008	20	528.430,33 640.195,3	21	528.436,94 640.203,67	10.665	21	528.436,94 640.203,67	22	528.440,37 640.208,49	5.916
22	528.440,37 640.208,49	23	528.444,69 640.214,03	7.025	23	528.444,69 640.214,03	24	528.449,36 640.220,07	7.635	24	528.449,36 640.220,07	25	528.453,686 640.225,648	7.059
25	528.453,686 640.225,648	26	528.453,937 640.225,913	0.365	26	528.453,937 640.225,913	27	528.450,71 640.230,18	5.35	27	528.450,71 640.230,18	28	528.448,06 640.233,24	4.048
28	528.448,06 640.233,24	29	528.443,36 640.238,1	6.761	29	528.443,36 640.238,1	30	528.436,72 640.230,39	10.175	30	528.436,72 640.230,39	31	528.427,3 640.219,43	14.452
31	528.427,3 640.219,43	32	528.425,489 640.217,324	2.778	32	528.425,489 640.217,324	33	528.422,45 640.213,79	4.661	33	528.422,45 640.213,79	34	528.414,39 640.203,66	12.945
34	528.414,39 640.203,66	35	528.413,093 640.201,995	2.111	35	528.413,093 640.201,995	36	528.403,07 640.189,13	16.309	36	528.403,07 640.189,13	37	528.399,52 640.184,49	5.842
37	528.399,52 640.184,49	38	528.395,11 640.178,98	7.057	38	528.395,11 640.178,98	39	528.385,825 640.167,045	15.121	39	528.385,825 640.167,045	40	528.380,095 640.159,552	9.433
40	528.380,095 640.159,552	41	528.372,622 640.149,623	12.427	41	528.372,622 640.149,623	42	528.366,226 640.141,026	10.715	42	528.366,226 640.141,026	43	528.361,819 640.135,33	7.202
43	528.361,819 640.135,33	44	528.353,947 640.124,971	13.011	44	528.353,947 640.124,971	45	528.356,724 640.121,995	4.07	45	528.356,724 640.121,995	46	528.362,039 640.116,638	7.546
46	528.362,039 640.116,638	47	528.363,34 640.115,72	1.592	47	528.363,34 640.115,72	48	528.366,63 640.112,6	4.534	48	528.366,63 640.112,6	49	528.361,26 640.105,87	8.61
49	528.361,26 640.105,87	50	528.356,19 640.099,72	7.97	50	528.356,19 640.099,72	51	528.351,377 640.104,041	6.468	51	528.351,377 640.104,041	52	528.350,23 640.105,09	1.554
52	528.350,23 640.105,09	53	528.345,33 640.110,14	7.037	53	528.345,33 640.110,14	54	528.344,16 640.108,6	1.934	54	528.344,16 640.108,6	55	528.342,45 640.106,48	2.724
55	528.342,45 640.106,48	56	528.340,42 640.103,23	3.832	56	528.340,42 640.103,23	57	528.337,06 640.098,53	5.778	57	528.337,06 640.098,53	58	528.331,65 640.090,51	9.674
58	528.331,65 640.090,51	59	528.326,54 640.083,11	8.993	59	528.326,54 640.083,11	60	528.322,42 640.077,29	7.131	60	528.322,42 640.077,29	61	528.318,33 640.071,34	7.22
61	528.318,33 640.071,34	62	528.310,18 640.059,73	14.185	62	528.310,18 640.059,73	63	528.303,56 640.050,34	11.489	63	528.303,56 640.050,34	64	528.297,48 640.041,54	10.696
64	528.297,48 640.041,54	65	528.306,61 640.038,48	9.629	65	528.306,61 640.038,48	1	528.324,85 640.031,8	19.425					

** Lungimile segmentelor sunt determinate în planul de proiecție Stereo 70 și sunt rotunjite la 1 milimetru.

*** Distanța dintre puncte este formată din segmente cumulate ce sunt mai mici decât valoarea 1 milimetru.

**DATE DESPRE IMOBILUL NR. 272**

Oficiul de Cadastru și Publicitate Imobiliară SUCEAVA
Biroul de Cadastru și Publicitate Imobiliară Vatra Dornei

A. Partea I. Descrierea imobilului

TEREN Intravilan

Adresa: Loc. Panaci, Jud. Suceava

Nr. Crt	Nr cadastral Nr. topografic	Suprafața* (mp)	Observații / Referințe
A1		105	Sector cadastral:6 Teren imprejmuit;

B. Partea II. Proprietari și acte

Inscrieri privitoare la dreptul de proprietate și alte drepturi reale		Referințe
272 / 02/12/2022		
Act Normativ nr. 7, din 13/03/1996 emis de PARLAMENTUL ROMANIEI;		
B1	Intabulare, drept de PROPRIETATE, dobândit prin Lege, cota actuala 1/1 1) NEIDENTIFICAT NEIDENTIFICAT	A1
Act Administrativ nr. 6076, din 22/11/2022 emis de Primaria Comunei Panaci;		
B2	Se noteaza posesia factica in favoarea lui 1) OLTEANU-MEZDRIA SILVIA	A1

C. Partea III. SARCINI .

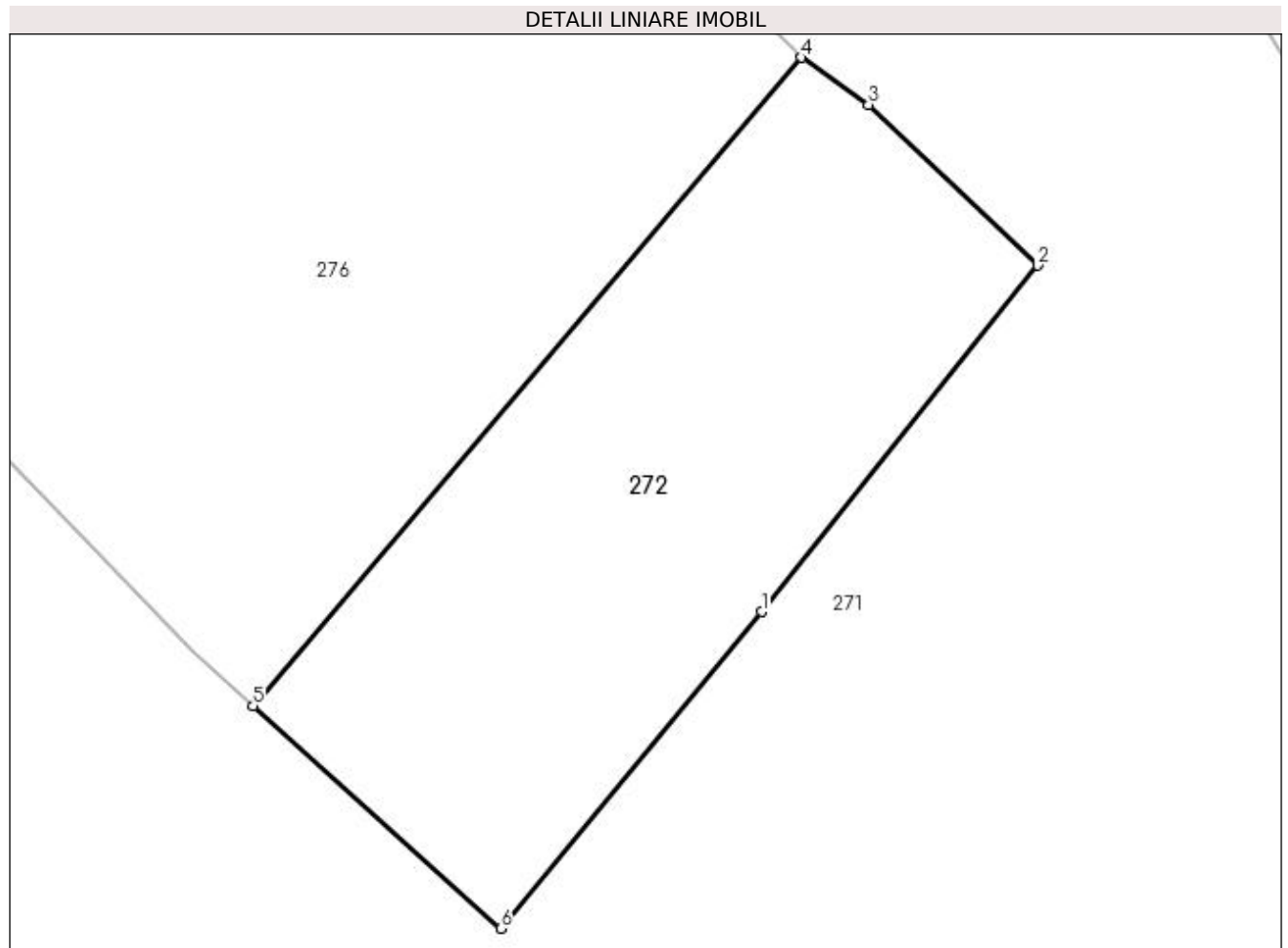
Inscrieri privind dezmembramintele dreptului de proprietate, drepturi reale de garanție și sarcini	Referințe
NU SUNT	

Anexa Nr. 1 La Partea I

Teren

Nr cadastral	Suprafața (mp)*	Observații / Referințe
	105	

* Suprafața este determinată în planul de proiecție Stereo 70.



Date referitoare la teren

Crt	Categorie folosință	Intra vilan	Suprafața (mp)	Tarla	Parcelă	Nr. topo	Observații / Referințe
1	faneata	DA	105	-	-	-	

Lungime Segmente

1) Valorile lungimilor segmentelor sunt obținute din proiecție în plan.

Punct început	X / Y	Punct sfârșit	X / Y	Lungime segment (** (m)
1	528.361,26 640.105,87	2	528.366,63 640.112,6	8.61
2	528.366,63 640.112,6	3	528.363,34 640.115,72	4.534
3	528.363,34 640.115,72	4	528.362,039 640.116,638	1.592
4	528.362,039 640.116,638	5	528.351,377 640.104,041	16.503
5	528.351,377 640.104,041	6	528.356,19 640.099,72	6.468

Punct început	X / Y	Punct sfârșit	X / Y	Lungime segment (** (m)
6	528.356,19 640.099,72	1	528.361,26 640.105,87	7.97

** Lungimile segmentelor sunt determinate în planul de proiecție Stereo 70 și sunt rotunjite la 1 milimetru.

*** Distanța dintre puncte este formată din segmente cumulate ce sunt mai mici decât valoarea 1 milimetru.



DATE DESPRE IMOBILUL NR. 273

Oficiul de Cadastru și Publicitate Imobiliară SUCEAVA
Biroul de Cadastru și Publicitate Imobiliară Vatra Dornei

A. Partea I. Descrierea imobilului

TEREN Necunoscut

Nr. CF vechi:475
Nr. cadastral vechi:1288

Adresa: Loc. Panaci, Jud. Suceava

Nr. Crt	Nr cadastral Nr. topografic	Suprafața* (mp)	Observații / Referințe
A1	32002	Din acte: 2.818 Masurata: 2.791	Sector cadastral:6 Teren imprejmuit; Diferenta de suprafata nu s-a regasit la teren.

B. Partea II. Proprietari și acte

Inscrieri privitoare la dreptul de proprietate și alte drepturi reale		Referințe
6926 / 11/09/2008		
Act Notarial nr. 2184, din 02/09/2008 emis de BNP Vasiliu Nicolina;		
B1	Intabulare, drept de PROPRIETATE bun comun, dobandit prin Conventie, cota actuala 1/1, cota initiala 1/1 1) BULUGHIANĂ-NEMȚIȘORU EUSEBIU-IONEL, soț 2) BULUGHIANĂ-NEMȚIȘORU MARINELA, soție <i>OBSERVATII: (provenita din conversia CF 475)</i>	A1
B2	este notat dreptul de servitute de trecere cu piciorul, mașina și orice atelaje peste parcela 1 din C.F.476 în favoarea imobilului cu nr.cad. 1288 din acest C.F. <i>OBSERVATII: (provenita din conversia CF 475)</i>	A1

C. Partea III. SARCINI .

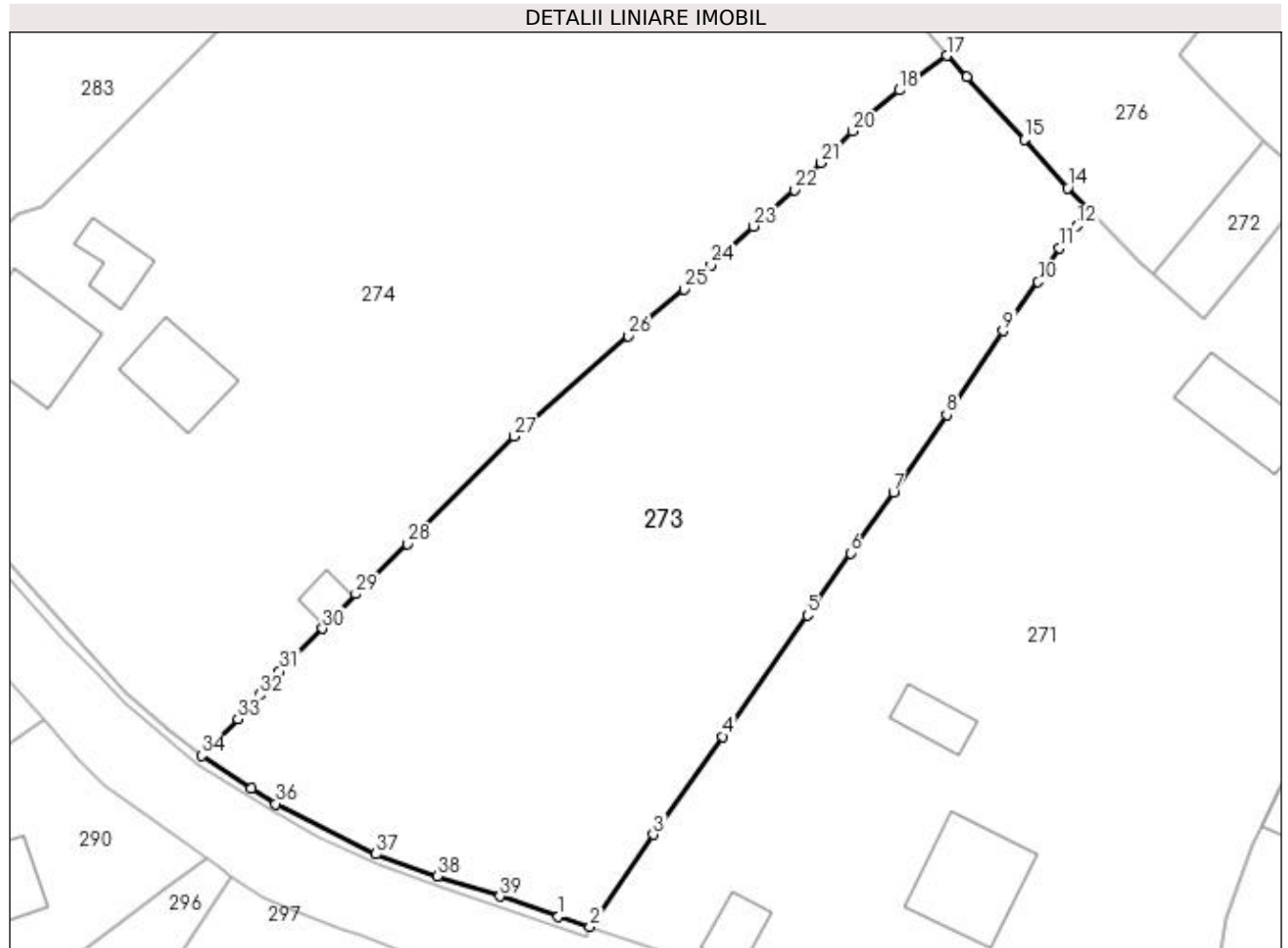
Inscrieri privind dezmembramintele dreptului de proprietate, drepturi reale de garanție și sarcini	Referințe
NU SUNT	

Anexa Nr. 1 La Partea I

Teren

Nr cadastral	Suprafața (mp)*	Observații / Referințe
32002	Din acte: 2.818 Masurata: 2.791	Diferenta de suprafata nu s-a regasit la teren.

* Suprafața este determinată în planul de proiecție Stereo 70.



Date referitoare la teren

Crt	Categorie folosință	Intravilan	Suprafața (mp)	Tarla	Parcelă	Nr. topo	Observații / Referințe
1	faneata	DA	55	-	-	-	
2	faneata	NU	2.736	-	-	-	

Lungime Segmente

1) Valorile lungimilor segmentelor sunt obținute din proiecție în plan.

Punct început	X / Y	Punct sfârșit	X / Y	Lungime segment (** (m)
1	528.294,43 640.042,48	2	528.297,48 640.041,54	3.192
3	528.303,56 640.050,34	4	528.310,18 640.059,73	11.489
5	528.318,33 640.071,34	6	528.322,42 640.077,29	7.22
7	528.326,54 640.083,11	8	528.331,65 640.090,51	8.993

Punct început	X / Y	Punct sfârșit	X / Y	Lungime segment (** (m)
2	528.297,48 640.041,54	3	528.303,56 640.050,34	10.696
4	528.310,18 640.059,73	5	528.318,33 640.071,34	14.185
6	528.322,42 640.077,29	7	528.326,54 640.083,11	7.131
8	528.331,65 640.090,51	9	528.337,06 640.098,53	9.674

Punct început	X / Y	Punct sfârșit	X / Y	Lungime segment (** (m)
9	528.337,06 640.098,53	10	528.340,42 640.103,23	5.778
11	528.342,45 640.106,48	12	528.344,16 640.108,6	2.724
13	528.345,33 640.110,14	14	528.343,22 640.112,2	2.949
15	528.339,09 640.116,85	16	528.333,59 640.122,85	8.139
17	528.331,67 640.124,88	18	528.327,14 640.121,56	5.616
19	528.324,25 640.119,16	20	528.322,61 640.117,66	2.223
21	528.319,64 640.114,63	22	528.317,05 640.112,03	3.67
23	528.313,17 640.108,55	24	528.309,09 640.104,85	5.508
25	528.306,54 640.102,5	26	528.301,14 640.098,06	6.991
27	528.290,23 640.088,44	28	528.280,01 640.078,16	14.496
29	528.275,05 640.073,38	30	528.271,89 640.070,06	4.583
31	528.267,78 640.065,96	32	528.265,82 640.063,71	2.984
33	528.263,76 640.061,43	34	528.260,28 640.057,89	4.964
35	528.265,05 640.054,73	36	528.267,39 640.053,28	2.753
37	528.277,0 640.048,48	38	528.282,85 640.046,38	6.216
39	528.288,87 640.044,44	1	528.294,43 640.042,48	5.895

Punct început	X / Y	Punct sfârșit	X / Y	Lungime segment (** (m)
10	528.340,42 640.103,23	11	528.342,45 640.106,48	3.832
12	528.344,16 640.108,6	13	528.345,33 640.110,14	1.934
14	528.343,22 640.112,2	15	528.339,09 640.116,85	6.219
16	528.333,59 640.122,85	17	528.331,67 640.124,88	2.794
18	528.327,14 640.121,56	19	528.324,25 640.119,16	3.757
20	528.322,61 640.117,66	21	528.319,64 640.114,63	4.243
22	528.317,05 640.112,03	23	528.313,17 640.108,55	5.212
24	528.309,09 640.104,85	25	528.306,54 640.102,5	3.468
26	528.301,14 640.098,06	27	528.290,23 640.088,44	14.546
28	528.280,01 640.078,16	29	528.275,05 640.073,38	6.888
30	528.271,89 640.070,06	31	528.267,78 640.065,96	5.805
32	528.265,82 640.063,71	33	528.263,76 640.061,43	3.073
34	528.260,28 640.057,89	35	528.265,05 640.054,73	5.722
36	528.267,39 640.053,28	37	528.277,0 640.048,48	10.742
38	528.282,85 640.046,38	39	528.288,87 640.044,44	6.325

** Lungimile segmentelor sunt determinate în planul de proiecție Stereo 70 și sunt rotunjite la 1 milimetru.

*** Distanța dintre puncte este formată din segmente cumulate ce sunt mai mici decât valoarea 1 milimetru.

**DATE DESPRE IMOBILUL NR. 274**

Oficiul de Cadastru și Publicitate Imobiliară SUCEAVA
Biroul de Cadastru și Publicitate Imobiliară Vatra Dornei

A. Partea I. Descrierea imobilului

TEREN Necunoscut

Nr. CF vechi:477
Nr. cadastral vechi:1290

Adresa: Loc. Panaci, Jud. Suceava

Nr. Crt	Nr cadastral Nr. topografic	Suprafața* (mp)	Observații / Referințe
A1	30263	4.841	Sector cadastral:6 Teren imprejmuit;

Construcții

Crt	Nr cadastral Nr. topografic	Adresa	Observații / Referințe
A1.1	30263-C1	Loc. Panaci, Jud. Suceava	Nr. niveluri:2; S. construita la sol:94 mp; casă
A1.2	30263-C2	Loc. Panaci, Jud. Suceava	Nr. niveluri:1; S. construita la sol:63 mp; bucătărie
A1.3	30263-C3	Loc. Panaci, Jud. Suceava	Nr. niveluri:1; S. construita la sol:32 mp; magazie
A1.5	30263-C5	Loc. Panaci, Jud. Suceava	Nr. niveluri:1; S. construita la sol:14 mp; fânar
A1.6	30263-C6	Loc. Panaci, Jud. Suceava	Nr. niveluri:1; S. construita la sol:12 mp; beci

B. Partea II. Proprietari și acte

Inscrieri privitoare la dreptul de proprietate și alte drepturi reale		Referințe
7766 / 04/07/2016		
Act Notarial nr. 1373, din 04/07/2016 emis de Rotaru RAUL- GABRIEL;		
B9	Intabulare, drept de PROPRIETATE bun propriu, dobandit prin Conventie, cota actuala 1/1, cota initiala 1/1 1) BUGA RĂZVAN	A1, A1.1, A1.2, A1.3, A1.5, A1.6

C. Partea III. SARCINI .

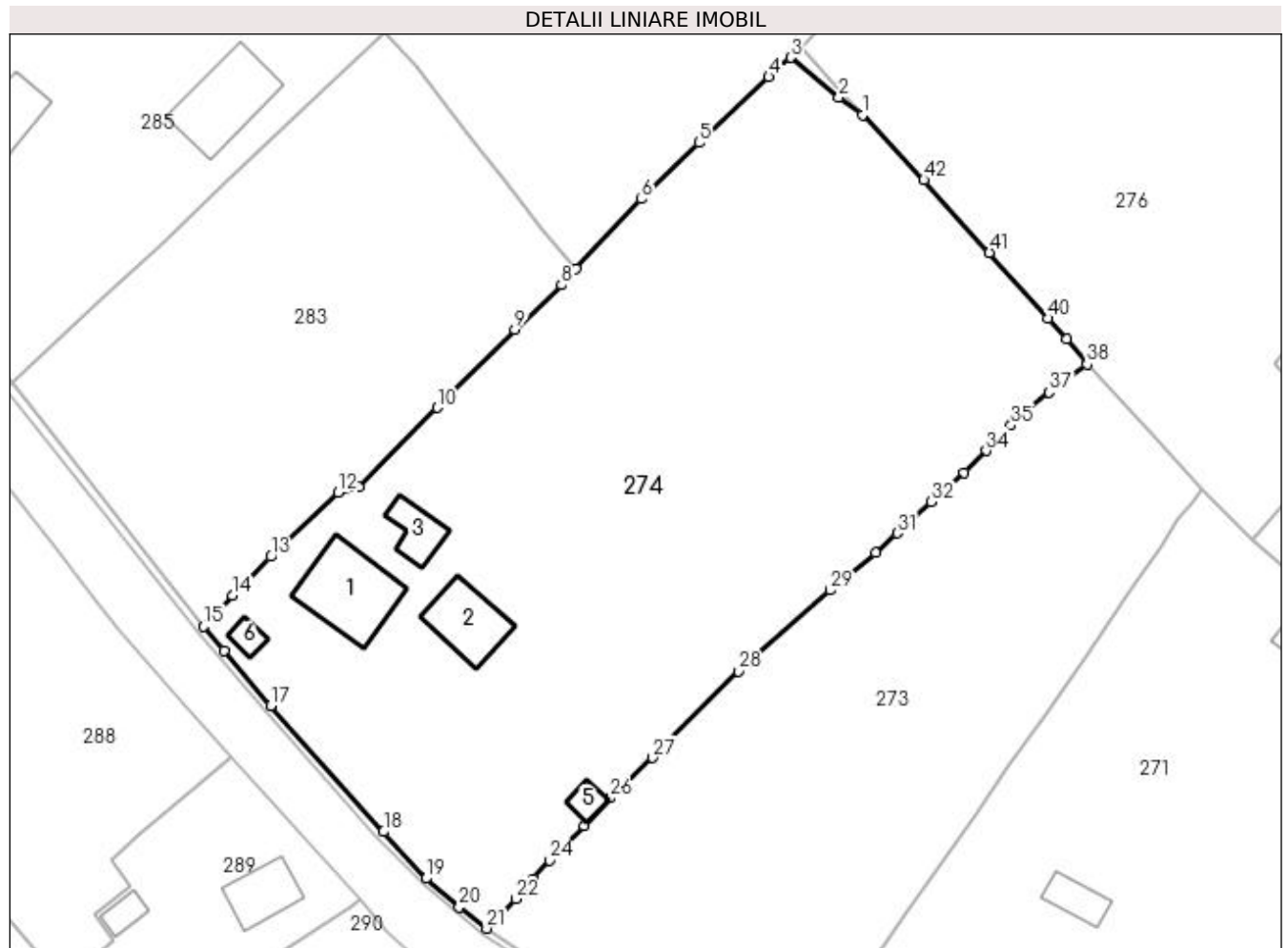
Inscrieri privind dezmembramintele dreptului de proprietate, drepturi reale de garanție și sarcini	Referințe
NU SUNT	

Anexa Nr. 1 La Partea I

Teren

Nr cadastral	Suprafața (mp)*	Observații / Referințe
30263	4.841	

* Suprafața este determinată în planul de proiecție Stereo 70.



Date referitoare la teren

Crt	Categorie folosință	Intra vilan	Suprafața (mp)	Tarla	Parcelă	Nr. topo	Observații / Referințe
1	curți constructii	DA	1.576	-	-	-	
2	faneata	DA	3.230	-	-	-	
3	faneata	NU	35	-	-	-	

Date referitoare la construcții

Crt	Număr	Destinație construcție	Supraf. (mp)	Situație juridică	Observații / Referințe
A1.1	30263-C1	construcții de locuințe	94	Cu acte	Nr. niveluri:2; S. construita la sol:94 mp; casă
A1.2	30263-C2	construcții anexa	63	Cu acte	Nr. niveluri:1; S. construita la sol:63 mp; bucătărie
A1.3	30263-C3	construcții anexa	32	Cu acte	Nr. niveluri:1; S. construita la sol:32 mp; magazie
A1.5	30263-C5	construcții anexa	14	Cu acte	Nr. niveluri:1; S. construita la sol:14 mp; fânar
A1.6	30263-C6	construcții anexa	12	Cu acte	Nr. niveluri:1; S. construita la sol:12 mp; beci

Lungime Segmente

1) Valorile lungimilor segmentelor sunt obținute din proiecție în plan.

Punct început	X / Y	Punct sfârșit	X / Y	Lungime segment	Punct început	X / Y	Punct sfârșit	X / Y	Lungime segment	Punct început	X / Y	Punct sfârșit	X / Y	Lungime segment
1	528.304,97 640.154,49	2	528.302,154 640.156,59	3.513	2	528.302,154 640.156,59	3	528.296,414 640.161,329	7.444	3	528.296,414 640.161,329	4	528.293,837 640.159,022	3.459
4	528.293,837 640.159,022	5	528.285,555 640.151,207	11.387	5	528.285,555 640.151,207	6	528.278,694 640.144,524	9.578	6	528.278,694 640.144,524	7	528.270,91 640.136,28	11.338
7	528.270,91 640.136,28	8	528.269,17 640.134,32	2.621	8	528.269,17 640.134,32	9	528.263,61 640.129,05	7.661	9	528.263,61 640.129,05	10	528.254,39 640.119,75	13.096
10	528.254,39 640.119,75	11	528.245,1 640.110,38	13.195	11	528.245,1 640.110,38	12	528.242,66 640.109,71	2.53	12	528.242,66 640.109,71	13	528.234,62 640.102,05	11.105
13	528.234,62 640.102,05	14	528.230,09 640.097,42	6.477	14	528.230,09 640.097,42	15	528.226,67 640.093,75	5.017	15	528.226,67 640.093,75	16	528.229,06 640.090,88	3.735
16	528.229,06 640.090,88	17	528.234,61 640.084,34	8.578	17	528.234,61 640.084,34	18	528.248,02 640.069,38	20.091	18	528.248,02 640.069,38	19	528.253,05 640.063,82	7.498
19	528.253,05 640.063,82	20	528.257,03 640.060,42	5.235	20	528.257,03 640.060,42	21	528.260,28 640.057,89	4.119	21	528.260,28 640.057,89	22	528.263,76 640.061,43	4.964
22	528.263,76 640.061,43	23	528.265,82 640.063,71	3.073	23	528.265,82 640.063,71	24	528.267,78 640.065,96	2.984	24	528.267,78 640.065,96	25	528.271,89 640.070,06	5.805
25	528.271,89 640.070,06	26	528.275,05 640.073,38	4.583	26	528.275,05 640.073,38	27	528.280,01 640.078,16	6.888	27	528.280,01 640.078,16	28	528.290,23 640.088,44	14.496
28	528.290,23 640.088,44	29	528.301,14 640.098,06	14.546	29	528.301,14 640.098,06	30	528.306,54 640.102,5	6.991	30	528.306,54 640.102,5	31	528.309,09 640.104,85	3.468
31	528.309,09 640.104,85	32	528.313,17 640.108,55	5.508	32	528.313,17 640.108,55	33	528.317,05 640.112,03	5.212	33	528.317,05 640.112,03	34	528.319,64 640.114,63	3.67
34	528.319,64 640.114,63	35	528.322,61 640.117,66	4.243	35	528.322,61 640.117,66	36	528.324,25 640.119,16	2.223	36	528.324,25 640.119,16	37	528.327,14 640.121,56	3.757
37	528.327,14 640.121,56	38	528.331,67 640.124,88	5.616	38	528.331,67 640.124,88	39	528.329,23 640.127,89	3.875	39	528.329,23 640.127,89	40	528.327,06 640.130,34	3.273
40	528.327,06 640.130,34	41	528.320,07 640.138,17	10.496	41	528.320,07 640.138,17	42	528.312,26 640.146,8	11.639	42	528.312,26 640.146,8	1	528.304,97 640.154,49	10.596

** Lungimile segmentelor sunt determinate în planul de proiecție Stereo 70 și sunt rotunjite la 1 milimetru.

*** Distanța dintre puncte este formată din segmente cumulate ce sunt mai mici decât valoarea 1 milimetru.

**DATE DESPRE IMOBILUL NR. 275**

Oficiul de Cadastru și Publicitate Imobiliară SUCEAVA
Biroul de Cadastru și Publicitate Imobiliară Vatra Dornei

A. Partea I. Descrierea imobilului

TEREN Intravilan

Adresa: Loc. Panaci, Jud. Suceava

Nr. Crt	Nr cadastral Nr. topografic	Suprafața* (mp)	Observații / Referințe
A1		10	Sector cadastral:6 Teren imprejmuit;

B. Partea II. Proprietari și acte

Inscrieri privitoare la dreptul de proprietate și alte drepturi reale		Referințe
275 / 02/12/2022		
Act Normativ nr. 7, din 13/03/1996 emis de PARLAMENTUL ROMANIEI;		
B1	Intabulare, drept de PROPRIETATE, dobândit prin Lege, cota actuala 1/1 1) NEIDENTIFICAT NEIDENTIFICAT	A1
Act Administrativ nr. 6002, din 21/11/2022 emis de Primaria Comunei Panaci;		
B2	Se noteaza posesia factica in favoarea lui 1) BUGA RAZVAN	A1

C. Partea III. SARCINI .

Inscrieri privind dezmembramintele dreptului de proprietate, drepturi reale de garanție și sarcini	Referințe
NU SUNT	

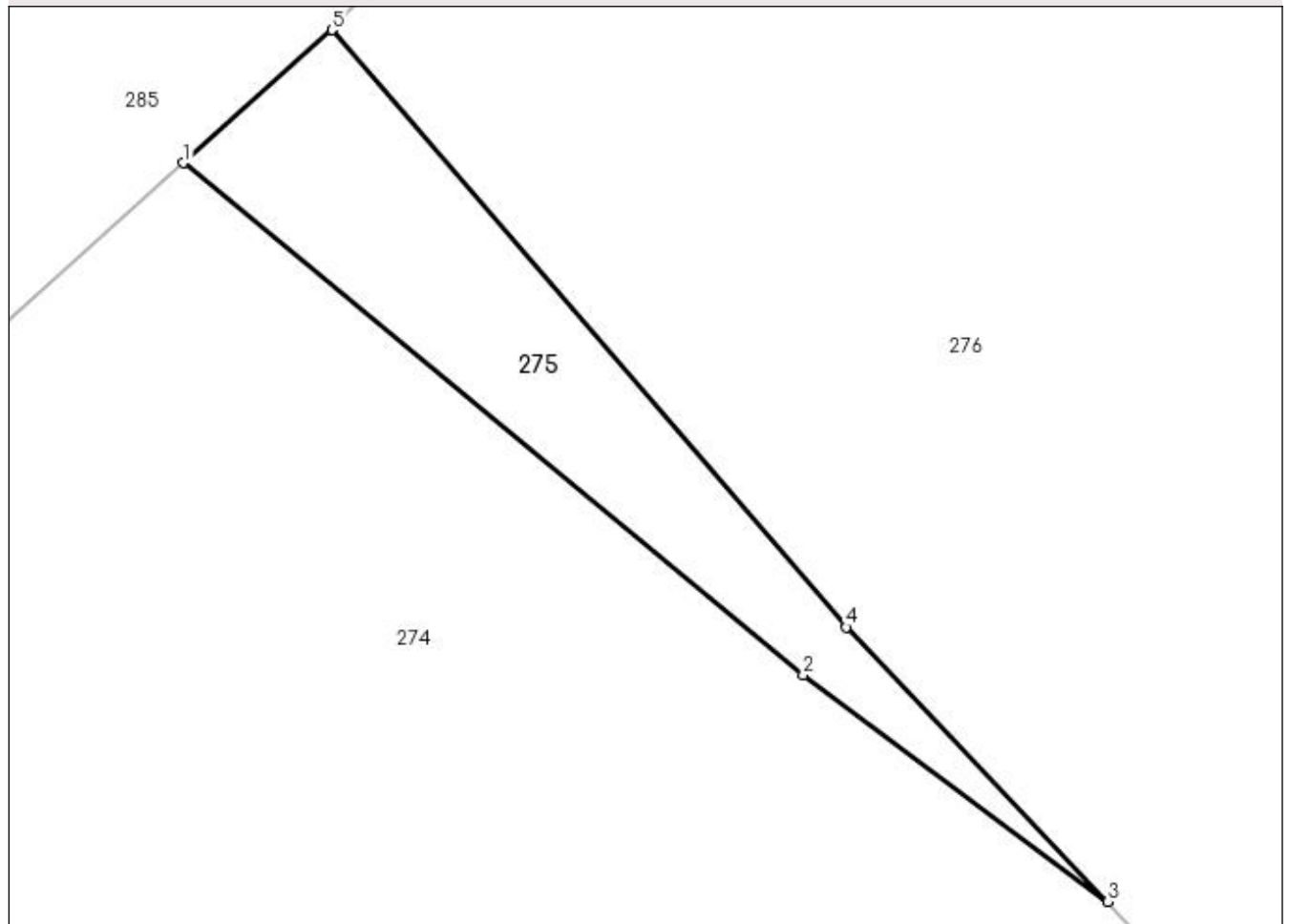
Anexa Nr. 1 La Partea I

Teren

Nr cadastral	Suprafața (mp)*	Observații / Referințe
	10	

* Suprafața este determinată în planul de proiecție Stereo 70.

DETALII LINIARE IMOBIL



Date referitoare la teren

Crt	Categorie folosință	Intravilan	Suprafața (mp)	Tarla	Parcelă	Nr. topo	Observații / Referințe
1	faneata	DA	10	-	-	-	

Lungime Segmente

1) Valorile lungimilor segmentelor sunt obținute din proiecție în plan.

Punct început	X / Y	Punct sfârșit	X / Y	Lungime segment (** (m)
1	528.296,414 640.161,329	2	528.302,154 640.156,59	7.444
2	528.302,154 640.156,59	3	528.304,97 640.154,49	3.513
3	528.304,97 640.154,49	4	528.302,55 640.157,03	3.508
4	528.302,55 640.157,03	5	528.297,79 640.162,56	7.296
5	528.297,79 640.162,56	1	528.296,414 640.161,329	1.846

**** Lungimile segmentelor sunt determinate în planul de proiecție Stereo 70 și sunt rotunjite la 1 milimetru.**

***** Distanța dintre puncte este formată din segmente cumulate ce sunt mai mici decât valoarea 1 milimetru.**

**DATE DESPRE IMOBILUL NR. 276**

Oficiul de Cadastru și Publicitate Imobiliară SUCEAVA
 Biroul de Cadastru și Publicitate Imobiliară Vatra Dornei

A. Partea I. Descrierea imobilului

TEREN Necunoscut

Adresa: Loc. Panaci, Jud. Suceava

Nr. Crt	Nr cadastral Nr. topografic	Suprafața* (mp)	Observații / Referințe
A1	33162	Din acte: 5.970 Masurata: 5.864	Sector cadastral:6 Teren imprejmuit;

B. Partea II. Proprietari și acte

Inscrieri privitoare la dreptul de proprietate și alte drepturi reale		Referințe
17425 / 12/11/2019		
Act Notarial nr. 195, din 08/11/2000 emis de BNP NICULINA VASILUT;		
B1	Intabulare, drept de PROPRIETATE, bun propriu, dobandit prin Conventie, cota actuala 1/1, cota initiala 1/1 1) OLTEANU-MEZDRIA SILVIA	A1

C. Partea III. SARCINI .

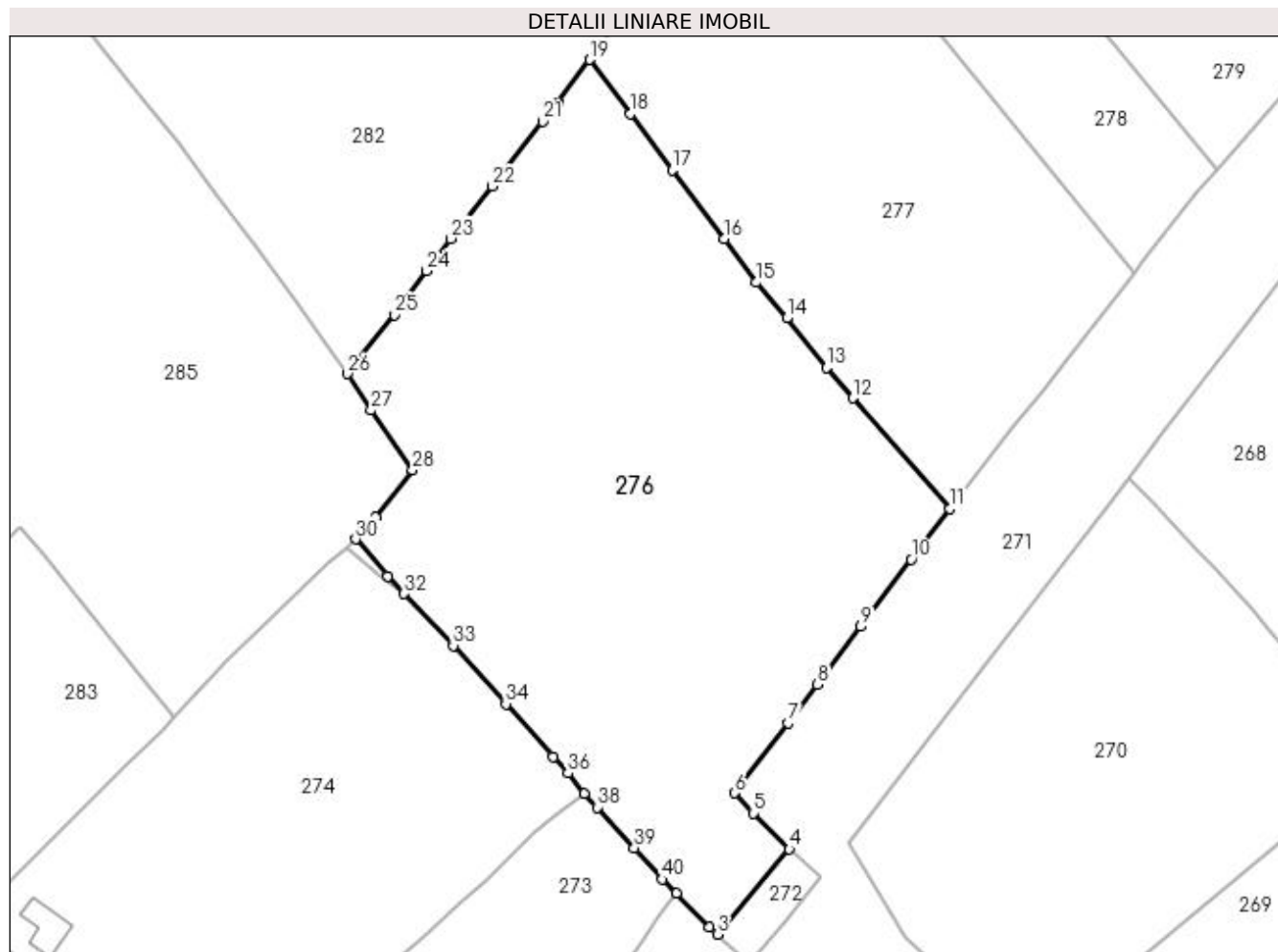
Inscrieri privind dezmembramintele dreptului de proprietate, drepturi reale de garanție și sarcini	Referințe
NU SUNT	

Anexa Nr. 1 La Partea I

Teren

Nr cadastral	Suprafața (mp)*	Observații / Referințe
33162	Din acte: 5.970 Masurata: 5.864	

* Suprafața este determinată în planul de proiecție Stereo 70.



Date referitoare la teren

Crt	Categorie folosință	Intravilan	Suprafața (mp)	Tarla	Parcelă	Nr. topo	Observații / Referințe
1	faneata	DA	133	-	-	-	
2	faneata	DA	135	-	-	-	
3	faneata	NU	5.596	-	-	-	

Lungime Segmente

1) Valorile lungimilor segmentelor sunt obținute din proiecție în plan.

Punct început	X / Y	Punct sfârșit	X / Y	Lungime segment (** (m)
1	528.345,33 640.110,14	2	528.350,23 640.105,09	7.037
3	528.351,377 640.104,041	4	528.362,039 640.116,638	16.503
5	528.356,724 640.121,995	6	528.353,947 640.124,971	4.07

Punct început	X / Y	Punct sfârșit	X / Y	Lungime segment (** (m)
2	528.350,23 640.105,09	3	528.351,377 640.104,041	1.554
4	528.362,039 640.116,638	5	528.356,724 640.121,995	7.546
6	528.353,947 640.124,971	7	528.361,819 640.135,33	13.011

Punct început	X / Y	Punct sfârșit	X / Y	Lungime segment (** (m))
7	528.361,819 640.135,33	8	528.366,226 640.141,026	7.202
9	528.372,622 640.149,623	10	528.380,095 640.159,552	12.427
11	528.385,825 640.167,045	12	528.371,405 640.183,433	21.829
13	528.367,531 640.187,949	14	528.361,667 640.195,279	9.387
15	528.357,17 640.200,584	16	528.352,377 640.207,023	8.027
17	528.344,691 640.217,235	18	528.338,465 640.225,523	10.366
19	528.332,476 640.233,556	20	528.327,697 640.227,141	7.999
21	528.325,484 640.224,418	22	528.318,075 640.214,786	12.152
23	528.311,842 640.207,055	24	528.308,325 640.202,304	5.911
25	528.303,598 640.195,749	26	528.296,567 640.187,047	11.187
27	528.300,08 640.181,621	28	528.306,256 640.172,822	10.75
29	528.300,774 640.165,839	30	528.297,79 640.162,56	4.434
31	528.302,55 640.157,03	32	528.304,97 640.154,49	3.508
33	528.312,26 640.146,8	34	528.320,07 640.138,17	11.639
35	528.327,06 640.130,34	36	528.329,23 640.127,89	3.273
37	528.331,67 640.124,88	38	528.333,59 640.122,85	2.794
39	528.339,09 640.116,85	40	528.343,22 640.112,2	6.219

Punct început	X / Y	Punct sfârșit	X / Y	Lungime segment (** (m))
8	528.366,226 640.141,026	9	528.372,622 640.149,623	10.715
10	528.380,095 640.159,552	11	528.385,825 640.167,045	9.433
12	528.371,405 640.183,433	13	528.367,531 640.187,949	5.95
14	528.361,667 640.195,279	15	528.357,17 640.200,584	6.955
16	528.352,377 640.207,023	17	528.344,691 640.217,235	12.781
18	528.338,465 640.225,523	19	528.332,476 640.233,556	10.02
20	528.327,697 640.227,141	21	528.325,484 640.224,418	3.509
22	528.318,075 640.214,786	23	528.311,842 640.207,055	9.931
24	528.308,325 640.202,304	25	528.303,598 640.195,749	8.082
26	528.296,567 640.187,047	27	528.300,08 640.181,621	6.464
28	528.306,256 640.172,822	29	528.300,774 640.165,839	8.878
30	528.297,79 640.162,56	31	528.302,55 640.157,03	7.296
32	528.304,97 640.154,49	33	528.312,26 640.146,8	10.596
34	528.320,07 640.138,17	35	528.327,06 640.130,34	10.496
36	528.329,23 640.127,89	37	528.331,67 640.124,88	3.875
38	528.333,59 640.122,85	39	528.339,09 640.116,85	8.139
40	528.343,22 640.112,2	1	528.345,33 640.110,14	2.949

** Lungimile segmentelor sunt determinate în planul de proiecție Stereo 70 și sunt rotunjite la 1 milimetru.

*** Distanța dintre puncte este formată din segmente cumulate ce sunt mai mici decât valoarea 1 milimetru.

**DATE DESPRE IMOBILUL NR. 277**

Oficiul de Cadastru și Publicitate Imobiliară SUCEAVA
 Biroul de Cadastru și Publicitate Imobiliară Vatra Dornei

A. Partea I. Descrierea imobilului

TEREN Extravilan

Adresa: Jud. Suceava

Nr. Crt	Nr cadastral Nr. topografic	Suprafața* (mp)	Observații / Referințe
A1		Din acte: 3.756 Masurata: 3.742	Sector cadastral:6 Teren imprejmuit; Diferenta de suprafata nu s-a regasit la teren.

B. Partea II. Proprietari și acte

Inscrieri privitoare la dreptul de proprietate și alte drepturi reale		Referințe
277 / 02/12/2022		
Act Notarial nr. 3535, din 14/12/2006 emis de BNP NICULINA VASILUT;		
B1	Intabulare, drept de PROPRIETATE bun comun, dobandit prin lesire Din Indiviziune, cota actuala 1/1, cota initiala 1/1 1) NEGREA IONEL-ADRIAN	A1

C. Partea III. SARCINI

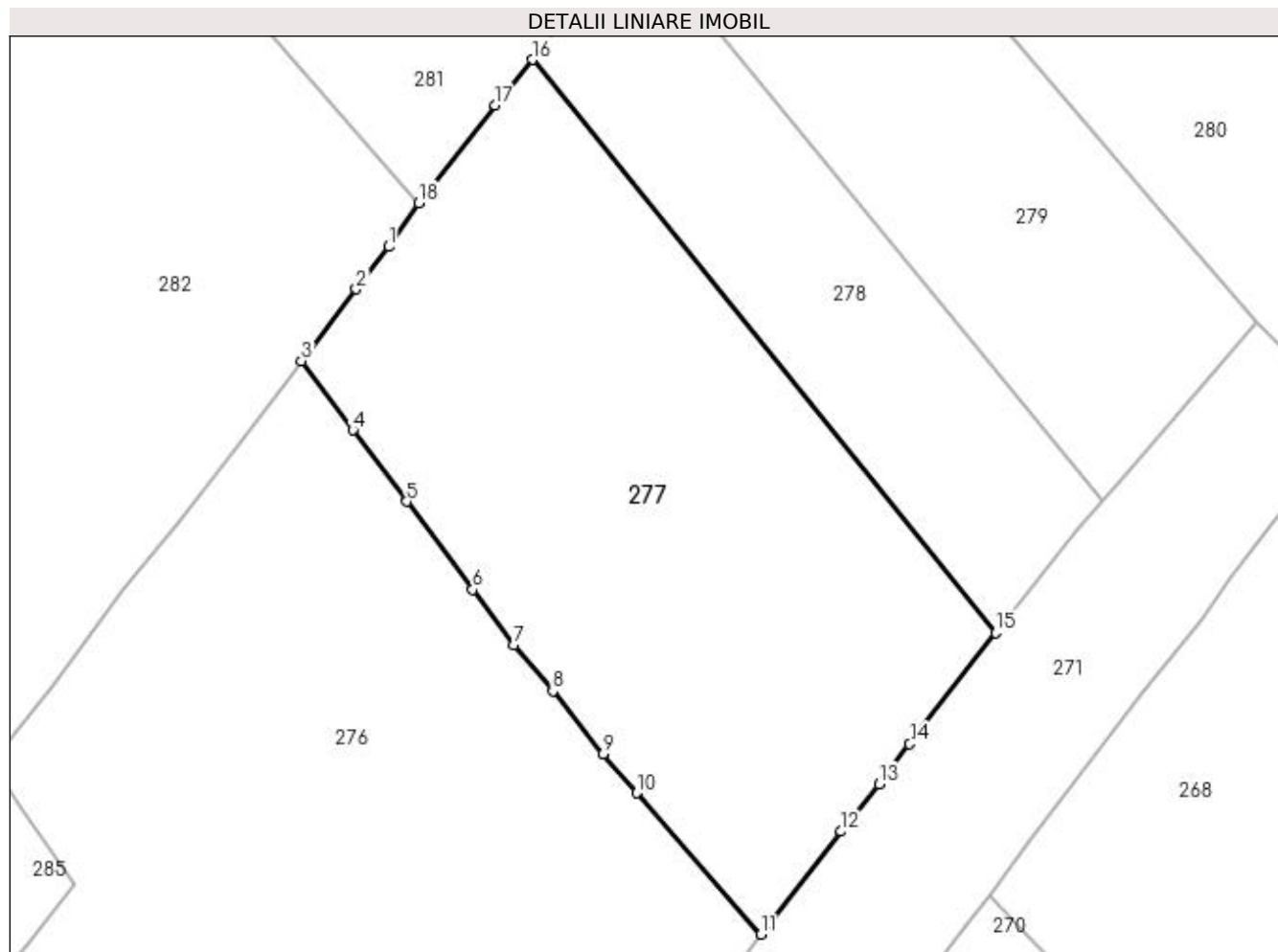
Inscrieri privind dezmembramintele dreptului de proprietate, drepturi reale de garanție și sarcini		Referințe
277 / 02/12/2022		
Act Notarial nr. 3535, din 14/12/2006 emis de BNP NICULINA VASILUT;		
C1	Intabulare, drept de UZUFRACT VIAGER, dobandit prin lesire Din Indiviziune, cota actuala 1/1 1) NEGREA PARASCHIVA	A1

Anexa Nr. 1 La Partea I

Teren

Nr cadastral	Suprafața (mp)*	Observații / Referințe
	Din acte: 3.756 Masurata: 3.742	Diferenta de suprafata nu s-a regasit la teren.

* Suprafața este determinată în planul de proiecție Stereo 70.



Date referitoare la teren

Crt	Categorie folosință	Intravilan	Suprafața (mp)	Tarla	Parcelă	Nr. topo	Observații / Referințe
1	faneata	NU	3.742	-	-	-	

Lungime Segmente

1) Valorile lungimilor segmentelor sunt obținute din proiecție în plan.

Punct început	X / Y	Punct sfârșit	X / Y	Lungime segment (** (m)
1	528.342,66 640.246,81	2	528.338,87 640.241,89	6.211
2	528.338,87 640.241,89	3	528.332,476 640.233,556	10.504
3	528.332,476 640.233,556	4	528.338,465 640.225,523	10.02
4	528.338,465 640.225,523	5	528.344,691 640.217,235	10.366
5	528.344,691 640.217,235	6	528.352,377 640.207,023	12.781

Punct început	X / Y	Punct sfârșit	X / Y	Lungime segment (** (m)
6	528.352,377 640.207,023	7	528.357,17 640.200,584	8.027
7	528.357,17 640.200,584	8	528.361,667 640.195,279	6.955
8	528.361,667 640.195,279	9	528.367,531 640.187,949	9.387
9	528.367,531 640.187,949	10	528.371,405 640.183,433	5.95
10	528.371,405 640.183,433	11	528.385,825 640.167,045	21.829
11	528.385,825 640.167,045	12	528.395,11 640.178,98	15.121
12	528.395,11 640.178,98	13	528.399,52 640.184,49	7.057
13	528.399,52 640.184,49	14	528.403,07 640.189,13	5.842
14	528.403,07 640.189,13	15	528.413,093 640.201,995	16.309
15	528.413,093 640.201,995	16	528.359,282 640.268,498	85.547
16	528.359,282 640.268,498	17	528.354,989 640.263,21	6.811
17	528.354,989 640.263,21	18	528.346,079 640.251,886	14.409
18	528.346,079 640.251,886	1	528.342,66 640.246,81	6.12

** Lungimile segmentelor sunt determinate în planul de proiecție Stereo 70 și sunt rotunjite la 1 milimetru.

*** Distanța dintre puncte este formată din segmente cumulate ce sunt mai mici decât valoarea 1 milimetru.

**DATE DESPRE IMOBILUL NR. 278**

Oficiul de Cadastru și Publicitate Imobiliară SUCEAVA
Biroul de Cadastru și Publicitate Imobiliară Vatra Dornei

A. Partea I. Descrierea imobilului

TEREN Extravilan

Adresa: Jud. Suceava

Nr. Crt	Nr cadastral Nr. topografic	Suprafața* (mp)	Observații / Referințe
A1		1.634	Sector cadastral:6 Teren imprejmuit;

B. Partea II. Proprietari și acte

Inscrieri privitoare la dreptul de proprietate și alte drepturi reale		Referințe
278 / 02/12/2022		
Act Normativ nr. 7, din 13/03/1996 emis de PARLAMENTUL ROMANIEI;		
B1	Intabulare, drept de PROPRIETATE, dobândit prin Lege, cota actuala 1/1 1) NEIDENTIFICAT NEIDENTIFICAT	A1
Act Administrativ nr. 6124, din 23/11/2022 emis de Primaria Comunei Panaci;		
B2	Se noteaza posesia factica in favoarea lui 1) POTINGA ELENA	A1

C. Partea III. SARCINI .

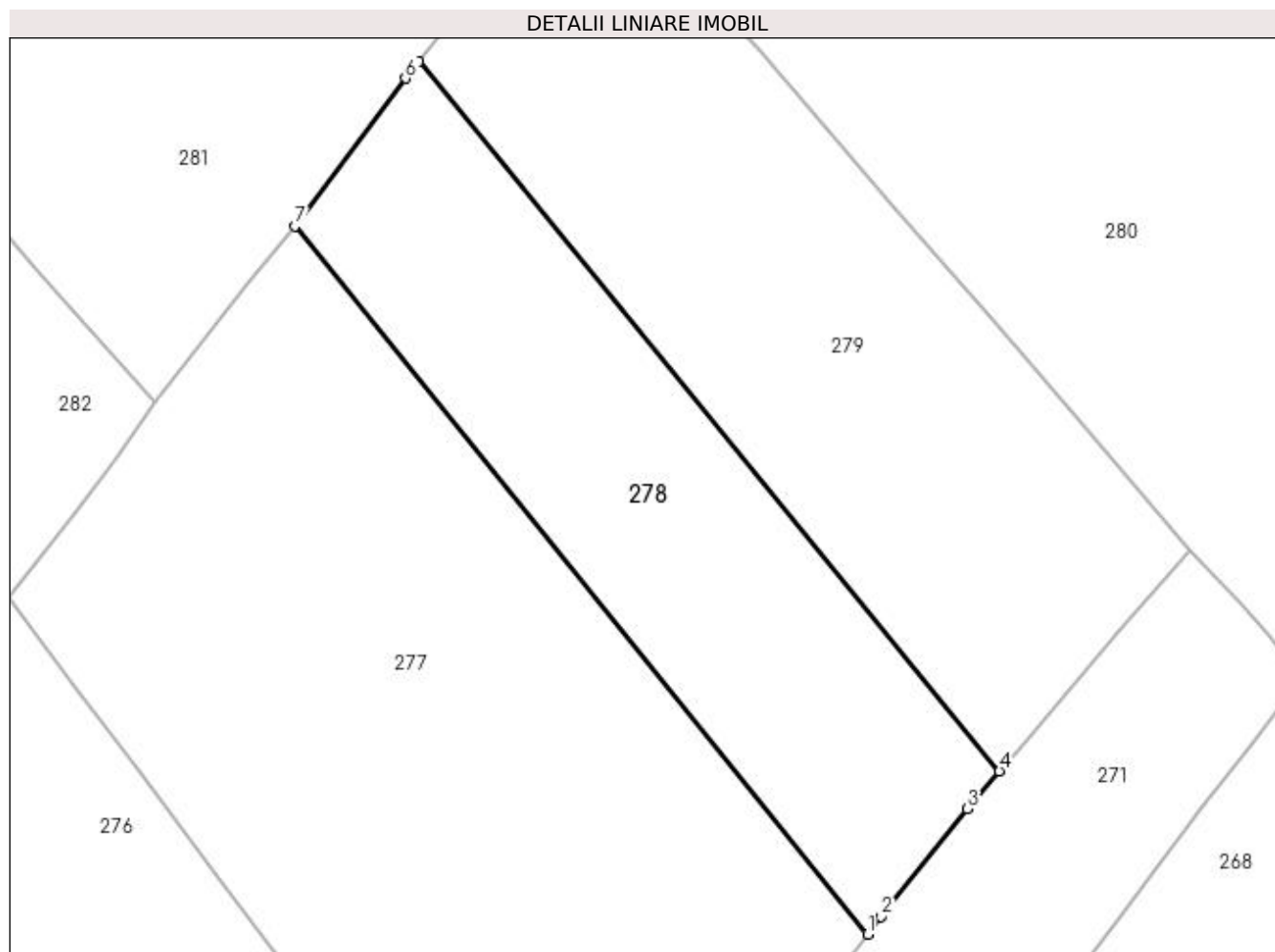
Inscrieri privind dezmembramintele dreptului de proprietate, drepturi reale de garanție și sarcini	Referințe
NU SUNT	

Anexa Nr. 1 La Partea I

Teren

Nr cadastral	Suprafața (mp)*	Observații / Referințe
	1.634	

* Suprafața este determinată în planul de proiecție Stereo 70.



Date referitoare la teren

Crt	Categorie folosință	Intra vilan	Suprafața (mp)	Tarla	Parcelă	Nr. topo	Observații / Referințe
1	faneata	NU	1.634	-	-	-	

Lungime Segmente

1) Valorile lungimilor segmentelor sunt obținute din proiecție în plan.

Punct început	X / Y	Punct sfârșit	X / Y	Lungime segment (** (m)
1	528.413,093 640.201,995	2	528.414,39 640.203,66	2.111
2	528.414,39 640.203,66	3	528.422,45 640.213,79	12.945
3	528.422,45 640.213,79	4	528.425,489 640.217,324	4.661
4	528.425,489 640.217,324	5	528.370,932 640.283,973	86.131
5	528.370,932 640.283,973	6	528.369,677 640.282,393	2.018

Punct început	X / Y	Punct sfârșit	X / Y	Lungime segment (** (m)
6	528.369,677 640.282,393	7	528.359,282 640.268,498	17.353
7	528.359,282 640.268,498	1	528.413,093 640.201,995	85.547

** Lungimile segmentelor sunt determinate în planul de proiecție Stereo 70 și sunt rotunjite la 1 milimetru.

*** Distanța dintre puncte este formată din segmente cumulate ce sunt mai mici decât valoarea 1 milimetru.

**DATE DESPRE IMOBILUL NR. 279**

Oficiul de Cadastru și Publicitate Imobiliară SUCEAVA
 Biroul de Cadastru și Publicitate Imobiliară Vatra Dornei

A. Partea I. Descrierea imobilului

TEREN Extravilan

Adresa: Jud. Suceava

Nr. Crt	Nr cadastral Nr. topografic	Suprafața* (mp)	Observații / Referințe
A1		Din acte: 2.252 Masurata: 2.239	Sector cadastral:6 Teren imprejmuit; Diferenta de suprafata nu s-a regasit la teren.

B. Partea II. Proprietari și acte

Inscrieri privitoare la dreptul de proprietate și alte drepturi reale		Referințe
279 / 02/12/2022		
Act Notarial nr. 3535, din 14/12/2006 emis de BNP NICULINA VASILUT;		
B1	Intabulare, drept de PROPRIETATE bun comun, dobandit prin lesire Din Indiviziune, cota actuala 1/1, cota initiala 1/1 1) NEGREA MIHAI	A1

C. Partea III. SARCINI

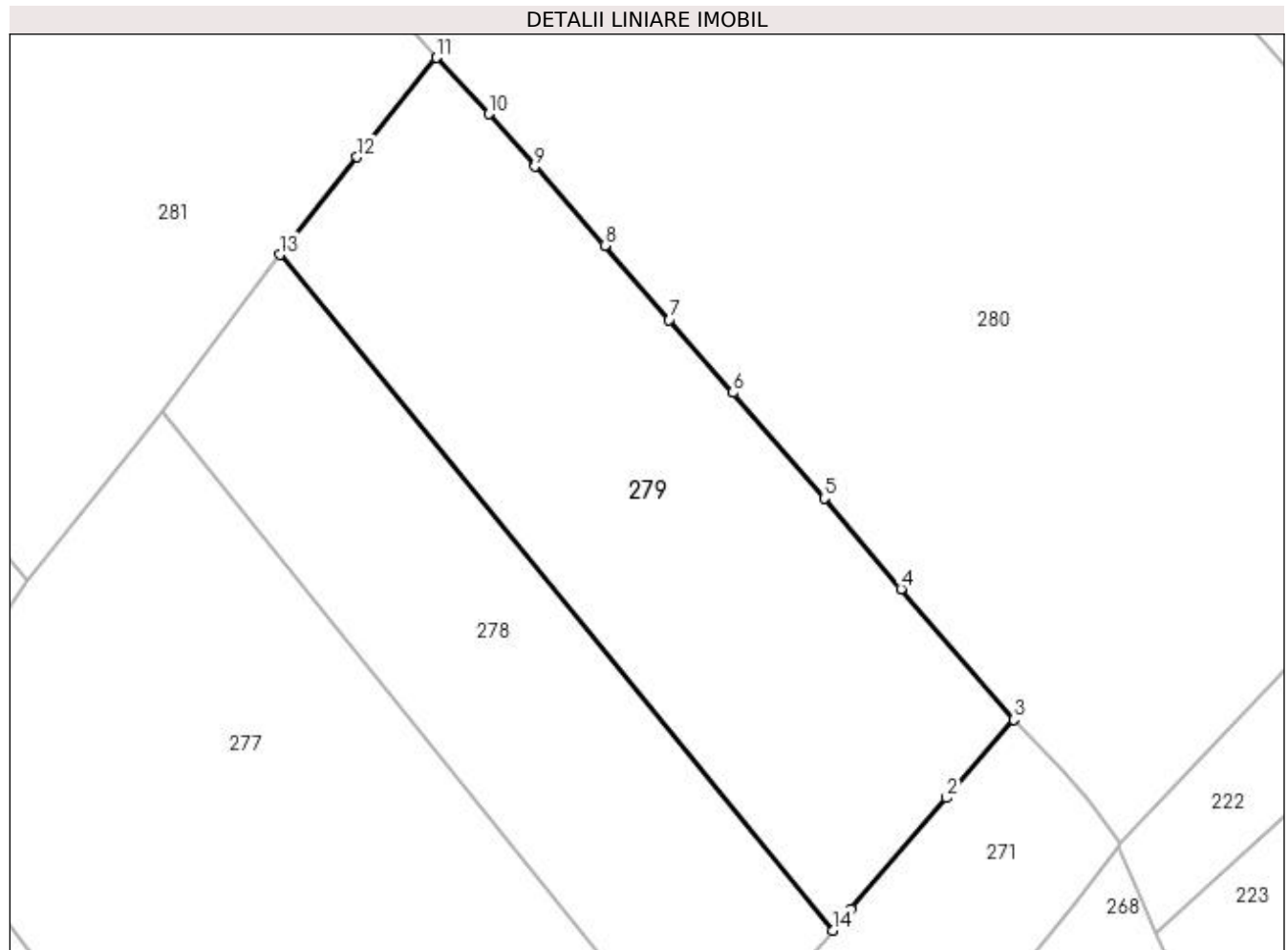
Inscrieri privind dezmembramintele dreptului de proprietate, drepturi reale de garanție și sarcini		Referințe
279 / 02/12/2022		
Act Notarial nr. 3535, din 14/12/2006 emis de BNP NICULINA VASILUT;		
C1	Intabulare, drept de UZUFRACT VIAGER, dobandit prin lesire Din Indiviziune, cota actuala 1/1 1) NEGREA PARASCHIVA	A1

Anexa Nr. 1 La Partea I

Teren

Nr cadastral	Suprafața (mp)*	Observații / Referințe
	Din acte: 2.252 Masurata: 2.239	Diferenta de suprafata nu s-a regasit la teren.

* Suprafața este determinată în planul de proiecție Stereo 70.



Date referitoare la teren

Crt	Categorie folosință	Intra vilan	Suprafața (mp)	Tarla	Parcelă	Nr. topo	Observații / Referințe
1	faneata	NU	2.239	-	-	-	

Lungime Segmente

1) Valorile lungimilor segmentelor sunt obținute din proiecție în plan.

Punct început	X / Y	Punct sfârșit	X / Y	Lungime segment (** (m)
1	528.427,3 640.219,43	2	528.436,72 640.230,39	14.452
2	528.436,72 640.230,39	3	528.443,36 640.238,1	10.175
3	528.443,36 640.238,1	4	528.432,23 640.251,01	17.045
4	528.432,23 640.251,01	5	528.424,65 640.259,95	11.721
5	528.424,65 640.259,95	6	528.415,63 640.270,36	13.774

Punct început	X / Y	Punct sfârșit	X / Y	Lungime segment (** (m)
6	528.415,63 640.270,36	7	528.409,35 640.277,56	9.554
7	528.409,35 640.277,56	8	528.402,99 640.284,87	9.689
8	528.402,99 640.284,87	9	528.396,1 640.292,65	10.392
9	528.396,1 640.292,65	10	528.391,57 640.297,85	6.896
10	528.391,57 640.297,85	11	528.386,362 640.303,394	7.607
11	528.386,362 640.303,394	12	528.378,563 640.293,579	12.536
12	528.378,563 640.293,579	13	528.370,932 640.283,973	12.268
13	528.370,932 640.283,973	14	528.425,489 640.217,324	86.131
14	528.425,489 640.217,324	1	528.427,3 640.219,43	2.778

** Lungimile segmentelor sunt determinate în planul de proiecție Stereo 70 și sunt rotunjite la 1 milimetru.

*** Distanța dintre puncte este formată din segmente cumulate ce sunt mai mici decât valoarea 1 milimetru.

**DATE DESPRE IMOBILUL NR. 280**

Oficiul de Cadastru și Publicitate Imobiliară SUCEAVA
Biroul de Cadastru și Publicitate Imobiliară Vatra Dornei

A. Partea I. Descrierea imobilului

TEREN Extravilan

Adresa: Jud. Suceava

Nr. Crt	Nr cadastral Nr. topografic	Suprafața* (mp)	Observații / Referințe
A1		Din acte: 10.000 Masurata: 9.938	Sector cadastral:6 Teren imprejmuit; Diferenta de suprafata nu s-a regasit la teren.

B. Partea II. Proprietari și acte

Inscrieri privitoare la dreptul de proprietate și alte drepturi reale		Referințe
280 / 02/12/2022		
Act Notarial nr. 105, din 28/10/2010 emis de BNP ROTARU NICOLAI;		
B1	Intabulare, drept de PROPRIETATE bun comun, dobandit prin Succesiune, cota actuala 3/4, cota initiala 1/1 1) ANECHITEI FLORENTA	A1
Act Notarial nr. 32, din 12/03/2014 emis de BIN ROTARU RAUL GABRIEL;		
B2	Intabulare, drept de PROPRIETATE, dobandit prin Succesiune, cota actuala 1/4 1) ANECHITEI FLORENTA	A1

C. Partea III. SARCINI .

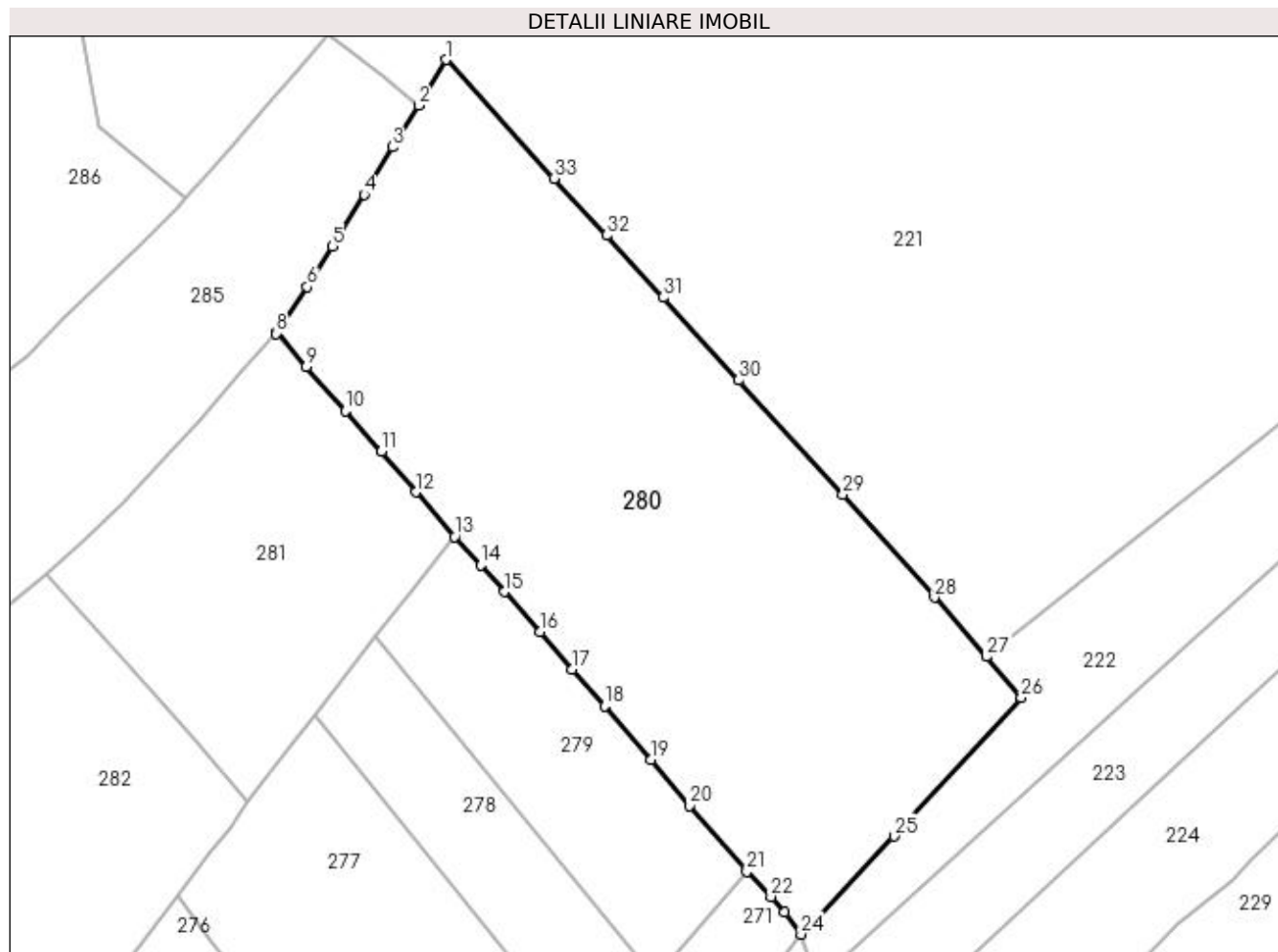
Inscrieri privind dezmembramintele dreptului de proprietate, drepturi reale de garanție și sarcini	Referințe
NU SUNT	

Anexa Nr. 1 La Partea I

Teren

Nr cadastral	Suprafața (mp)*	Observații / Referințe
	Din acte: 10.000 Masurata: 9.938	Diferenta de suprafata nu s-a regasit la teren.

* Suprafața este determinată în planul de proiecție Stereo 70.



Date referitoare la teren

Crt	Categorie folosință	Intra vilan	Suprafața (mp)	Tarla	Parcelă	Nr. topo	Observații / Referințe
1	faneata	NU	9.938	-	-	-	

Lungime Segmente

1) Valorile lungimilor segmentelor sunt obținute din proiecție în plan.

Punct început	X / Y	Punct sfârșit	X / Y	Lungime segment (** (m)
1	528.384,805 640.396,352	2	528.379,373 640.387,438	10.439
3	528.374,251 640.379,314	4	528.368,804 640.370,083	10.718
5	528.362,648 640.359,929	6	528.357,696 640.352,086	9.276
7	528.351,802 640.343,215	8	528.351,599 640.342,989	0.304
9	528.357,491 640.336,534	10	528.365,172 640.327,886	11.567

Punct început	X / Y	Punct sfârșit	X / Y	Lungime segment (** (m)
2	528.379,373 640.387,438	3	528.374,251 640.379,314	9.604
4	528.368,804 640.370,083	5	528.362,648 640.359,929	11.874
6	528.357,696 640.352,086	7	528.351,802 640.343,215	10.651
8	528.351,599 640.342,989	9	528.357,491 640.336,534	8.74
10	528.365,172 640.327,886	11	528.372,152 640.320,066	10.482

Punct început	X / Y	Punct sfârșit	X / Y	Lungime segment (** (m))
11	528.372,152 640.320,066	12	528.378,815 640.312,086	10.396
13	528.386,362 640.303,394	14	528.391,57 640.297,85	7.607
15	528.396,1 640.292,65	16	528.402,99 640.284,87	10.392
17	528.409,35 640.277,56	18	528.415,63 640.270,36	9.554
19	528.424,65 640.259,95	20	528.432,23 640.251,01	11.721
21	528.443,36 640.238,1	22	528.448,06 640.233,24	6.761
23	528.450,71 640.230,18	24	528.453,937 640.225,913	5.35
25	528.472,045 640.245,029	26	528.496,857 640.272,004	36.651
27	528.490,069 640.280,045	28	528.479,926 640.291,558	15.344
29	528.462,109 640.311,568	30	528.441,774 640.333,885	30.192
31	528.427,052 640.350,0	32	528.416,035 640.362,136	16.391
33	528.405,805 640.373,236	1	528.384,805 640.396,352	31.231

Punct început	X / Y	Punct sfârșit	X / Y	Lungime segment (** (m))
12	528.378,815 640.312,086	13	528.386,362 640.303,394	11.511
14	528.391,57 640.297,85	15	528.396,1 640.292,65	6.896
16	528.402,99 640.284,87	17	528.409,35 640.277,56	9.689
18	528.415,63 640.270,36	19	528.424,65 640.259,95	13.774
20	528.432,23 640.251,01	21	528.443,36 640.238,1	17.045
22	528.448,06 640.233,24	23	528.450,71 640.230,18	4.048
24	528.453,937 640.225,913	25	528.472,045 640.245,029	26.331
26	528.496,857 640.272,004	27	528.490,069 640.280,045	10.523
28	528.479,926 640.291,558	29	528.462,109 640.311,568	26.793
30	528.441,774 640.333,885	31	528.427,052 640.350,0	21.827
32	528.416,035 640.362,136	33	528.405,805 640.373,236	15.095

** Lungimile segmentelor sunt determinate în planul de proiecție Stereo 70 și sunt rotunjite la 1 milimetru.

*** Distanța dintre puncte este formată din segmente cumulate ce sunt mai mici decât valoarea 1 milimetru.

**DATE DESPRE IMOBILUL NR. 281**

Oficiul de Cadastru și Publicitate Imobiliară SUCEAVA
Biroul de Cadastru și Publicitate Imobiliară Vatra Dornei

A. Partea I. Descrierea imobilului

TEREN Necunoscut

Adresa: Loc. Panaci, Jud. Suceava

Nr. Crt	Nr cadastral Nr. topografic	Suprafața* (mp)	Observații / Referințe
A1	32997	3.556	Sector cadastral:6 Teren imprejmuit;

B. Partea II. Proprietari și acte

Inscrieri privitoare la dreptul de proprietate și alte drepturi reale	Referințe
428 / 14/01/2020	
Act Administrativ nr. 1350, din 18/11/2019 emis de COMISIA JUDETEANA SUCEAVA;	
B1	A1
Intabulare, drept de PROPRIETATE, dobandit prin Reconstituire, cota actuala 1/1, cota initiala 1/1 1) MARIȘCA ILIE	

C. Partea III. SARCINI .

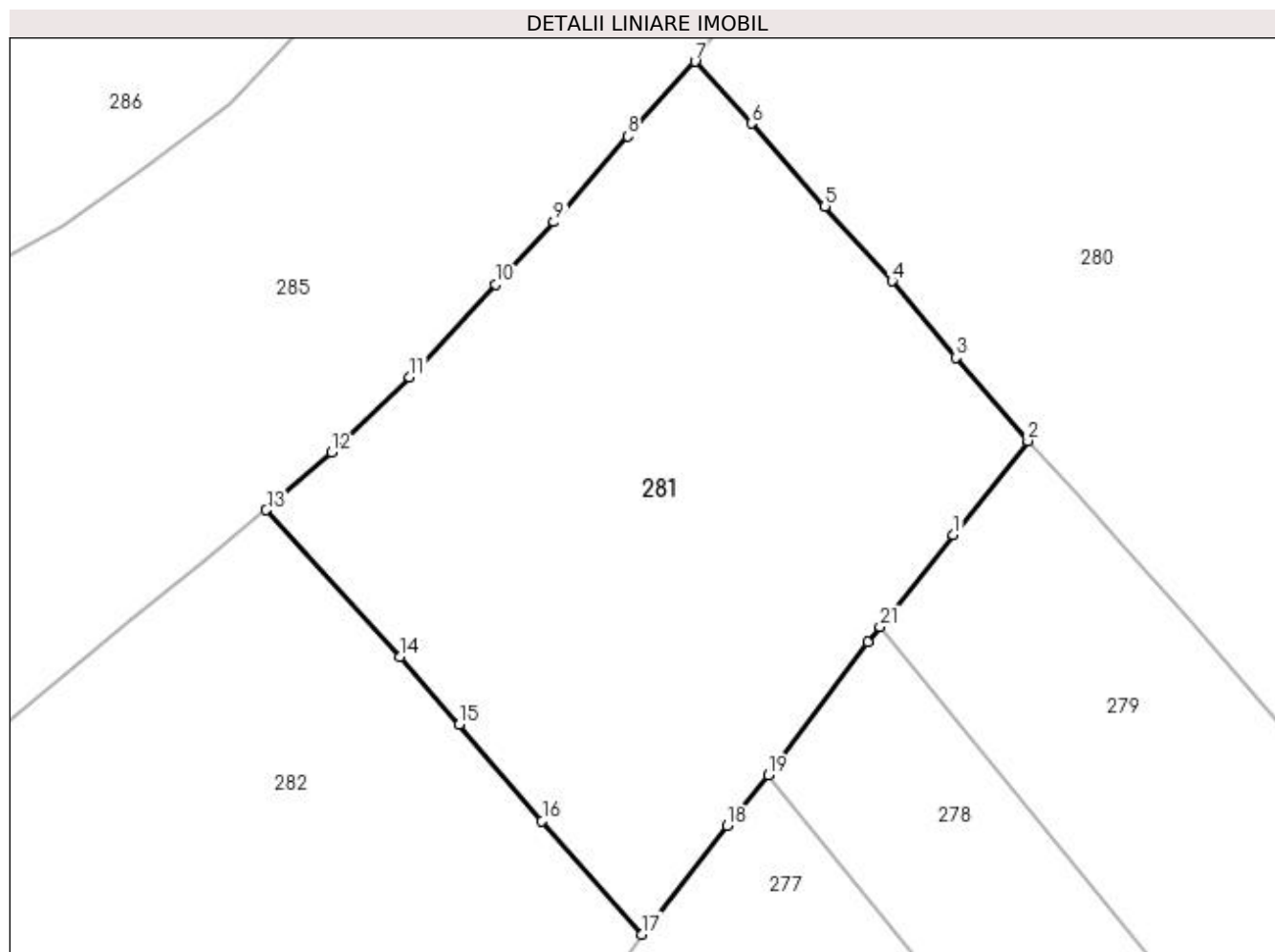
Inscrieri privind dezmembramintele dreptului de proprietate, drepturi reale de garanție și sarcini	Referințe
NU SUNT	

Anexa Nr. 1 La Partea I

Teren

Nr cadastral	Suprafața (mp)*	Observații / Referințe
32997	3.556	

* Suprafața este determinată în planul de proiecție Stereo 70.



Date referitoare la teren

Crt	Categorie folosință	Intravilan	Suprafața (mp)	Tarla	Parcelă	Nr. topo	Observații / Referințe
1	faneata	DA	3.321	-	-	-	
2	faneata	NU	235	-	-	-	

Lungime Segmente

1) Valorile lungimilor segmentelor sunt obținute din proiecție în plan.

Punct început	X / Y	Punct sfârșit	X / Y	Lungime segment (** (m)
1	528.378,563 640.293,579	2	528.386,362 640.303,394	12.536
3	528.378,815 640.312,086	4	528.372,152 640.320,066	10.396
5	528.365,172 640.327,886	6	528.357,491 640.336,534	11.567
7	528.351,599 640.342,989	8	528.344,586 640.335,19	10.488

Punct început	X / Y	Punct sfârșit	X / Y	Lungime segment (** (m)
2	528.386,362 640.303,394	3	528.378,815 640.312,086	11.511
4	528.372,152 640.320,066	5	528.365,172 640.327,886	10.482
6	528.357,491 640.336,534	7	528.351,599 640.342,989	8.74
8	528.344,586 640.335,19	9	528.336,858 640.326,235	11.829

Punct început	X / Y	Punct sfârșit	X / Y	Lungime segment (** (m))
9	528.336,858 640.326,235	10	528.330,75 640.319,712	8.936
11	528.321,773 640.310,068	12	528.313,646 640.302,213	11.303
13	528.306,828 640.296,173	14	528.320,757 640.280,864	20.697
15	528.326,954 640.273,772	16	528.335,626 640.263,726	13.271
17	528.346,079 640.251,886	18	528.354,989 640.263,21	14.409
19	528.359,282 640.268,498	20	528.369,677 640.282,393	17.353
21	528.370,932 640.283,973	1	528.378,563 640.293,579	12.268

Punct început	X / Y	Punct sfârșit	X / Y	Lungime segment (** (m))
10	528.330,75 640.319,712	11	528.321,773 640.310,068	13.175
12	528.313,646 640.302,213	13	528.306,828 640.296,173	9.109
14	528.320,757 640.280,864	15	528.326,954 640.273,772	9.418
16	528.335,626 640.263,726	17	528.346,079 640.251,886	15.794
18	528.354,989 640.263,21	19	528.359,282 640.268,498	6.811
20	528.369,677 640.282,393	21	528.370,932 640.283,973	2.018

** Lungimile segmentelor sunt determinate în planul de proiecție Stereo 70 și sunt rotunjite la 1 milimetru.

*** Distanța dintre puncte este formată din segmente cumulate ce sunt mai mici decât valoarea 1 milimetru.

**DATE DESPRE IMOBILUL NR. 282**

Oficiul de Cadastru și Publicitate Imobiliară SUCEAVA
Biroul de Cadastru și Publicitate Imobiliară Vatra Dornei

A. Partea I. Descrierea imobilului

TEREN Necunoscut

Adresa: Loc. Panaci, Jud. Suceava

Nr. Crt	Nr cadastral Nr. topografic	Suprafața* (mp)	Observații / Referințe
A1		Din acte: 5.190 Masurata: 5.225	Sector cadastral:6 Teren imprejmuit;

B. Partea II. Proprietari și acte

Inscrieri privitoare la dreptul de proprietate și alte drepturi reale		Referințe
282 / 02/12/2022		
Act Notarial nr. 138, din 25/10/2000 emis de BNP NICULINA VASILUT;		
B1	Intabulare, drept de PROPRIETATE bun comun, dobandit prin Conventie, cota actuala 1/1, cota initiala 1/1	A1
	1) NEGREA DUMITRU-MARINEL	
	2) NEGREA LUCIA-MARINELA , ,sotie lipsa CNP	

C. Partea III. SARCINI .

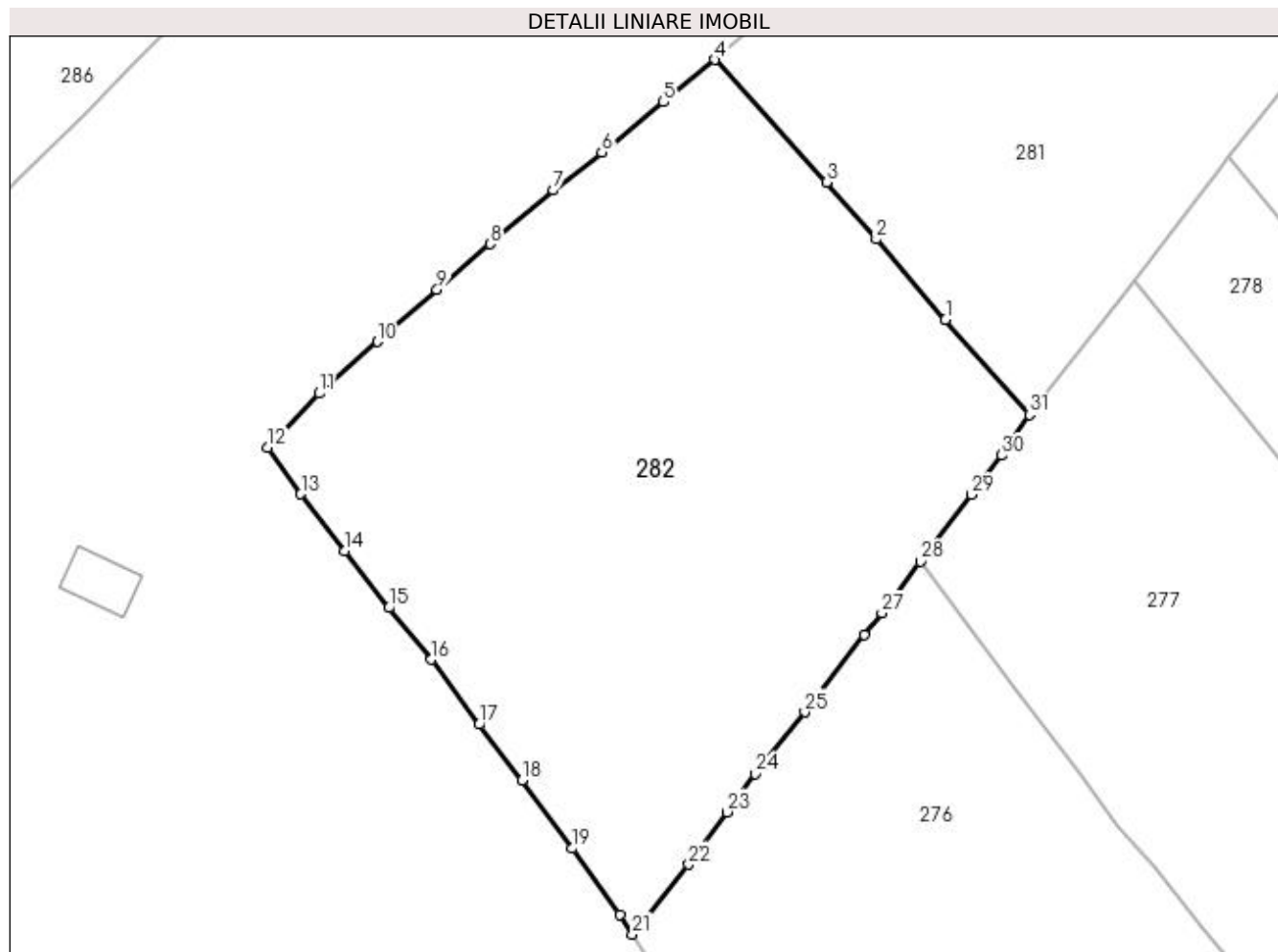
Inscrieri privind dezmembramintele dreptului de proprietate, drepturi reale de garanție și sarcini	Referințe
NU SUNT	

Anexa Nr. 1 La Partea I

Teren

Nr cadastral	Suprafața (mp)*	Observații / Referințe
	Din acte: 5.190 Masurata: 5.225	

* Suprafața este determinată în planul de proiecție Stereo 70.



Date referitoare la teren

Crt	Categorie folosință	Intravilan	Suprafața (mp)	Tarla	Parcelă	Nr. topo	Observații / Referințe
1	faneata	DA	5.072	-	-	-	
2	faneata	NU	153	-	-	-	

Lungime Segmente

1) Valorile lungimilor segmentelor sunt obținute din proiecție în plan.

Punct început	X / Y	Punct sfârșit	X / Y	Lungime segment (** (m)
1	528.335,626 640.263,726	2	528.326,954 640.273,772	13.271
3	528.320,757 640.280,864	4	528.306,828 640.296,173	20.697
5	528.300,439 640.290,896	6	528.292,741 640.284,642	9.918
7	528.286,688 640.279,886	8	528.278,816 640.273,171	10.347

Punct început	X / Y	Punct sfârșit	X / Y	Lungime segment (** (m)
2	528.326,954 640.273,772	3	528.320,757 640.280,864	9.418
4	528.306,828 640.296,173	5	528.300,439 640.290,896	8.286
6	528.292,741 640.284,642	7	528.286,688 640.279,886	7.698
8	528.278,816 640.273,171	9	528.272,158 640.267,472	8.764

Punct început	X / Y	Punct sfârșit	X / Y	Lungime segment (** (m))
9	528.272,158 640.267,472	10	528.264,749 640.260,994	9.842
11	528.257,464 640.254,531	12	528.251,066 640.247,756	9.319
13	528.255,157 640.241,964	14	528.260,686 640.234,9	8.971
15	528.266,14 640.227,774	16	528.271,443 640.221,331	8.345
17	528.277,429 640.213,225	18	528.282,746 640.206,242	8.777
19	528.289,054 640.197,751	20	528.294,966 640.189,519	10.135
21	528.296,567 640.187,047	22	528.303,598 640.195,749	11.187
23	528.308,325 640.202,304	24	528.311,842 640.207,055	5.911
25	528.318,075 640.214,786	26	528.325,484 640.224,418	12.152
27	528.327,697 640.227,141	28	528.332,476 640.233,556	7.999
29	528.338,87 640.241,89	30	528.342,66 640.246,81	6.211
31	528.346,079 640.251,886	1	528.335,626 640.263,726	15.794

Punct început	X / Y	Punct sfârșit	X / Y	Lungime segment (** (m))
10	528.264,749 640.260,994	11	528.257,464 640.254,531	9.739
12	528.251,066 640.247,756	13	528.255,157 640.241,964	7.091
14	528.260,686 640.234,9	15	528.266,14 640.227,774	8.974
16	528.271,443 640.221,331	17	528.277,429 640.213,225	10.077
18	528.282,746 640.206,242	19	528.289,054 640.197,751	10.578
20	528.294,966 640.189,519	21	528.296,567 640.187,047	2.945
22	528.303,598 640.195,749	23	528.308,325 640.202,304	8.082
24	528.311,842 640.207,055	25	528.318,075 640.214,786	9.931
26	528.325,484 640.224,418	27	528.327,697 640.227,141	3.509
28	528.332,476 640.233,556	29	528.338,87 640.241,89	10.504
30	528.342,66 640.246,81	31	528.346,079 640.251,886	6.12

** Lungimile segmentelor sunt determinate în planul de proiecție Stereo 70 și sunt rotunjite la 1 milimetru.

*** Distanța dintre puncte este formată din segmente cumulate ce sunt mai mici decât valoarea 1 milimetru.

**DATE DESPRE IMOBILUL NR. 283**

Oficiul de Cadastru și Publicitate Imobiliară SUCEAVA
Biroul de Cadastru și Publicitate Imobiliară Vatra Dornei

A. Partea I. Descrierea imobilului

TEREN Intravilan

Nr. CF vechi:238
Nr. cadastral vechi:1287

Adresa: Loc. Panaci, Jud. Suceava

Nr. Crt	Nr cadastral Nr. topografic	Suprafața* (mp)	Observații / Referințe
A1	31856	2.224	Sector cadastral:6 Teren imprejmuit;

B. Partea II. Proprietari și acte

Inscrieri privitoare la dreptul de proprietate și alte drepturi reale		Referințe
7451 / 18/05/2018		
Act Notarial nr. 1139, din 17/05/2018 emis de Rotaru RAUL- GABRIEL;		
B2	Intabulare, drept de PROPRIETATE, bun propriu, dobandit prin Conventie, cota actuala 1/1, cota initiala 1/1 1) BULUGHIANĂ-NEMȚȘORU FLORIN	A1

C. Partea III. SARCINI .

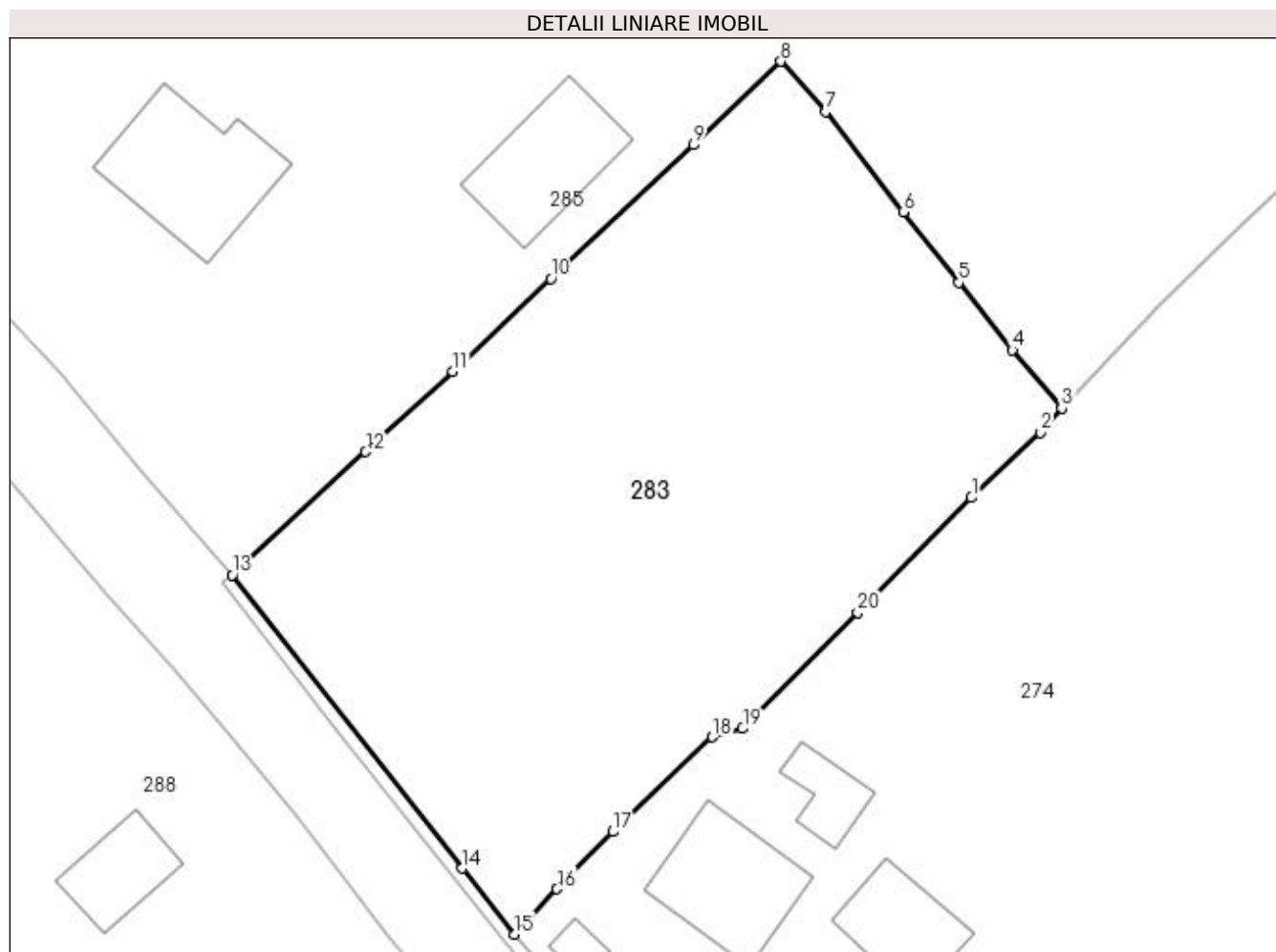
Inscrieri privind dezmembramintele dreptului de proprietate, drepturi reale de garanție și sarcini	Referințe
NU SUNT	

Anexa Nr. 1 La Partea I

Teren

Nr cadastral	Suprafața (mp)*	Observații / Referințe
31856	2.224	

* Suprafața este determinată în planul de proiecție Stereo 70.



Date referitoare la teren

Crt	Categorie folosință	Intra vilan	Suprafața (mp)	Tarla	Parcelă	Nr. topo	Observații / Referințe
1	faneata	DA	2.224	-	-	-	

Lungime Segmente

1) Valorile lungimilor segmentelor sunt obținute din proiecție în plan.

Punct început	X / Y	Punct sfârșit	X / Y	Lungime segment (** (m)
1	528.263,61 640.129,05	2	528.269,17 640.134,32	7.661
2	528.269,17 640.134,32	3	528.270,91 640.136,28	2.621
3	528.270,91 640.136,28	4	528.266,92 640.140,98	6.165
4	528.266,92 640.140,98	5	528.262,58 640.146,44	6.975
5	528.262,58 640.146,44	6	528.258,08 640.152,16	7.278

Punct început	X / Y	Punct sfârșit	X / Y	Lungime segment (** (m)
6	528.258,08 640.152,16	7	528.251,83 640.160,27	10.239
7	528.251,83 640.160,27	8	528.248,18 640.164,31	5.445
8	528.248,18 640.164,31	9	528.241,121 640.157,563	9.765
9	528.241,121 640.157,563	10	528.229,59 640.146,749	15.808
10	528.229,59 640.146,749	11	528.221,67 640.139,24	10.914
11	528.221,67 640.139,24	12	528.214,61 640.132,75	9.59
12	528.214,61 640.132,75	13	528.203,84 640.122,81	14.656
13	528.203,84 640.122,81	14	528.222,4 640.099,08	30.126
14	528.222,4 640.099,08	15	528.226,67 640.093,75	6.829
15	528.226,67 640.093,75	16	528.230,09 640.097,42	5.017
16	528.230,09 640.097,42	17	528.234,62 640.102,05	6.477
17	528.234,62 640.102,05	18	528.242,66 640.109,71	11.105
18	528.242,66 640.109,71	19	528.245,1 640.110,38	2.53
19	528.245,1 640.110,38	20	528.254,39 640.119,75	13.195
20	528.254,39 640.119,75	1	528.263,61 640.129,05	13.096

** Lungimile segmentelor sunt determinate în planul de proiecție Stereo 70 și sunt rotunjite la 1 milimetru.

*** Distanța dintre puncte este formată din segmente cumulate ce sunt mai mici decât valoarea 1 milimetru.

**DATE DESPRE IMOBILUL NR. 284**

Oficiul de Cadastru și Publicitate Imobiliară SUCEAVA
Biroul de Cadastru și Publicitate Imobiliară Vatra Dornei

A. Partea I. Descrierea imobilului

TEREN Necunoscut

Nr. CF vechi:476
Nr. cadastral vechi:1289

Adresa: Loc. Panaci, Jud. Suceava

Nr. Crt	Nr cadastral Nr. topografic	Suprafața* (mp)	Observații / Referințe
A1	32003	115	Sector cadastral:6 Teren împrejmuit;

B. Partea II. Proprietari și acte

Inscrieri privitoare la dreptul de proprietate și alte drepturi reale		Referințe
2806 / 06/09/2006		
Hotarare Judecatoreasca nr. 1353, din 20/11/2003 emis de Judecătoria Vatra Dornei;		
B1	Intabulare, drept de PROPRIETATE, dobandit prin Hotarare Judecatoreasca, cota actuala 1/1, cota initiala 1/1 1) NEGREA MINODORA , lipsa CNP <i>OBSERVATII: (provenita din conversia CF 476)</i>	A1

C. Partea III. SARCINI

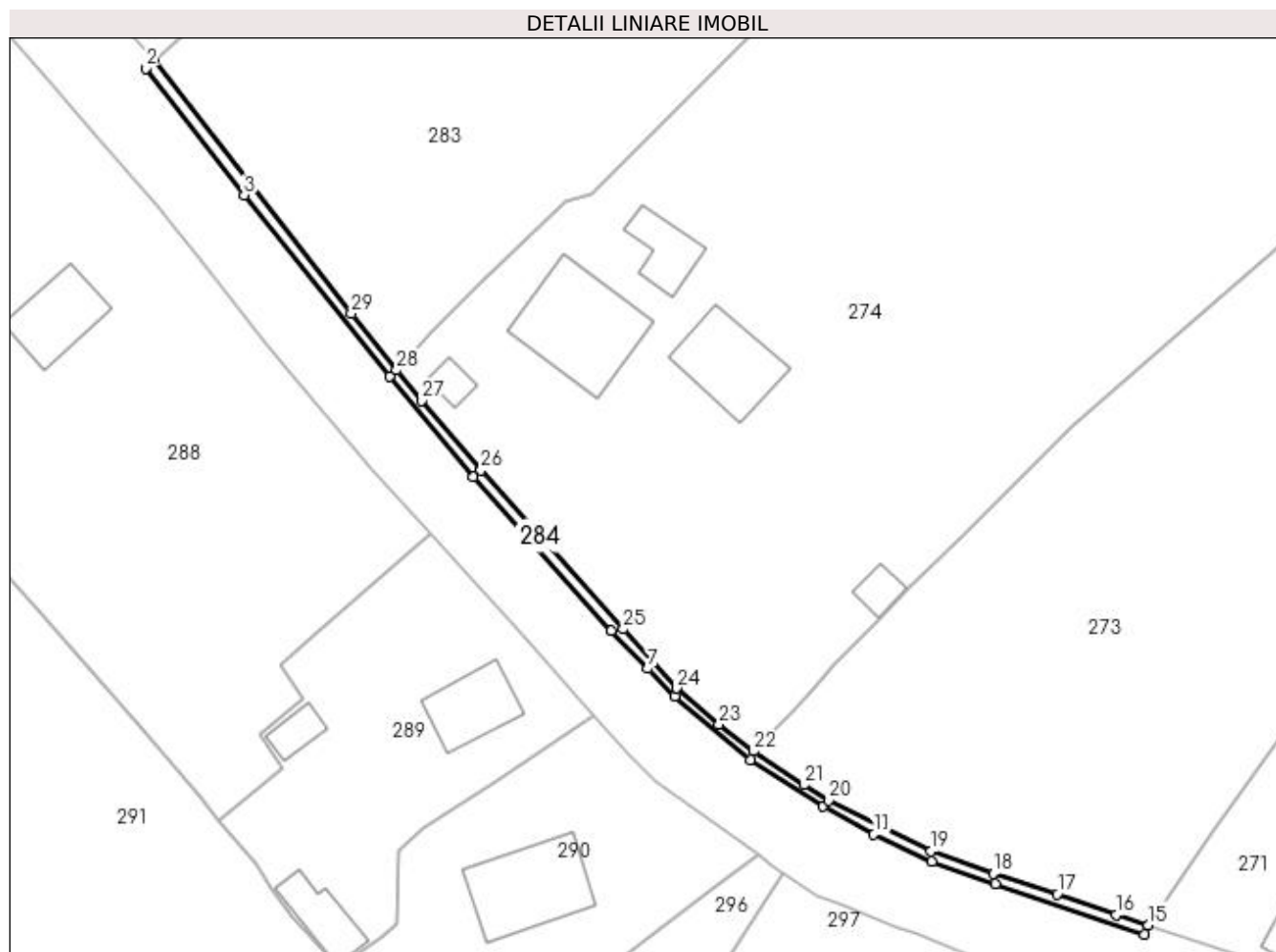
Inscrieri privind dezmembramintele dreptului de proprietate, drepturi reale de garanție și sarcini		Referințe
6926 / 11/09/2008		
Act Notarial nr. 2184, din 02/09/2008 emis de BNP;		
C1	Intabulare, drept de SERVITUTEde trecere cu piciorul si orice alte atelaje cu tracțiune mecanică sau animală peste parcela 1 a imobilului cu nr.cad.1289 din acest C.F. în favoarea imobilului cu nr.cad.1288 din C.F.475 <i>OBSERVATII: (provenita din conversia CF 476)</i>	A1

Anexa Nr. 1 La Partea I

Teren

Nr cadastral	Suprafața (mp)*	Observații / Referințe
32003	115	

* Suprafața este determinată în planul de proiecție Stereo 70.



Date referitoare la teren

Crt	Categorie folosință	Intra vilan	Suprafața (mp)	Tarla	Parcelă	Nr. topo	Observații / Referințe
1	drum	DA	82	-	-	-	
2	drum	NU	33	-	-	-	

Lungime Segmente

1) Valorile lungimilor segmentelor sunt obținute din proiecție în plan.

Punct început	X / Y	Punct sfârșit	X / Y	Lungime segment (** (m)
1	528.203,84 640.122,81	2	528.203,053 640.122,173	1.012
3	528.212,307 640.110,235	4	528.225,99 640.093,146	21.892
5	528.233,904 640.083,709	6	528.246,911 640.069,246	19.451
7	528.250,348 640.065,665	8	528.252,862 640.063,039	3.635

Punct început	X / Y	Punct sfârșit	X / Y	Lungime segment (** (m)
2	528.203,053 640.122,173	3	528.212,307 640.110,235	15.105
4	528.225,99 640.093,146	5	528.233,904 640.083,709	12.316
6	528.246,911 640.069,246	7	528.250,348 640.065,665	4.964
8	528.252,862 640.063,039	9	528.259,99 640.057,083	9.289

Punct început	X / Y	Punct sfârșit	X / Y	Lungime segment (** (m)
9	528.259,99 640.057,083	10	528.266,828 640.052,686	8.13
11	528.271,62 640.050,074	12	528.277,101 640.047,499	6.056
13	528.283,059 640.045,421	14	528.297,137 640.040,653	14.864
15	528.297,48 640.041,54	16	528.294,43 640.042,48	3.192
17	528.288,87 640.044,44	18	528.282,85 640.046,38	6.325
19	528.277,0 640.048,48	20	528.267,39 640.053,28	10.742
21	528.265,05 640.054,73	22	528.260,28 640.057,89	5.722
23	528.257,03 640.060,42	24	528.253,05 640.063,82	5.235
25	528.248,02 640.069,38	26	528.234,61 640.084,34	20.091
27	528.229,06 640.090,88	28	528.226,67 640.093,75	3.735
29	528.222,4 640.099,08	1	528.203,84 640.122,81	30.126

Punct început	X / Y	Punct sfârșit	X / Y	Lungime segment (** (m)
10	528.266,828 640.052,686	11	528.271,62 640.050,074	5.458
12	528.277,101 640.047,499	13	528.283,059 640.045,421	6.31
14	528.297,137 640.040,653	15	528.297,48 640.041,54	0.951
16	528.294,43 640.042,48	17	528.288,87 640.044,44	5.895
18	528.282,85 640.046,38	19	528.277,0 640.048,48	6.216
20	528.267,39 640.053,28	21	528.265,05 640.054,73	2.753
22	528.260,28 640.057,89	23	528.257,03 640.060,42	4.119
24	528.253,05 640.063,82	25	528.248,02 640.069,38	7.498
26	528.234,61 640.084,34	27	528.229,06 640.090,88	8.578
28	528.226,67 640.093,75	29	528.222,4 640.099,08	6.829

** Lungimile segmentelor sunt determinate în planul de proiecție Stereo 70 și sunt rotunjite la 1 milimetru.

*** Distanța dintre puncte este formată din segmente cumulate ce sunt mai mici decât valoarea 1 milimetru.

**DATE DESPRE IMOBILUL NR. 285**

Oficiul de Cadastru și Publicitate Imobiliară SUCEAVA
Biroul de Cadastru și Publicitate Imobiliară Vatra Dornei

A. Partea I. Descrierea imobilului

TEREN Necunoscut

Adresa: Loc. Panaci, Jud. Suceava

Nr. Crt	Nr cadastral Nr. topografic	Suprafața* (mp)	Observații / Referințe
A1	30399	22.650	Sector cadastral:6 Teren imprejmuit;

Construcții

Crt	Nr cadastral Nr. topografic	Adresa	Observații / Referințe
A1.1	30399-C1	Loc. Panaci, Jud. Suceava	Nr. niveluri:1; S. construita la sol:50 mp; Anexa
A1.2		Loc. Panaci, Jud. Suceava	Nr. niveluri:2; S. construita la sol:118 mp; Locuinta
A1.3		Loc. Panaci, Jud. Suceava	Nr. niveluri:1; S. construita la sol:91 mp; Anexa

B. Partea II. Proprietari și acte

Inscrieri privitoare la dreptul de proprietate și alte drepturi reale		Referințe
8324 / 09/11/2010		
Act Notarial nr. 780, din 08/11/2010 emis de BNP ROTARU RAUL GABRIEL;		
B1	Intabulare, drept de PROPRIETATE, dobandit prin Conventie, cota actuala 1/1, cota initiala 1/1 1) APOPII NICOLETA-VASILICA	A1, A1.1
285 / 02/12/2022		
Act Administrativ nr. 6190, din 28/11/2022 emis de Primaria Comunei Panaci;		
B2	Intabulare, drept de PROPRIETATE, dobandit prin Lege, cota actuala 1/1 1) APOPII CRISTINEL-PETRU 2) APOPII NICOLETA-VASILICA	A1.2, A1.3

C. Partea III. SARCINI .

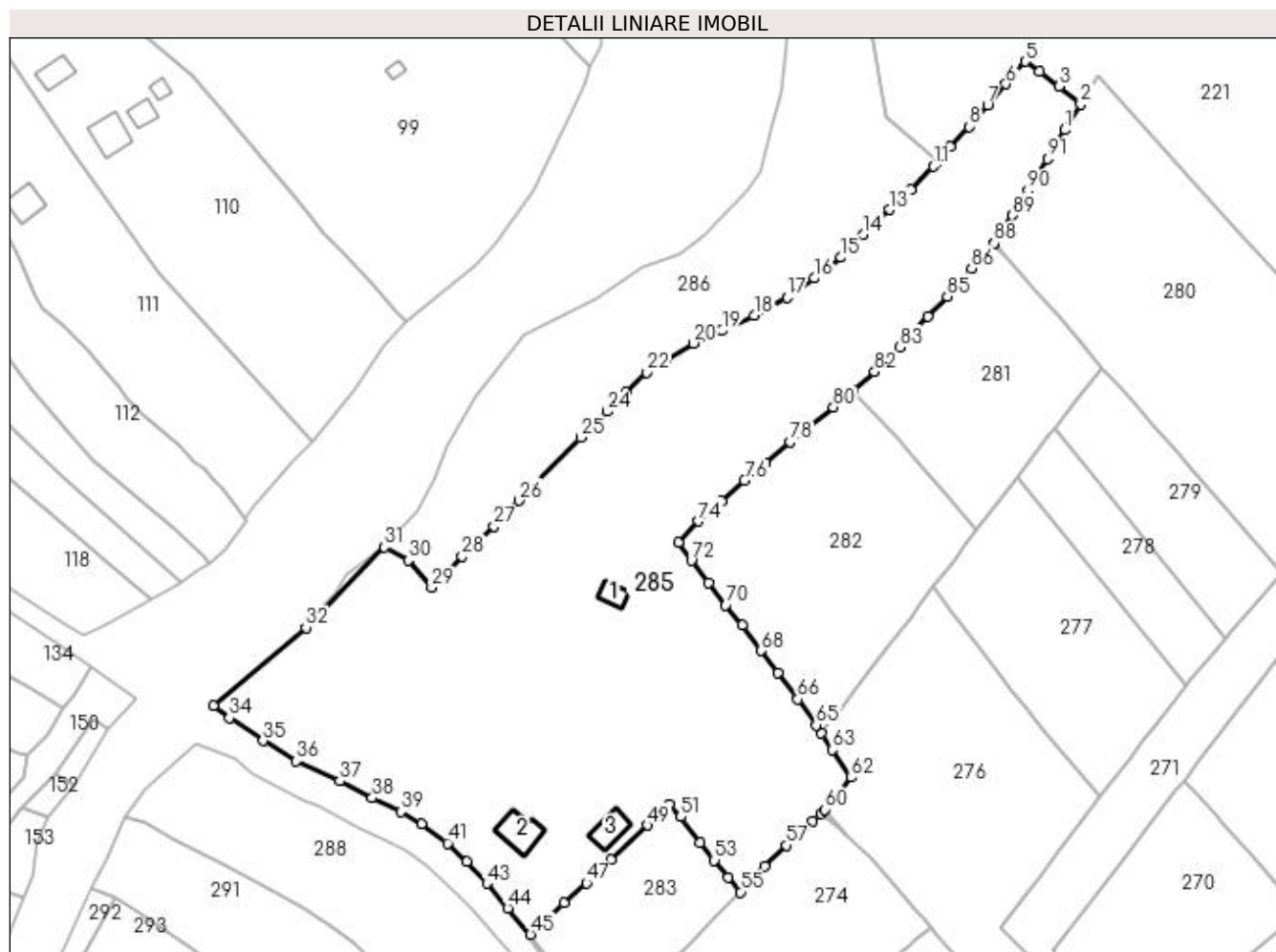
Inscrieri privind dezmembramintele dreptului de proprietate, drepturi reale de garanție și sarcini	Referințe
NU SUNT	

Anexa Nr. 1 La Partea I

Teren

Nr cadastral	Suprafața (mp)*	Observații / Referințe
30399	22.650	

* Suprafața este determinată în planul de proiecție Stereo 70.



Date referitoare la teren

Crt	Categorie folosință	Intravilan	Suprafața (mp)	Tarla	Parcelă	Nr. topo	Observații / Referințe
1	curți constructii	DA	900	-	-	-	
2	faneata	DA	21.663	-	-	-	
3	faneata	NU	87	-	-	-	

Date referitoare la construcții

Crt	Număr	Destinație construcție	Supraf. (mp)	Situație juridică	Observații / Referințe
A1.1	30399-C1	constructii anexa	50	Cu acte	Nr. niveluri:1; S. construita la sol:50 mp; Anexa
A1.2		constructii de locuinte	118	Cu acte	Nr. niveluri:2; S. construita la sol:118 mp; Locuinta
A1.3		constructii anexa	91	Cu acte	Nr. niveluri:1; S. construita la sol:91 mp; Anexa

Lungime Segmente

1) Valorile lungimilor segmentelor sunt obținute din proiecție în plan.

Punct început	X / Y	Punct sfârșit	X / Y	Lungime segment	Punct început	X / Y	Punct sfârșit	X / Y	Lungime segment	Punct început	X / Y	Punct sfârșit	X / Y	Lungime segment
1	528.374,251 640.379,314	2	528.379,373 640.387,438	9.604	2	528.379,373 640.387,438	3	528.372,476 640.393,226	9.004	3	528.372,476 640.393,226	4	528.366,206 640.398,021	7.893

Punct început	X / Y	Punct sfârşit	X / Y	Lungime segment	Punct început	X / Y	Punct sfârşit	X / Y	Lungime segment	Punct început	X / Y	Punct sfârşit	X / Y	Lungime segment
4	528.366,206 640.398,021	5	528.361,785 640.401,125	5.402	5	528.361,785 640.401,125	6	528.355,559 640.393,971	9.484	6	528.355,559 640.393,971	7	528.349,649 640.387,301	8.912
7	528.349,649 640.387,301	8	528.343,69 640.380,379	9.134	8	528.343,69 640.380,379	9	528.337,776 640.373,871	8.794	9	528.337,776 640.373,871	10	528.333,82 640.369,336	6.018
10	528.333,82 640.369,336	11	528.332,371 640.367,674	2.205	11	528.332,371 640.367,674	12	528.325,15 640.360,381	10.263	12	528.325,15 640.360,381	13	528.318,373 640.353,881	9.39
13	528.318,373 640.353,881	14	528.309,981 640.345,947	11.549	14	528.309,981 640.345,947	15	528.302,974 640.338,604	10.15	15	528.302,974 640.338,604	16	528.294,419 640.332,037	10.785
16	528.294,419 640.332,037	17	528.285,639 640.325,93	10.695	17	528.285,639 640.325,93	18	528.275,185 640.320,145	11.948	18	528.275,185 640.320,145	19	528.264,939 640.315,287	11.339
19	528.264,939 640.315,287	20	528.255,783 640.311,291	9.99	20	528.255,783 640.311,291	21	528.247,025 640.305,651	10.417	21	528.247,025 640.305,651	22	528.240,867 640.302,024	7.147
22	528.240,867 640.302,024	23	528.234,2 640.295,497	9.33	23	528.234,2 640.295,497	24	528.228,287 640.289,51	8.415	24	528.228,287 640.289,51	25	528.219,872 640.281,217	11.815
25	528.219,872 640.281,217	26	528.200,303 640.261,15	28.029	26	528.200,303 640.261,15	27	528.192,208 640.252,988	11.496	27	528.192,208 640.252,988	28	528.182,131 640.243,279	13.993
28	528.182,131 640.243,279	29	528.172,363 640.233,392	13.898	29	528.172,363 640.233,392	30	528.164,878 640.242,048	11.443	30	528.164,878 640.242,048	31	528.157,31 640.246,273	8.667
31	528.157,31 640.246,273	32	528.132,235 640.220,634	35.862	32	528.132,235 640.220,634	33	528.102,769 640.195,849	38.504	33	528.102,769 640.195,849	34	528.107,755 640.191,808	6.418
34	528.107,755 640.191,808	35	528.118,526 640.184,524	13.003	35	528.118,526 640.184,524	36	528.129,146 640.178,069	12.428	36	528.129,146 640.178,069	37	528.142,981 640.171,688	15.236
37	528.142,981 640.171,688	38	528.153,388 640.166,296	11.721	38	528.153,388 640.166,296	39	528.162,441 640.161,915	10.057	39	528.162,441 640.161,915	40	528.169,283 640.158,103	7.832
40	528.169,283 640.158,103	41	528.177,39 640.151,854	10.236	41	528.177,39 640.151,854	42	528.183,537 640.145,997	8.491	42	528.183,537 640.145,997	43	528.189,927 640.139,044	9.443
43	528.189,927 640.139,044	44	528.196,573 640.131,182	10.295	44	528.196,573 640.131,182	45	528.203,84 640.122,81	11.086	45	528.203,84 640.122,81	46	528.214,61 640.132,75	14.656
46	528.214,61 640.132,75	47	528.221,67 640.139,24	9.59	47	528.221,67 640.139,24	48	528.229,59 640.146,749	10.914	48	528.229,59 640.146,749	49	528.241,121 640.157,563	15.808
49	528.241,121 640.157,563	50	528.248,18 640.164,31	9.765	50	528.248,18 640.164,31	51	528.251,83 640.160,27	5.445	51	528.251,83 640.160,27	52	528.258,08 640.152,16	10.239
52	528.258,08 640.152,16	53	528.262,58 640.146,44	7.278	53	528.262,58 640.146,44	54	528.266,92 640.140,98	6.975	54	528.266,92 640.140,98	55	528.270,91 640.136,28	6.165
55	528.270,91 640.136,28	56	528.278,694 640.144,524	11.338	56	528.278,694 640.144,524	57	528.285,555 640.151,207	9.578	57	528.285,555 640.151,207	58	528.293,837 640.159,022	11.387
58	528.293,837 640.159,022	59	528.296,414 640.161,329	3.459	59	528.296,414 640.161,329	60	528.297,79 640.162,56	1.846	60	528.297,79 640.162,56	61	528.300,774 640.165,839	4.434
61	528.300,774 640.165,839	62	528.306,256 640.172,822	8.878	62	528.306,256 640.172,822	63	528.300,08 640.181,621	10.75	63	528.300,08 640.181,621	64	528.296,567 640.187,047	6.464
64	528.296,567 640.187,047	65	528.294,966 640.189,519	2.945	65	528.294,966 640.189,519	66	528.289,054 640.197,751	10.135	66	528.289,054 640.197,751	67	528.282,746 640.206,242	10.578
67	528.282,746 640.206,242	68	528.277,429 640.213,225	8.777	68	528.277,429 640.213,225	69	528.271,443 640.221,331	10.077	69	528.271,443 640.221,331	70	528.266,14 640.227,774	8.345
70	528.266,14 640.227,774	71	528.260,686 640.234,9	8.974	71	528.260,686 640.234,9	72	528.255,157 640.241,964	8.971	72	528.255,157 640.241,964	73	528.251,066 640.247,756	7.091
73	528.251,066 640.247,756	74	528.257,464 640.254,531	9.319	74	528.257,464 640.254,531	75	528.264,749 640.260,994	9.739	75	528.264,749 640.260,994	76	528.272,158 640.267,472	9.842
76	528.272,158 640.267,472	77	528.278,816 640.273,171	8.764	77	528.278,816 640.273,171	78	528.286,688 640.279,886	10.347	78	528.286,688 640.279,886	79	528.292,741 640.284,642	7.698
79	528.292,741 640.284,642	80	528.300,439 640.290,896	9.918	80	528.300,439 640.290,896	81	528.306,828 640.296,173	8.286	81	528.306,828 640.296,173	82	528.313,646 640.302,213	9.109
82	528.313,646 640.302,213	83	528.321,773 640.310,068	11.303	83	528.321,773 640.310,068	84	528.330,75 640.319,712	13.175	84	528.330,75 640.319,712	85	528.336,858 640.326,235	8.936
85	528.336,858 640.326,235	86	528.344,586 640.335,19	11.829	86	528.344,586 640.335,19	87	528.351,599 640.342,989	10.488	87	528.351,599 640.342,989	88	528.351,802 640.343,215	0.304
88	528.351,802 640.343,215	89	528.357,696 640.352,086	10.651	89	528.357,696 640.352,086	90	528.362,648 640.359,929	9.276	90	528.362,648 640.359,929	91	528.368,804 640.370,083	11.874
91	528.368,804 640.370,083	1	528.374,251 640.379,314	10.718										

** Lungimile segmentelor sunt determinate în planul de proiecție Stereo 70 și sunt rotunjite la 1 milimetru.

*** Distanța dintre puncte este formată din segmente cumulate ce sunt mai mici decât valoarea 1 milimetru.

**DATE DESPRE IMOBILUL NR. 286**

Oficiul de Cadastru și Publicitate Imobiliară SUCEAVA
Biroul de Cadastru și Publicitate Imobiliară Vatra Dornei

A. Partea I. Descrierea imobilului

TEREN Intravilan

Adresa: Loc. Panaci, Jud. Suceava

Nr. Crt	Nr cadastral Nr. topografic	Suprafața* (mp)	Observații / Referințe
A1		9.404	Sector cadastral:6 Teren imprejmuit;

B. Partea II. Proprietari și acte

Inscrieri privitoare la dreptul de proprietate și alte drepturi reale		Referințe
286 / 02/12/2022		
Act Normativ nr. 7, din 13/03/1996 emis de PARLAMENTUL ROMANIEI;		
B1	Intabulare, drept de PROPRIETATE, dobândit prin Lege, cota actuala 1/1 1) NEIDENTIFICAT NEIDENTIFICAT	A1
Act Administrativ nr. 5996, din 21/11/2022 emis de Primaria Comunei Panaci;		
B2	Se noteaza posesia factica in favoarea lui 1) CAMPEANU VICTORIA	A1

C. Partea III. SARCINI .

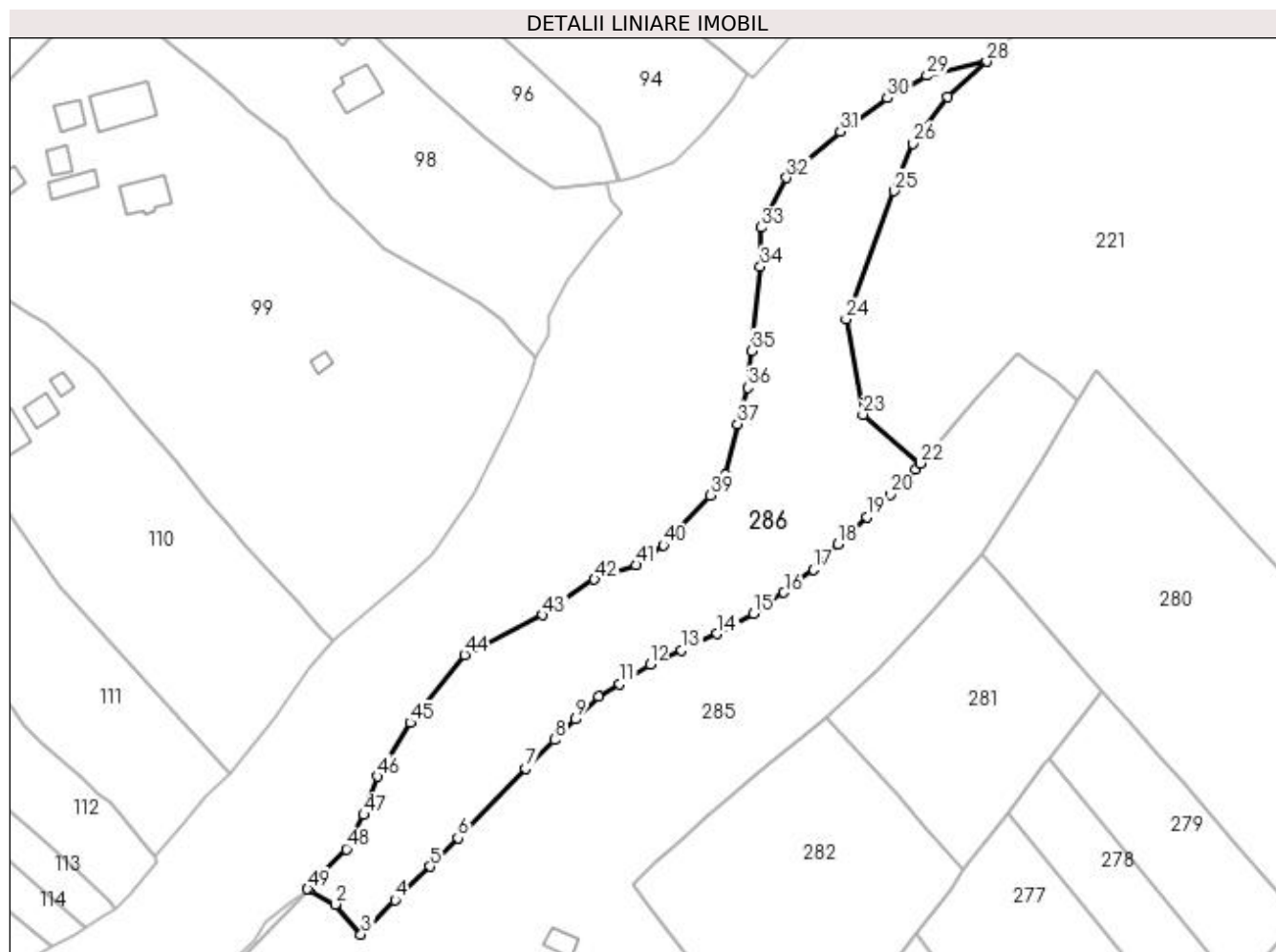
Inscrieri privind dezmembramintele dreptului de proprietate, drepturi reale de garanție și sarcini	Referințe
NU SUNT	

Anexa Nr. 1 La Partea I

Teren

Nr cadastral	Suprafața (mp)*	Observații / Referințe
	9.404	

* Suprafața este determinată în planul de proiecție Stereo 70.



Date referitoare la teren

Crt	Categorie folosință	Intravilan	Suprafața (mp)	Tarla	Parcelă	Nr. topo	Observații / Referințe
1	neproductiv	DA	9.404	-	-	-	

Lungime Segmente

1) Valorile lungimilor segmentelor sunt obținute din proiecție în plan.

Punct început	X / Y	Punct sfârșit	X / Y	Lungime segment
1	528.157,31 640.246,273	2	528.164,878 640.242,048	8.667
4	528.182,131 640.243,279	5	528.192,208 640.252,988	13.993
7	528.219,872 640.281,217	8	528.228,287 640.289,51	11.815
10	528.240,867 640.302,024	11	528.247,025 640.305,651	7.147
13	528.264,939 640.315,287	14	528.275,185 640.320,145	11.339
16	528.294,419 640.332,037	17	528.302,974 640.338,604	10.785
2	528.164,878 640.242,048	3	528.172,363 640.233,392	11.443
5	528.192,208 640.252,988	6	528.200,303 640.261,15	11.496
8	528.228,287 640.289,51	9	528.234,2 640.295,497	8.415
11	528.247,025 640.305,651	12	528.255,783 640.311,291	10.417
14	528.275,185 640.320,145	15	528.285,639 640.325,93	11.948
17	528.302,974 640.338,604	18	528.309,981 640.345,947	10.15
3	528.172,363 640.233,392	4	528.182,131 640.243,279	13.898
6	528.200,303 640.261,15	7	528.219,872 640.281,217	28.029
9	528.234,2 640.295,497	10	528.240,867 640.302,024	9.33
12	528.255,783 640.311,291	13	528.264,939 640.315,287	9.99
15	528.285,639 640.325,93	16	528.294,419 640.332,037	10.695
18	528.309,981 640.345,947	19	528.318,373 640.353,881	11.549

Punct început	X / Y	Punct sfârșit	X / Y	Lungime segment	Punct început	X / Y	Punct sfârșit	X / Y	Lungime segment	Punct început	X / Y	Punct sfârșit	X / Y	Lungime segment
19	528.318,373 640.353,881	20	528.325,15 640.360,381	9.39	20	528.325,15 640.360,381	21	528.332,371 640.367,674	10.26 3	21	528.332,371 640.367,674	22	528.333,82 640.369,336	2.205
22	528.333,82 640.369,336	23	528.317,255 640.383,418	21.74 2	23	528.317,255 640.383,418	24	528.312,334 640.410,873	27.89 3	24	528.312,334 640.410,873	25	528.326,238 640.447,894	39.54 6
25	528.326,238 640.447,894	26	528.331,536 640.461,582	14.67 8	26	528.331,536 640.461,582	27	528.341,656 640.474,994	16.80 2	27	528.341,656 640.474,994	28	528.352,922 640.485,269	15.24 8
28	528.352,922 640.485,269	29	528.335,73 640.481,18	17.67 2	29	528.335,73 640.481,18	30	528.324,33 640.474,67	13.12 8	30	528.324,33 640.474,67	31	528.310,7 640.465,04	16.68 9
31	528.310,7 640.465,04	32	528.295,22 640.451,72	20.42 2	32	528.295,22 640.451,72	33	528.287,83 640.437,36	16.15	33	528.287,83 640.437,36	34	528.287,6 640.426,08	11.28 2
34	528.287,6 640.426,08	35	528.285,11 640.401,77	24.43 7	35	528.285,11 640.401,77	36	528.284,01 640.391,21	10.61 7	36	528.284,01 640.391,21	37	528.281,1 640.380,63	10.97 3
37	528.281,1 640.380,63	38	528.277,41 640.365,99	15.09 8	38	528.277,41 640.365,99	39	528.273,21 640.360,14	7.202	39	528.273,21 640.360,14	40	528.259,59 640.345,74	19.82 1
40	528.259,59 640.345,74	41	528.251,71 640.339,95	9.778	41	528.251,71 640.339,95	42	528.239,73 640.335,78	12.68 5	42	528.239,73 640.335,78	43	528.224,82 640.325,57	18.07 1
43	528.224,82 640.325,57	44	528.202,18 640.314,08	25.38 9	44	528.202,18 640.314,08	45	528.186,5 640.294,48	25.1	45	528.186,5 640.294,48	46	528.177,19 640.278,92	18.13 3
46	528.177,19 640.278,92	47	528.173,17 640.267,9	11.73	47	528.173,17 640.267,9	48	528.168,08 640.258,03	11.10 5	48	528.168,08 640.258,03	49	528.156,935 640.246,482	16.04 9
49	528.156,935 640.246,482	1	528.157,31 640.246,273	0.429										

** Lungimile segmentelor sunt determinate în planul de proiecție Stereo 70 și sunt rotunjite la 1 milimetru.

*** Distanța dintre puncte este formată din segmente cumulate ce sunt mai mici decât valoarea 1 milimetru.

**DATE DESPRE IMOBILUL NR. 287**

Oficiul de Cadastru și Publicitate Imobiliară SUCEAVA
Biroul de Cadastru și Publicitate Imobiliară Vatra Dornei

A. Partea I. Descrierea imobilului

TEREN Intravilan

Adresa: Loc. Panaci, Jud. Suceava

Nr. Crt	Nr cadastral Nr. topografic	Suprafața* (mp)	Observații / Referințe
A1		46	Sector cadastral:6 Teren imprejmuit;

B. Partea II. Proprietari și acte

Inscrieri privitoare la dreptul de proprietate și alte drepturi reale		Referințe
287 / 02/12/2022		
Act Normativ nr. 7, din 13/03/1996 emis de PARLAMENTUL ROMANIEI;		
B1	Intabulare, drept de PROPRIETATE, dobândit prin Lege, cota actuala 1/1 1) NEIDENTIFICAT NEIDENTIFICAT	A1
Act Administrativ nr. 6012, din 21/11/2022 emis de Primaria Comunei Panaci;		
B2	Se noteaza posesia factica in favoarea lui 1) APOII NICOLETA-VASILICA	A1

C. Partea III. SARCINI .

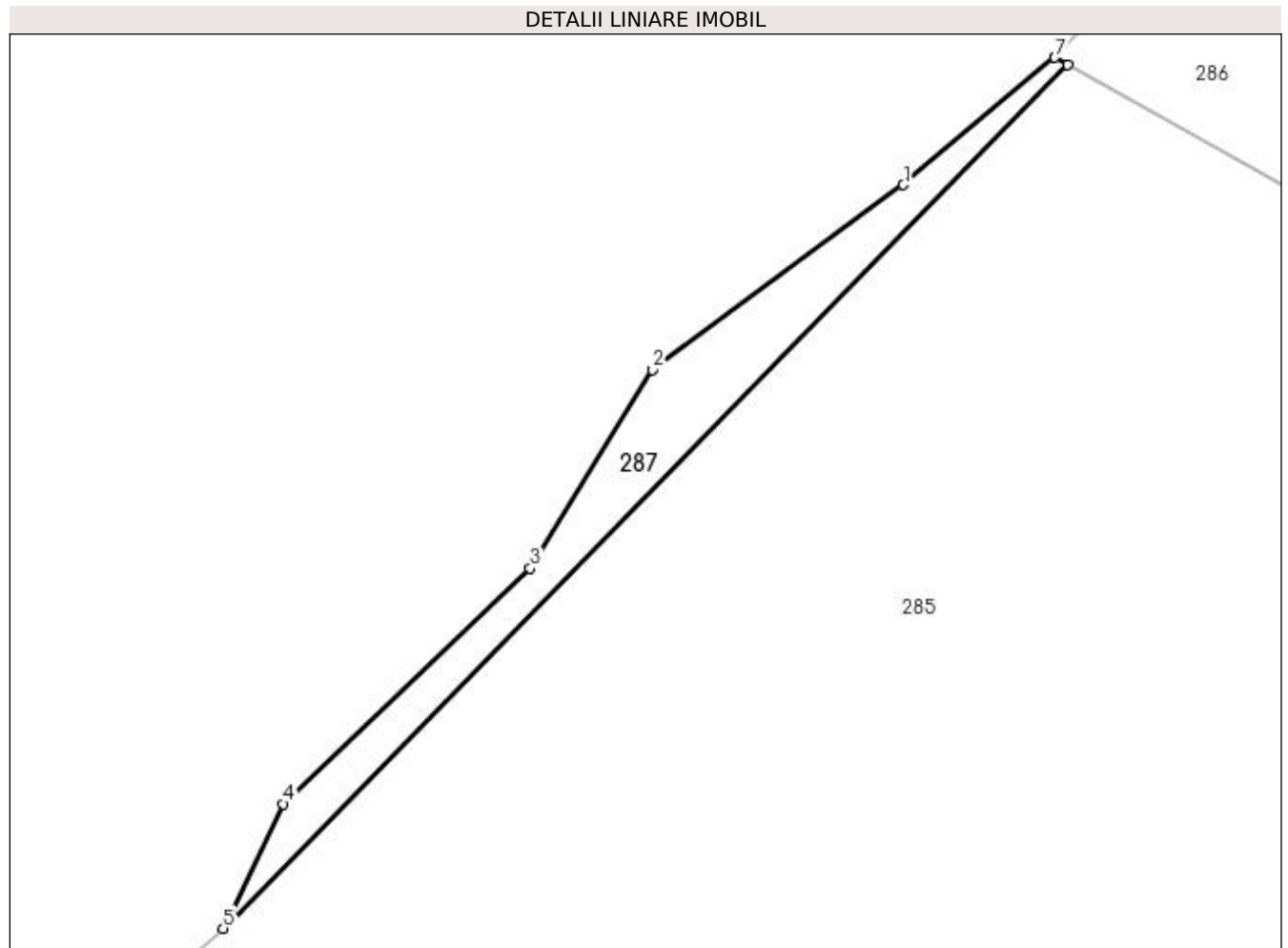
Inscrieri privind dezmembramintele dreptului de proprietate, drepturi reale de garanție și sarcini	Referințe
NU SUNT	

Anexa Nr. 1 La Partea I

Teren

Nr cadastral	Suprafața (mp)*	Observații / Referințe
	46	

* Suprafața este determinată în planul de proiecție Stereo 70.



Date referitoare la teren

Crt	Categorie folosință	Intravilan	Suprafața (mp)	Tarla	Parcelă	Nr. topo	Observații / Referințe
1	neproductiv	DA	46	-	-	-	

Lungime Segmente

1) Valorile lungimilor segmentelor sunt obținute din proiecție în plan.

Punct început	X / Y	Punct sfârșit	X / Y	Lungime segment (** (m)
1	528.152,434 640.242,7	2	528.144,98 640.237,221	9.251
2	528.144,98 640.237,221	3	528.141,345 640.231,328	6.924
3	528.141,345 640.231,328	4	528.134,02 640.224,33	10.131
4	528.134,02 640.224,33	5	528.132,235 640.220,634	4.104
5	528.132,235 640.220,634	6	528.157,31 640.246,273	35.862

Punct început	X / Y	Punct sfârșit	X / Y	Lungime segment (** (m)
6	528.157,31 640.246,273	7	528.156,935 640.246,482	0.429
7	528.156,935 640.246,482	1	528.152,434 640.242,7	5.879

** Lungimile segmentelor sunt determinate în planul de proiecție Stereo 70 și sunt rotunjite la 1 milimetru.

*** Distanța dintre puncte este formată din segmente cumulate ce sunt mai mici decât valoarea 1 milimetru.

